



BOLETIN METEOROLOGICO DIARIO

MADRID, JUEVES 5 de MARZO de 1.987 Núm. 64

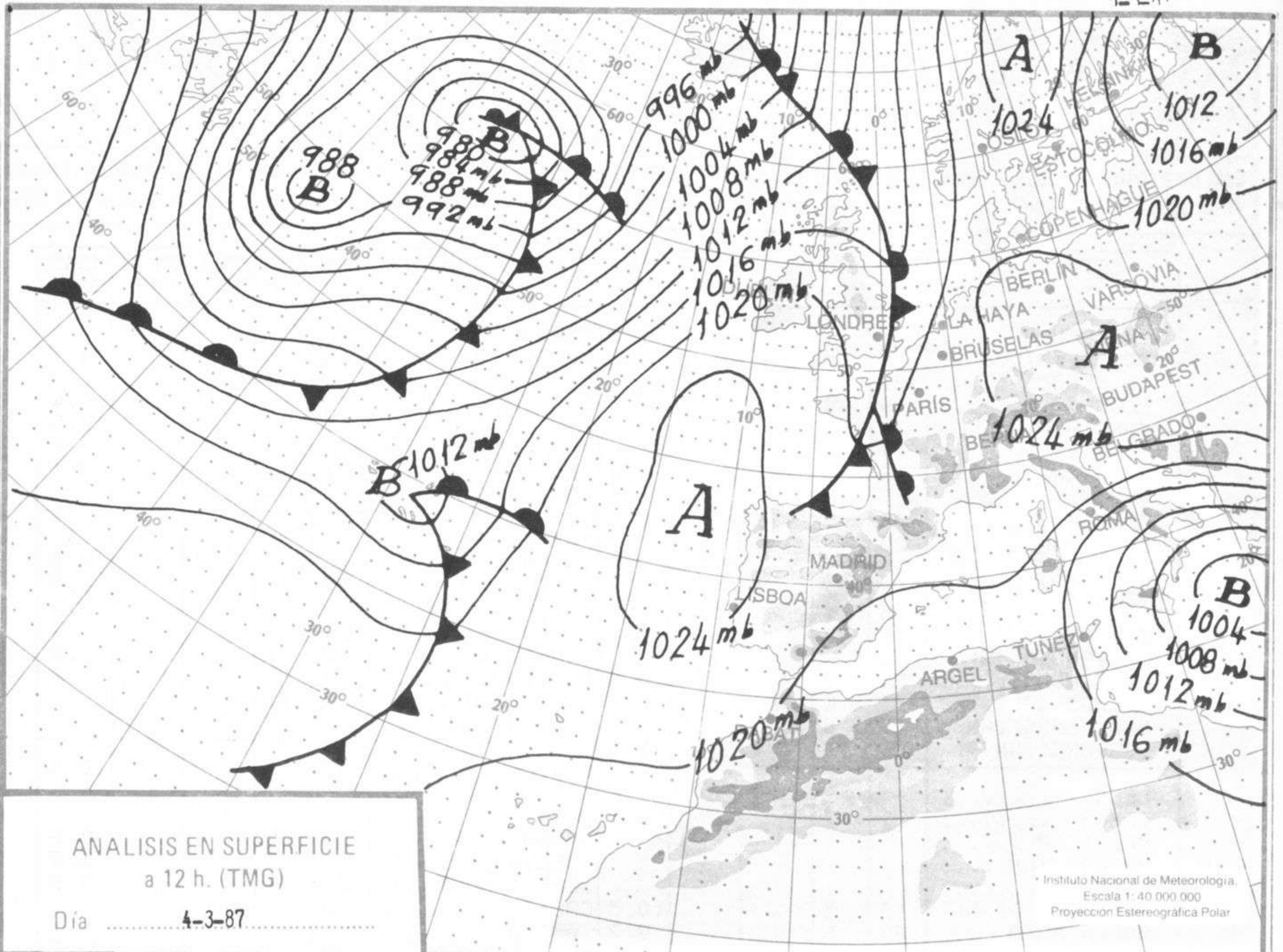
Sec. de Publicaciones del Instituto Nacional de Meteorología, Ciudad Universitaria, Apartado de Correos 285, Madrid (España)
Teléf.: *(341) (91) 244 35 00 - Fonometeo Madrid (información local zona Centro): 094 - Fonometeo España: (91) 232 69 40

ESTACIONES	TEMPERA		PRECIPITA		HORS SOL	ESTACIONES	TEMPERA		PRECIPITA		HORS SOL
	MAX	MIN	DIA	NOC			MAX	MIN	DIA	NOC	
LA CORUÑA	15	10	IP		4.3	LERIDA	20				
MONTEVENTOSO	13	8			4.2	GERONA (A)	14	6			4.7
EL FERROL	21	9				BARCELONA	12	8			
LUGO (P.C.)	19	8			7.0	BARCELONA (A)	14	7	IP		0.4
SANTIAGO DE C.	19	6			5.3	REUS (A)	15	5			4.5
PONTEVEDRA	17					TARRAGONA	16	7			2.1
VIGO (A)	15	8			4.2	TORTOSA	21	7			9.3
VIGO	15	10			4.5	MONTSENY					
ORENSE	23	5			6.5	CASTELLON	18				
PONFERRADA	20	6				VALENCIA (A)	22	8			8.2
AVILES (A)	13	7			0.1	VALENCIA	22	10			9.0
GIJON	15	7			1.8	ALICANTE (A)	25	8			8.9
OVIEDO	16	7			3.1	ALICANTE	24	9			8.7
SANTANDER (A)	14					MURCIA (A)	27	7			7.8
SANTANDER	13	7			0.0	MURCIA	27	7			8.8
BILBAO (A)	14	4	IP		0.0	CARTAGENA	24	12			
SAN SEBASTIAN	11	8	IP			SAN JAVIER	25	8			7.5
S. SEBASTIAN (A)	14	9	0.4		1.5	SEVILLA (A)	27	11			9.8
LEON (A)		5			5.6	CORDOBA (A)		7			
ZAMORA	21	7			9.1	JAEN					
PALENCIA						GRANADA (A)	26	5			8.8
BURGOS (A)						HUELVA		10			8.6
BURGOS						JEREZ FRONT (A)	22	8			9.8
VALLADOLID (A)	18	3			10.3	CADIZ	22				
VALLADOLID	20	5			9.7	TARIFA					
SORIA	18	2			9.9	MALAGA (A)	29	9			9.6
SALAMANCA						ALMERIA (A)	27	15			8.6
SALAMANCA (A)	20	5			9.2	PALMA DE M. (A)	16	6			4.0
AVILA	17	4			9.4	MAHON (A)	14	8			10.0
SEGOVIA	18	7			8.4	IBIZA (A)	19	9			9.7
NAVACERRADA	10	4			3.7	S.C. TENERIFE	24	17			10.4
MADRID/BARAJAS	23	5			9.5	TENERIFE NOR (A)	29	20			11.0
MADRID (C.UNIV)	22	6			9.1	TENERIFE SUR (A)	30	17			10.1
MADRID (RETIRO)	22	10			9.2	IZAÑA					
GUADALAJARA						LAS PALMAS (A)	25	17			9.3
TOLEDO		9			8.2	FUERTEVENTUR (A)	22	15			8.7
CUENCA	20	4				LANZAROTE (A)	23	14			7.6
MOLINA DE ARA.	16	0			5.5	LA PALMA (A)	22	20			9.9
CIUDAD REAL	23	8			8.4	HIERRO (A)					
ALBACETE (A)	21	5			8.9	CEUTA	27				
CACERES	23	12			9.9	MELILLA	27	15			9.9
BADAJÓZ (A)	25	6			9.9						
VITORIA (A)	14	1			2.5						
LOGROÑO	19	5			7.7						
LOGROÑO (A)	18	5			4.9						
PAMPLONA		3			5.6						
HUESCA (A)	17	4			8.2						
DAROCA	19										
ZARAGOZA (A)	18										
ZARAGOZA	18										
CALAMOCHA	18										
TERUEL											

NOTA: LAS MAXIMAS Y PRECIPITACIONES (DIA) SON DE 06 A 18 (TMG) DE AYER LAS MINIMAS Y PRECIPITACIONES (NOCHE) SON DE 18 (TMG) DE AYER A 06 (TMG) DE HOY.
LAS HORAS DE SOL SON DE AYER.

INFORMACION GENERAL

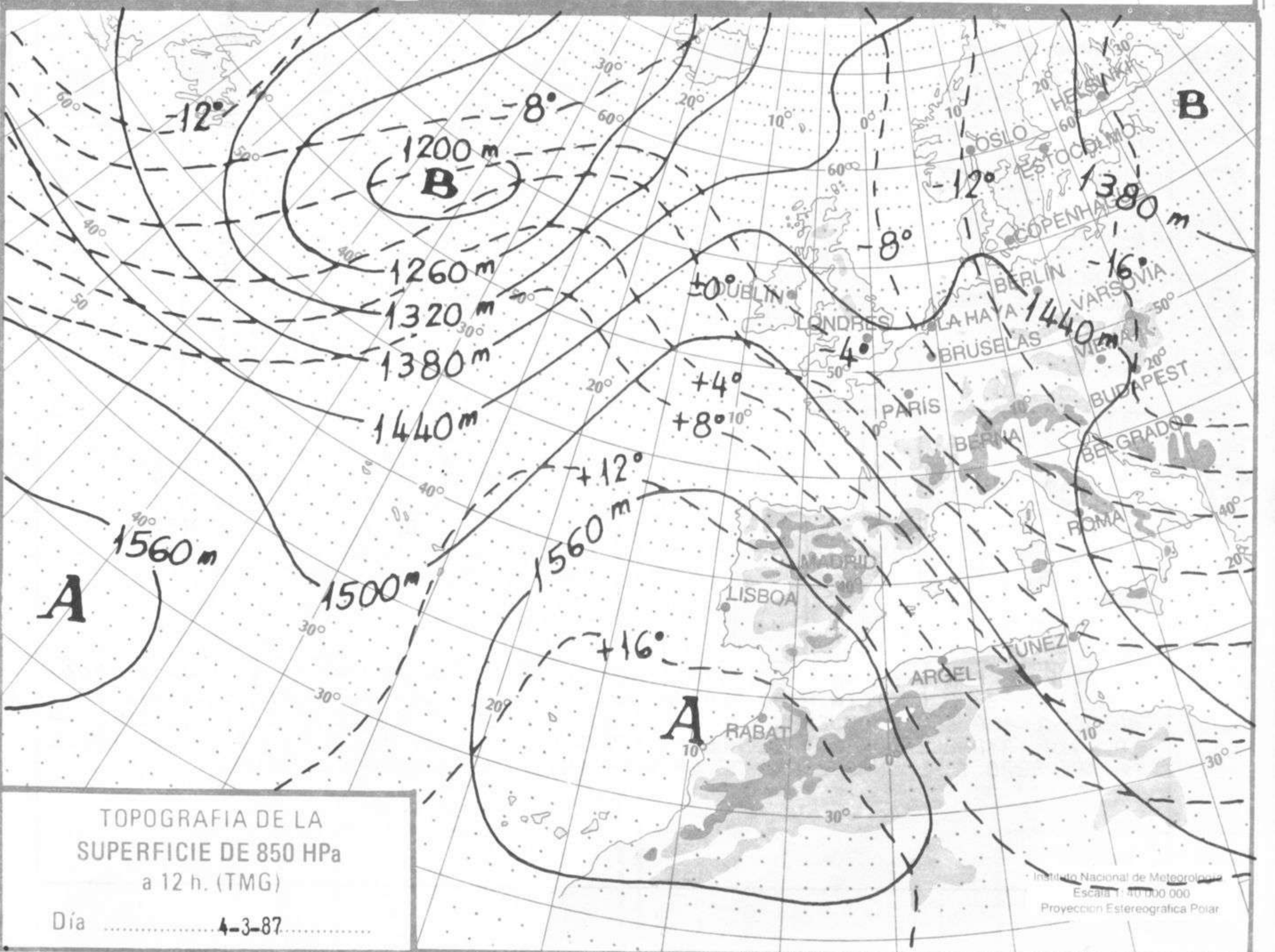
AYER SE REGISTRARON PRECIPITACIONES DEBILES Y DISPERSAS EN VIZCAYA, GUIPUZCOA Y NORTE DE GALICIA. HUBO ALGUNAS NIEBLAS MATINALES EN GALICIA. DURANTE LA NOCHE ULTIMA SE PRODUJERON LLOVIZNAS MUY DEBILES Y DISPERSAS EN EL LITORAL CATALAN. AL AMANECER DE HOY SE HABIAN FORMADO BANCOS DE NIEBLA EN GALICIA, CABECEIRA DEL EBRÓ Y ALGUNAS ZONAS DE LA VERTIENTE CANTABRICA Y CATALUNA.



ANÁLISIS EN SUPERFICIE a 12 h. (TMG)

Día 4-3-87

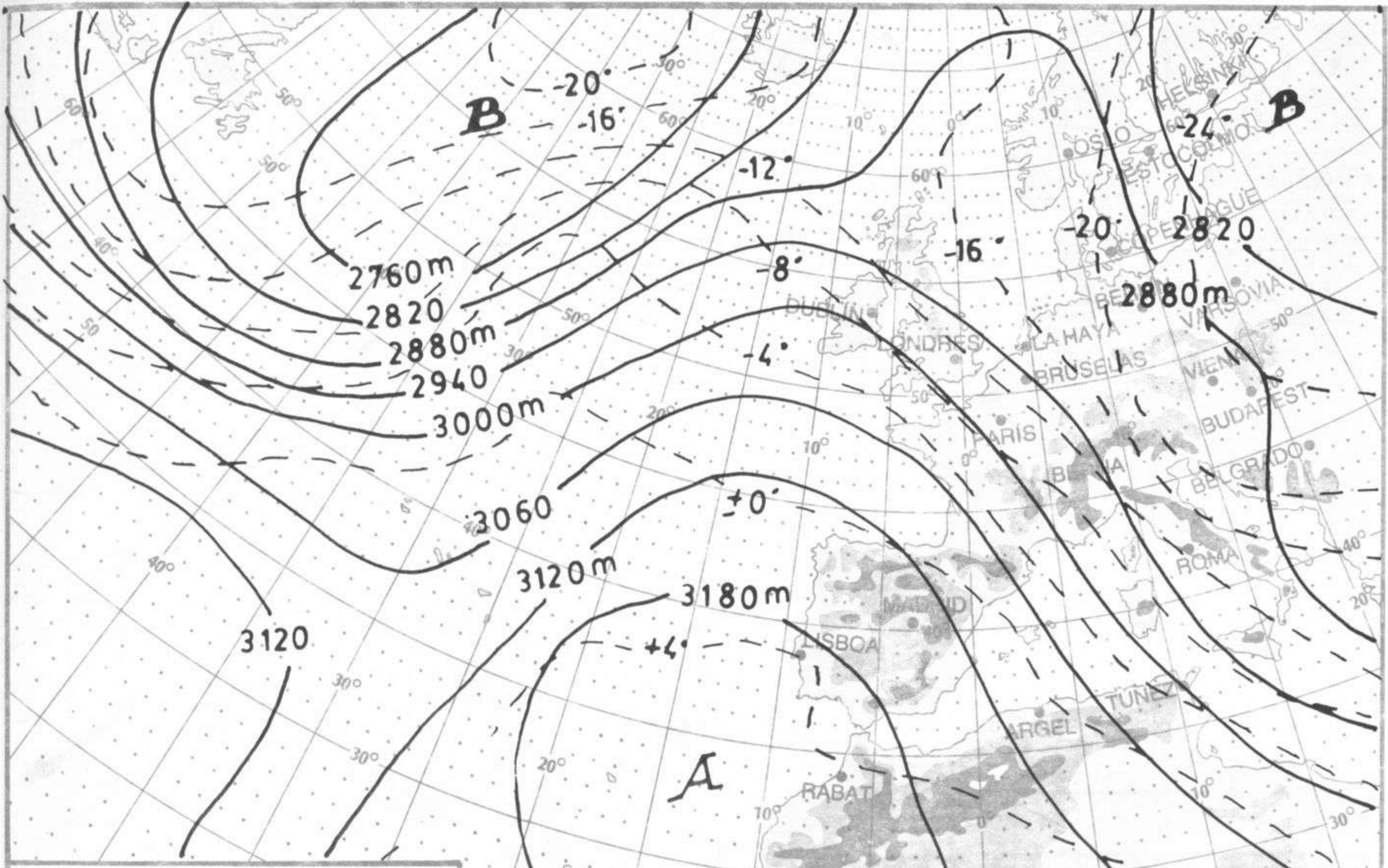
Instituto Nacional de Meteorología. Escala 1:40 000 000. Proyección Estereográfica Polar



TOPOGRAFIA DE LA SUPERFICIE DE 850 hPa a 12 h. (TMG)

Día 4-3-87

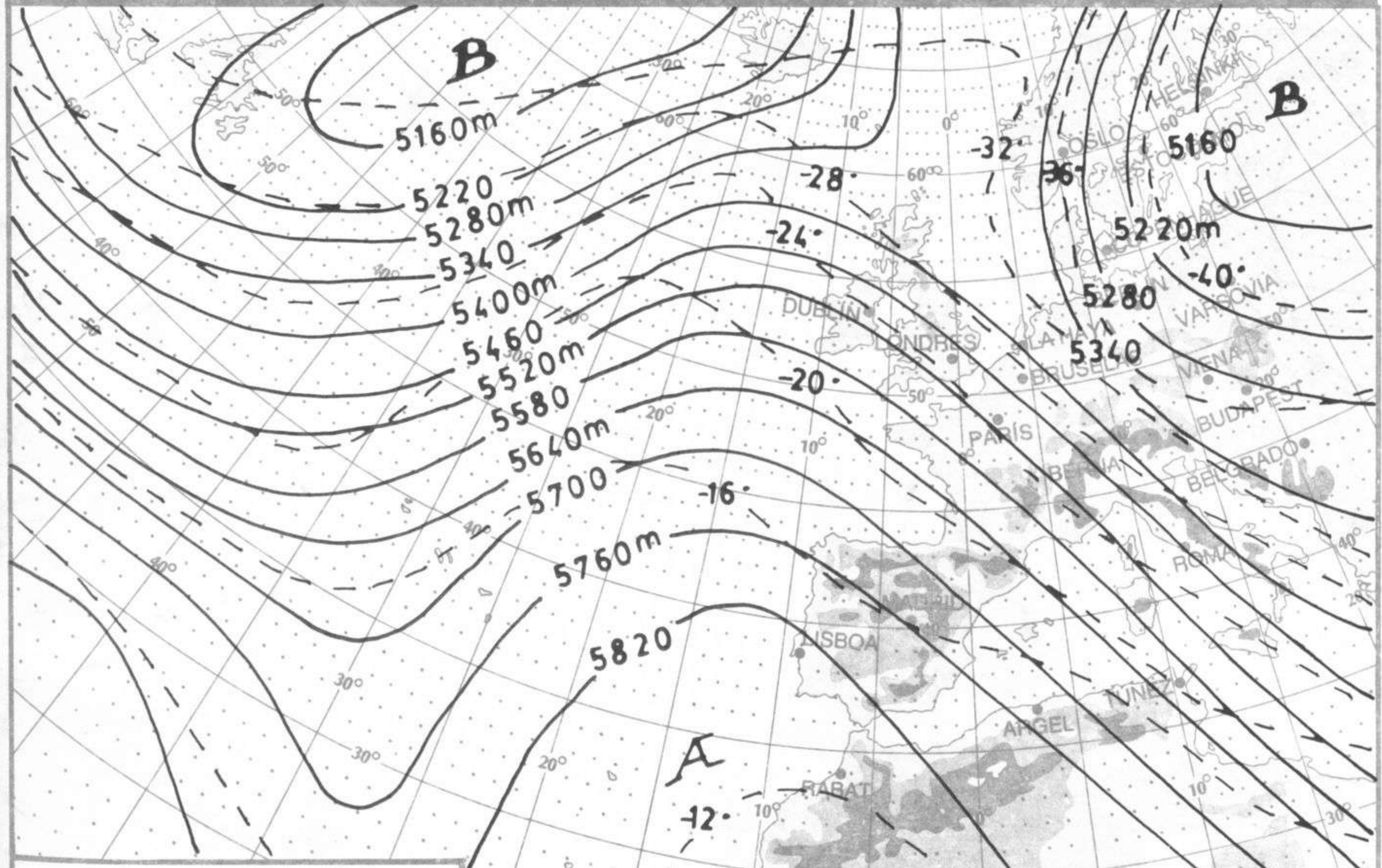
Instituto Nacional de Meteorología. Escala 1:40 000 000. Proyección Estereográfica Polar



TOPOGRAFIA DE LA SUPERFICIE DE 700 HPa a 12 h. (TMG)

Instituto Nacional de Meteorología
Escala 1:40 000 000
Proyección Estereográfica Polar

Día 4-3-87



TOPOGRAFIA DE LA SUPERFICIE DE 500 HPa a 12 h. (TMG)

Instituto Nacional de Meteorología
Escala 1:40 000 000
Proyección Estereográfica Polar

Día 4-3-87

