


**BOLETIN METEOROLOGICO DIARIO**

MADRID, VIERNES 9 de ENERO de 1.987 Núm. 9

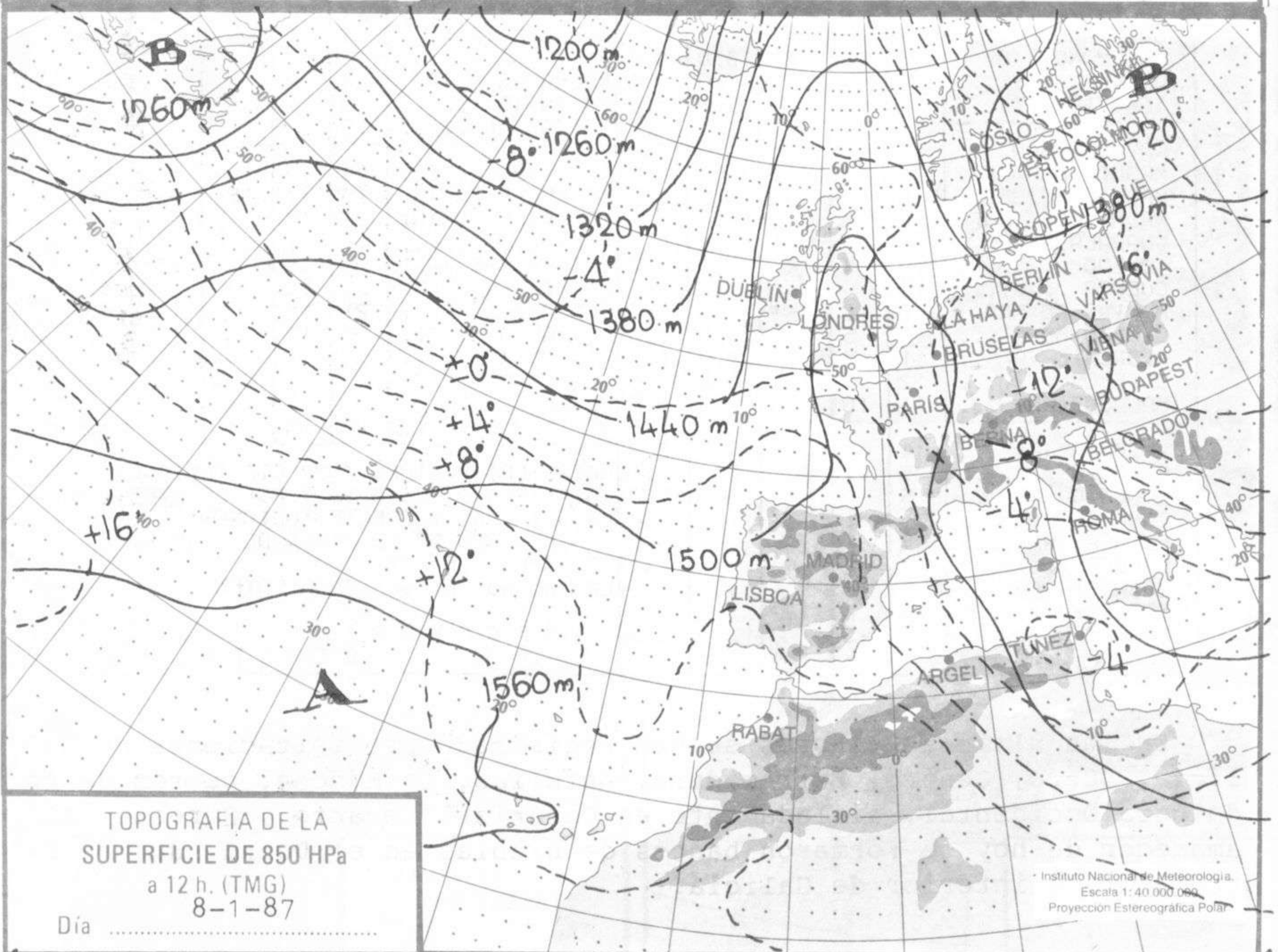
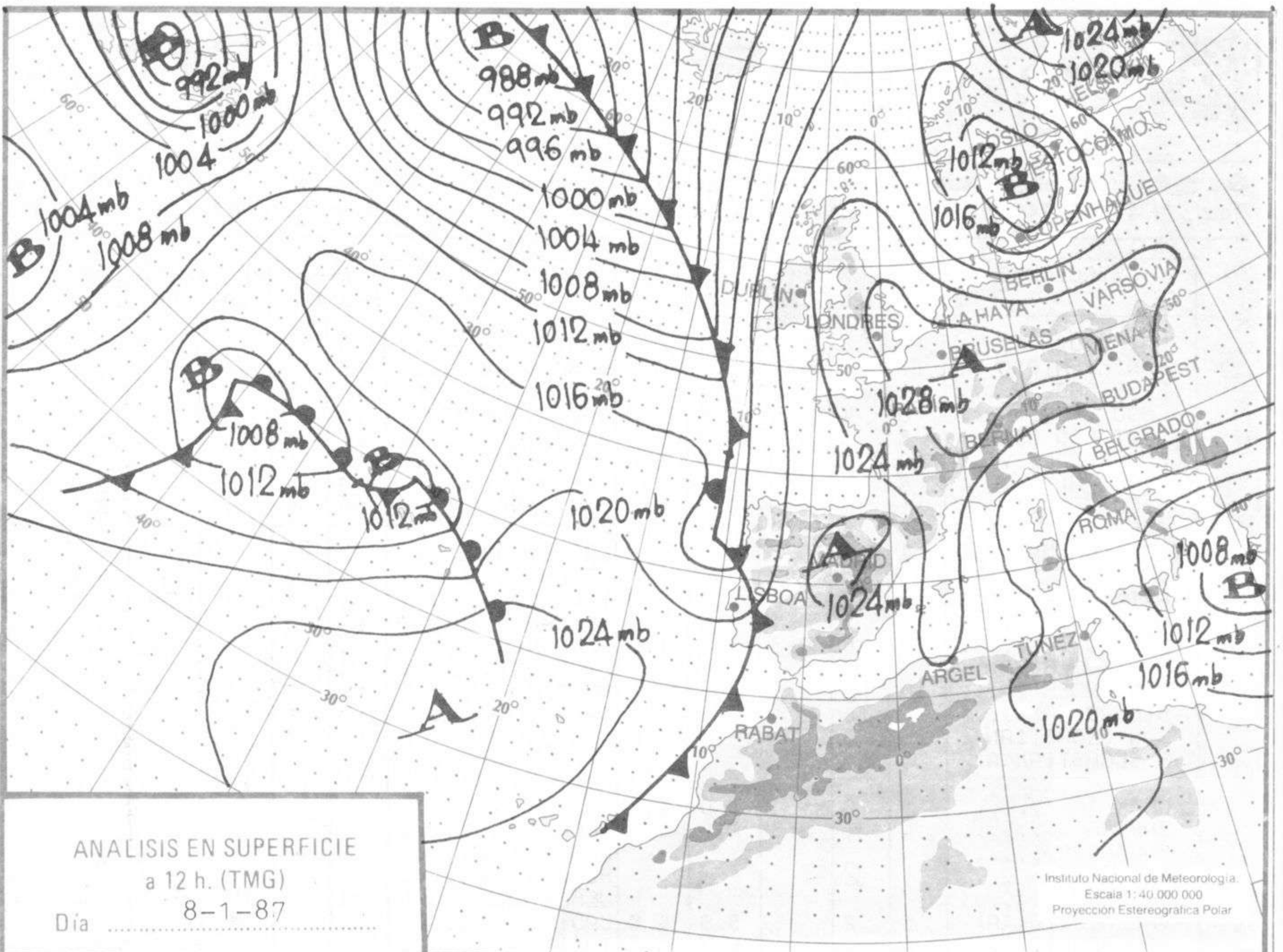
 Sec. de Publicaciones del Instituto Nacional de Meteorología, Ciudad Universitaria, Apartado de Correos 285, Madrid (España)  
 Teléf.: \*(341) (91) 244 35 00 - Fonometeo Madrid (información local zona Centro): 094 - Fonometeo España: (91) 232 69 40

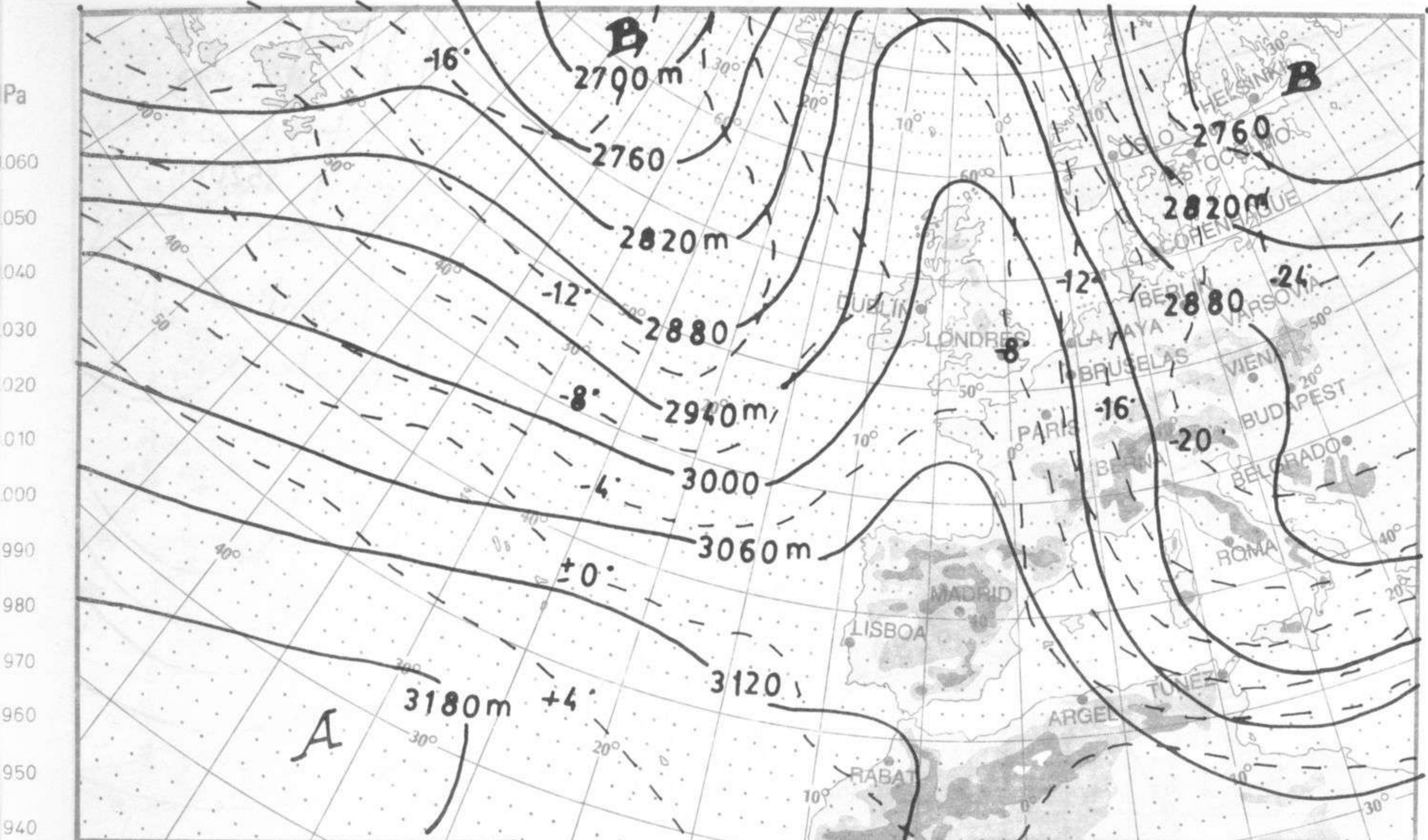
ESTACIONES	TEMPERA		PRECIPITA		HORS SOL	ESTACIONES	TEMPERA		PRECIPITA		HORS SOL
	MAX	MIN	DIA	NOE			MAX	MIN	DIA	NOE	
LA CORUÑA	11	8	5.0		0.0	LERIDA	6	-3			7.0
MONTEVENTOSO	11	7	4.0	0.2	0.0	GERONA (A)	10	-3			7.8
EL FERROL	11	5	7.0			BARCELONA	10	4			
LUGO (P.C.)	8	4	2.0	1.0	0.0	BARCELONA (A)	11	0			7.3
SANTIAGO DE C.	8	5	5.0	0.7	0.0	REUS (A)	11	5			8.0
PONTEVEDRA	10	8	6.0	1.0	0.0	TARRAGONA	11				
VIGO (A)	8		3.0			TORTOSA	12	1			8.4
VIGO	11	10	7.0	0.5	0.0	MONTSENY	0	-6			8.6
ORENSE	8	6	3.0	2.0	0.0	CASTELLON	12				
PONFERRADA	4	2	0.3	4.0		VALENCIA (A)	13	2	IP		7.6
AVILES (A)	9	8	1.0	2.0	0.3	VALENCIA	14	6	IP		7.4
GIJON		7		2.0	3.5	ALICANTE (A)	16	7			4.0
OVIEDO	9	6	0.3	2.0	1.8	ALICANTE	16	7			2.8
SANTANDER (A)	10					MURCIA (A)	15				
SANTANDER	10	10				MURCIA	15	3	IP		7.9
BILBAO (A)	12	10			7.2	CARTAGENA	13	10			
SAN SEBASTIAN		6			6.6	SAN JAVIER	15	4			2.0
S. SEBASTIAN (A)	8	1			5.1	SEVILLA (A)	11	11	1.0	1.0	0.0
LEON (A)		0		1.0	1.4	CORDOBA (A)					
ZAMORA	4	1	0.3	2.0	1.7	JAEN					
PALENCIA						GRANADA (A)	15	7			8.0
BURGOS (A)		2				HUELVA		11	5.0		0.0
BURGOS						JEREZ FRONT (A)	16	13	IP	IP	0.0
VALLADOLID (A)	6	2		3.0	4.6	CADIZ	15		IP		
VALLADOLID	6	2		5.0	3.2	TARIFA					
SORIA	8	0		IP	8.0	MALAGA (A)	17	11			6.0
SALAMANCA						ALMERIA (A)	19	9			7.7
SALAMANCA (A)	6	4	IP	3.0	0.8	PALMA DE M. (A)	13	4			6.3
AVILA	10	4		1.0	3.8	MAHON (A)	10	4			7.0
SEGOVIA	10	5		4.0	6.7	IBIZA (A)	15	12			2.2
NAVACERRADA	9	2		1.0	7.4	S.C. TENERIFE	24	15			6.8
MADRID/BARAJAS	10	0		IP	6.3	TENERIFE NOR (A)	18	11	IP	0.9	3.0
MADRID (C. UNIV)	9	2		0.2		TENERIFE SUR (A)	22	16			7.4
MADRID (RETIRO)	8	4			8.0	IZAÑA					
GUADALAJARA						LAS PALMAS (A)	22	15		IP	7.5
TOLEDO	10	4			7.2	FUERTEVENTUR (A)	21	14			6.3
CUENCA	10					LANZAROTE (A)	21	14			6.0
MOLINA DE ARA.	8	-3			4.8	LA PALMA (A)	21	15			4.3
CIUDAD REAL	12	5		0.8	6.6	HIERRO (A)					
ALBACETE (A)	11	3		1.0	6.5	CEUTA					
CACERES	12	7	IP	1.0	2.5	MELILLA	19	10			5.8
BADAJÓZ (A)	11	10		1.0	0.9						
VITORIA (A)	4	0			2.8						
LOGROÑO	5	-1		IP	8.1						
LOGROÑO (A)	5	0		IP	6.8						
PAMPLONA		-1			8.0						
HUESCA (A)	4										
DAROCA	4										
ZARAGOZA (A)	5										
ZARAGOZA											
CALAMOCHA	3	-3			5.6						
TERUEL											

NOTA: LAS MAXIMAS Y PRECIPITACIONES (DIA) SON DE 06 A 18 (TMG) DE AYER  
 LAS MINIMAS Y PRECIPITACIONES (NOCHE) SON DE 18 (TMG) DE AYER A 06 (TMG) DE HOY.  
 LAS HORAS DE SOL SON DE AYER.

I N F O R M A C I O N  
 G E N E R A L

En las últimas 24 horas se han registrado precipitaciones en Galicia, Duero, Centro, Extremadura, Asturias, La Mancha, puntos de Andalucía Occidental, aisladamente en Canarias, Levante y Sureste. Al amanecer de hoy se formaron bancos de nieblas en el Duero, Sur de Extremadura e interior de Galicia.

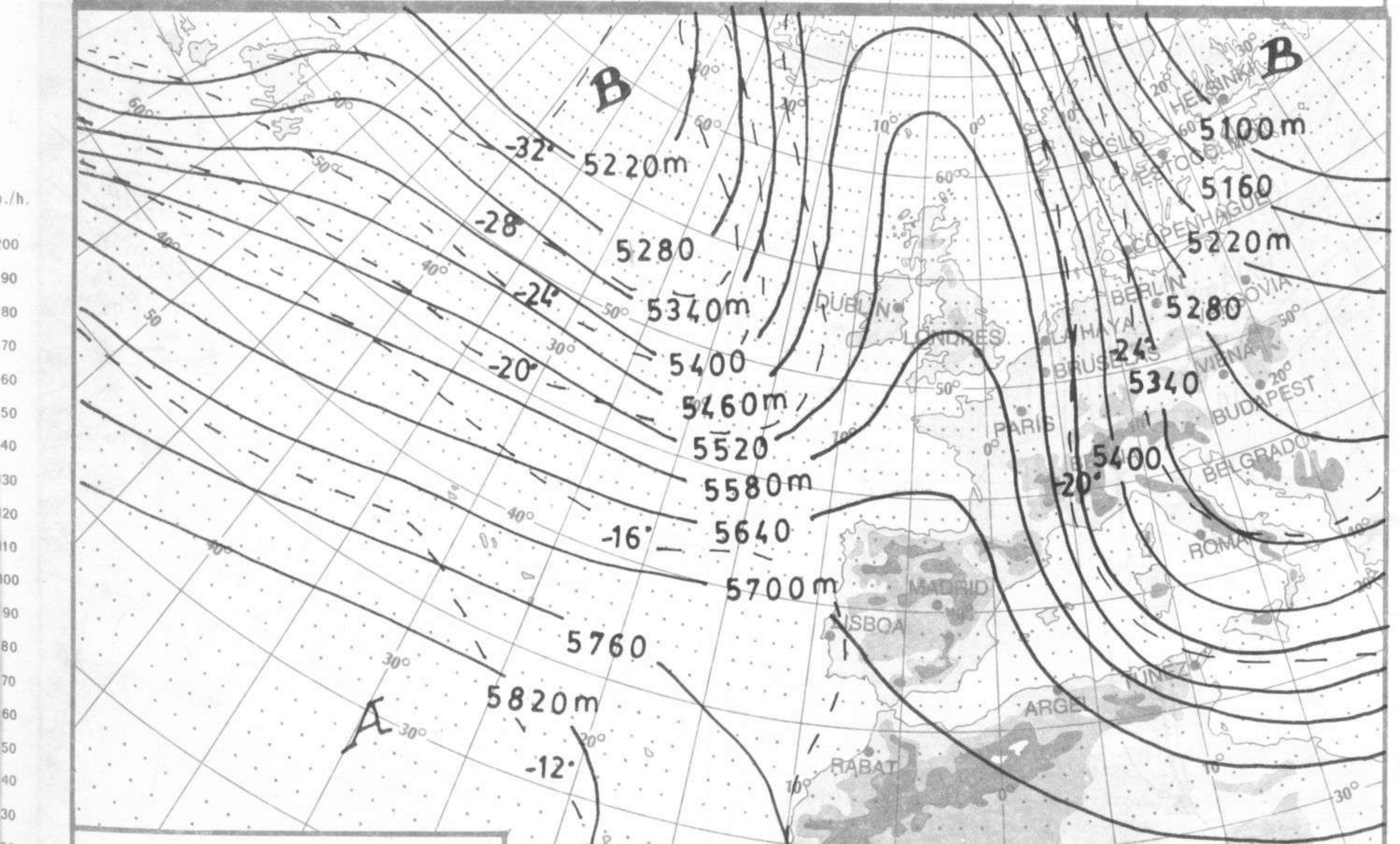




TOPOGRAFIA DE LA SUPERFICIE DE 700 HPa  
a 12 h. (TMG)

Instituto Nacional de Meteorología  
Escala 1:40 000 000  
Proyección Estereográfica Polar

Día .....



TOPOGRAFIA DE LA SUPERFICIE DE 500 HPa  
a 12 h. (TMG)

Instituto Nacional de Meteorología  
Escala 1:40 000 000  
Proyección Estereográfica Polar

Día .....

