


BOLETIN METEOROLOGICO DIARIO

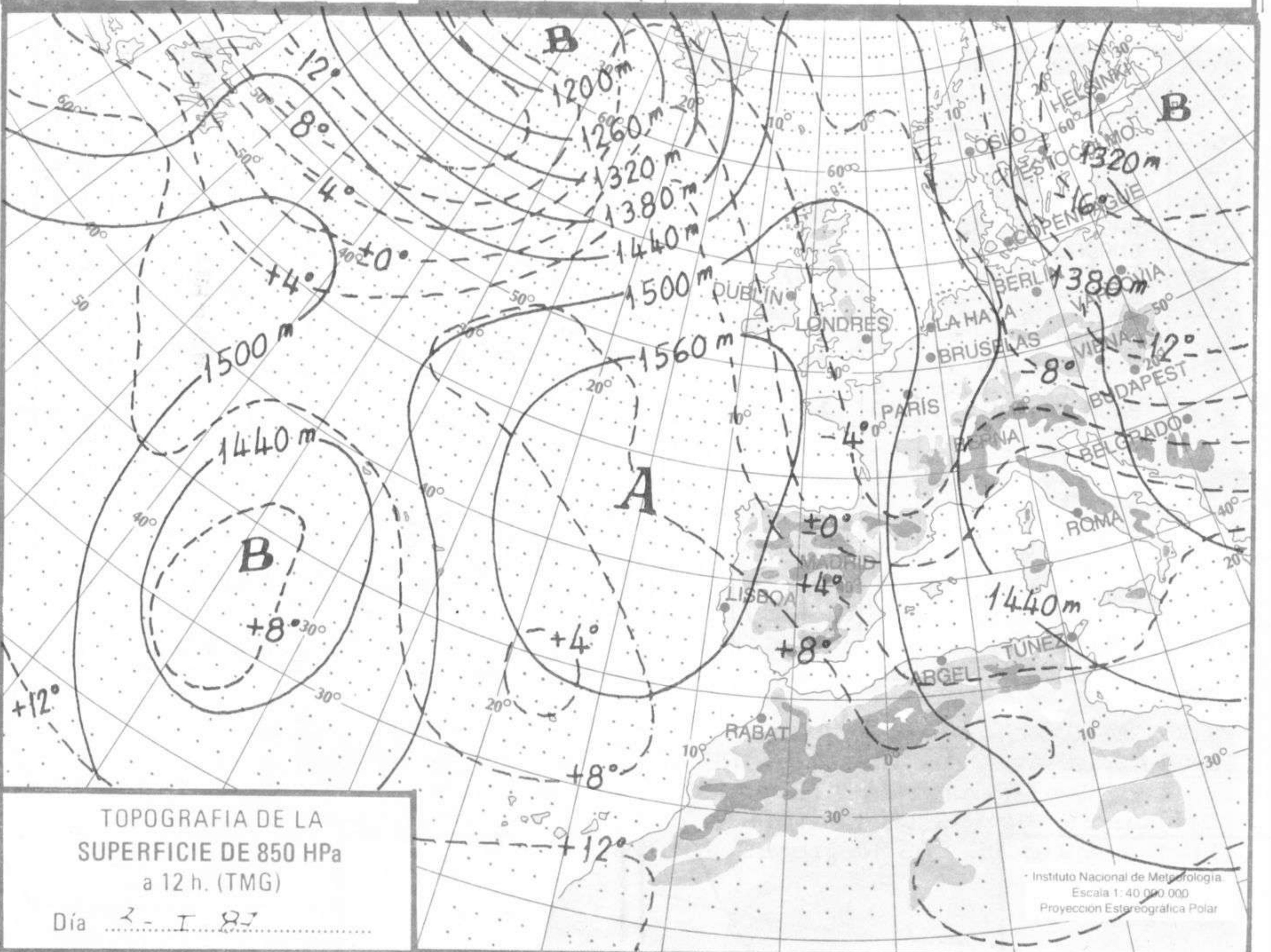
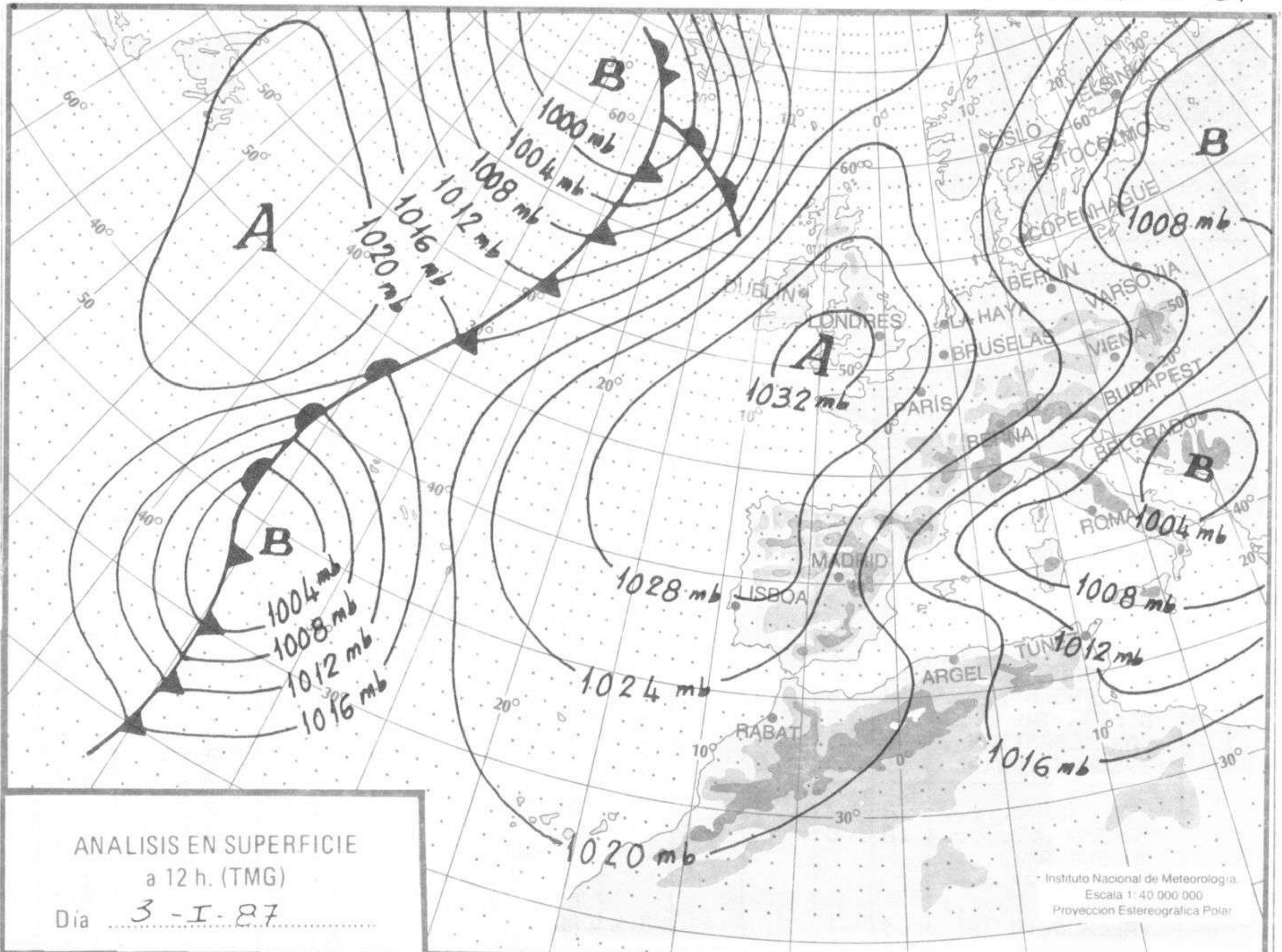
MADRID, DOMINGO 4 de ENERO de 1.987 Núm. 4

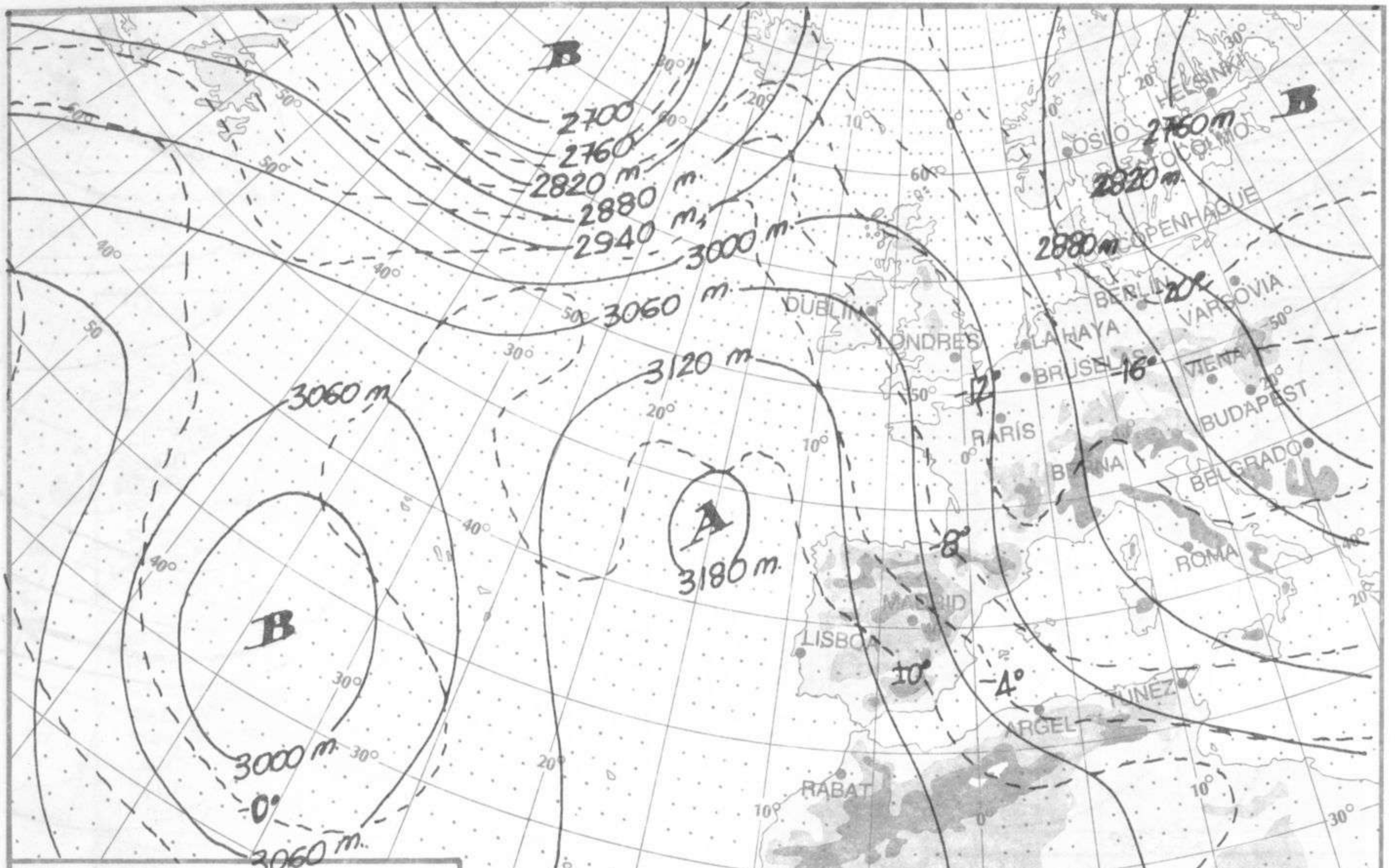
 Sec. de Publicaciones del Instituto Nacional de Meteorología, Ciudad Universitaria, Apartado de Correos 285, Madrid (España)
 Teléf.: *(341) (91) 244 35 00 - Fonometeo Madrid (información local zona Centro): 094 - Fonometeo España: (91) 232 69 40

ESTACIONES	TEMPERA		PRECIPITA		HORS SOL	ESTACIONES	TEMPERA		PRECIPITA		HORS SOL
	MAX	MIN	DIA	NOC			MAX	MIN	DIA	NOC	
LA CORUÑA	13	7			6.1	LERIDA					
MONTEVENTOSO ..	11	6			6.8	GERONA (A)	12	-2			2.1
EL FERROL	14	6				BARCELONA		4			
LUGO (P.C.) ...	10	0			5.1	BARCELONA (A) .	14	2			7.2
SANTIAGO DE C.	12	2			7.6	REUS (A)	14	0			8.2
PONTEVEDRA	13	4			7.3	TARRAGONA		3			8.2
VIGO (A)	14	3			0.8	TORTOSA	15	6			8.5
VIGO	14	8			6.8	MONTSENY		-3			6.9
ORENSE	14	0			6.4	CASTELLON					
PONFERRADA	8	-1				VALENCIA (A) ..	17	2			9.0
AVILES (A)	12	3	0.4		1.0	VALENCIA		5			8.6
GIJON	12	2	2.0		2.4	ALICANTE (A) ..	19	4			8.7
OVIEDO	9	2	3.0		2.5	ALICANTE	18	4			8.2
SANTANDER (A) .	12		2.0			MURCIA (A)	17	3			8.5
SANTANDER	12	5	0.9		1.4	MURCIA	17	0			9.4
BILBAO (A)	11	0	3.0		0.0	CARTAGENA	14	7			
SAN SEBASTIAN .	10	1	1.0		0.0	SAN JAVIER	17	6			8.4
S. SEBASTIAN (A)	11	0	1.0		0.2	SEVILLA (A) ...		4			8.7
LEON (A)	8	-2			8.4	CORDOBA (A) ...					
ZAMORA	10	0			7.7	JAEN					
PALENCIA						GRANADA (A) ...	15	-2			7.3
BURGOS (A)						HUELVA	13	2			2.9
BURGOS						JEREZ FRONT (A)	15	4			6.3
VALLADOLID (A)	8	-1			8.4	CADIZ		5			6.9
VALLADOLID	9	-1			3.7	TARIFA	15				
SORIA	5		IP			MALAGA (A)	19				
SALAMANCA						ALMERIA (A) ...	19				8.4
SALAMANCA (A) .	8	-1			7.2	PALMA DE M. (A)	14	4			7.8
AVILA	5	-5			7.2	MAHON (A)	14	8	IP		4.0
SEGOVIA	6	-2			6.1	IBIZA (A)	16	9			7.5
NAVACERRADA ...	-2	-4			0.0	S.C. TENERIFE .	21	14			9.5
MADRID/BARAJAS.	11	-3			8.0	TENERIFE NOR (A)	14	9			7.4
MADRID (C.UNIV)	11	-2			7.5	TENERIFE SUR (A)	20	15			9.5
MADRID (RETIRO)						IZAÑA					
GUADALAJARA ...						LAS PALMAS (A)	20	10			8.6
TOLEDO	13	0			7.4	FUERTEVENTUR (A)	19	10			9.2
CUENCA	9					LANZAROTE (A) .	20	10			9.5
MOLINA DE ARA.	6	-4			6.7	LA PALMA (A) ..	21	14			8.2
CIUDAD REAL ...	11	-1			6.6	HIERRO (A)					
ALBACETE (A) ..	12	-3			8.4	CEUTA					
CACERES	9	0			2.0	MELILLA	17	12			8.8
BADAJÓZ (A) ...	10	1			1.9						
VITORIA (A) ...	7	0	9.0	IP	0.5	NOTA: LAS MAXIMAS Y PRECIPITACIONES (DIA) SON DE 06 A 18 (TMG) DE AYER LAS MINIMAS Y PRECIPITACIONES (NOCHE) SON DE 18 (TMG) DE AYER A 06 (TMG) DE HOY. LAS HORAS DE SOL SON DE AYER. I N F O R M A C I O N G E N E R A L					
LOGROÑO	11	2	0.2		5.9						
LOGROÑO (A) ...	13	2	0.2		6.5						
PAMPLONA		0			0.1						
HUESCA (A)	9										
DAROCA	8	-1			1.5						
ZARAGOZA (A) ..	11										
ZARAGOZA											
CALAMOCHA	6	-5			1.1						
TERUEL											

INFORMACION GENERAL.

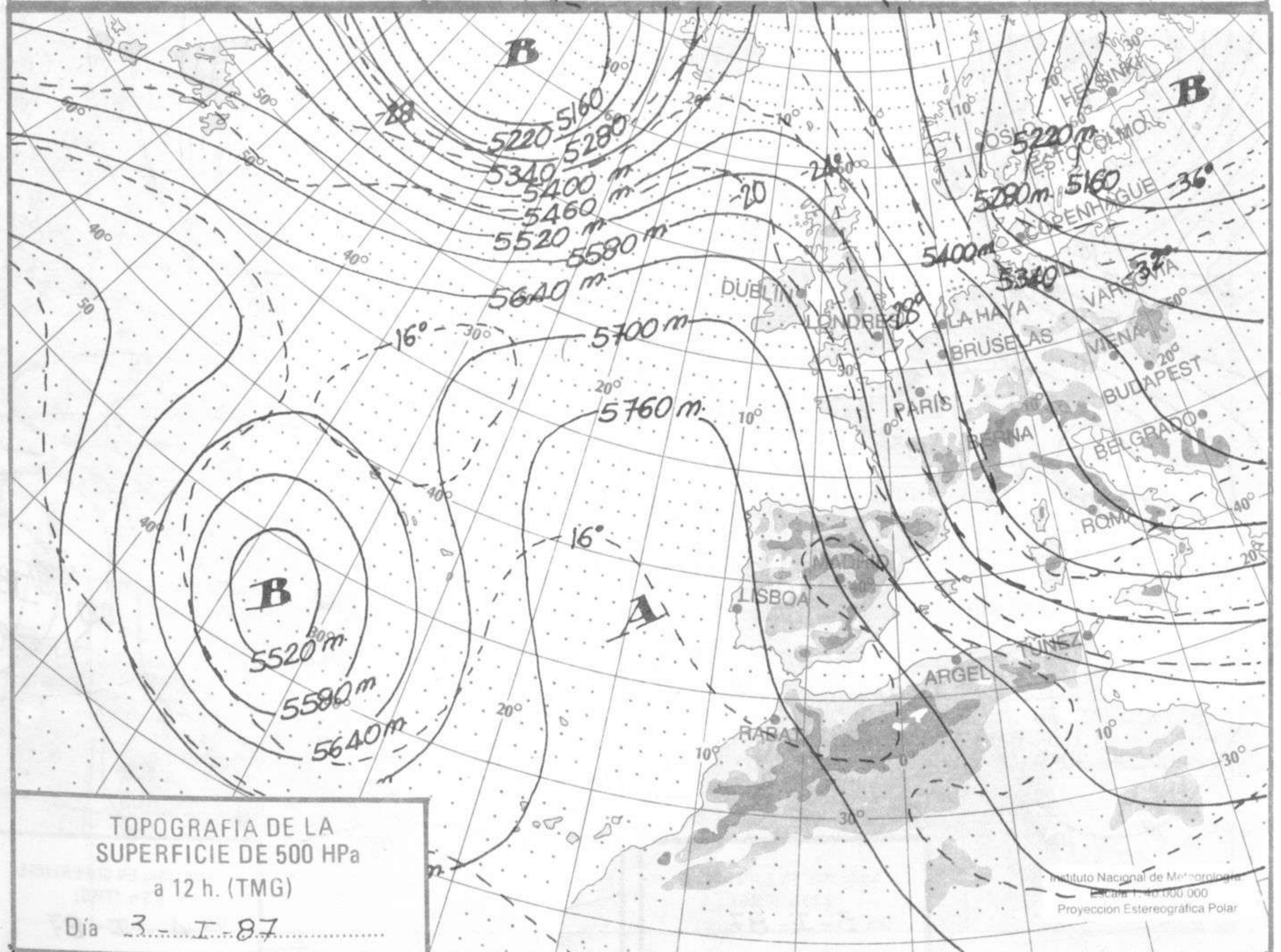
EN LAS ULTIMAS 24 HORAS SE REGISTRARON PRECIPITACIONES DEL ORDEN DE 1 A 9 L EN ASTURIAS, PAIS VASCO Y NAVARRA Y DE FORMA DEBIL O INAPRECIABLE EN PUNTOS DE CANTABRIA, CASTILLA-LEON, RIOJA Y BALEARES. EN EL RESTO DE LAS REGIONES ESTUVO POCO NUBOSO.





TOPOGRAFIA DE LA SUPERFICIE DE 700 hPa a 12 h. (TMG)
Día 3 - I - 87

Instituto Nacional de Meteorología
Escala 1:40 000 000
Proyección Estereográfica Polar



TOPOGRAFIA DE LA SUPERFICIE DE 500 hPa a 12 h. (TMG)
Día 3 - I - 87

Instituto Nacional de Meteorología
Escala 1:40 000 000
Proyección Estereográfica Polar

