



BOLETIN METEOROLOGICO DIARIO

MADRID, JUEVES 23 de OCTUBRE de 1.986 Núm. 296

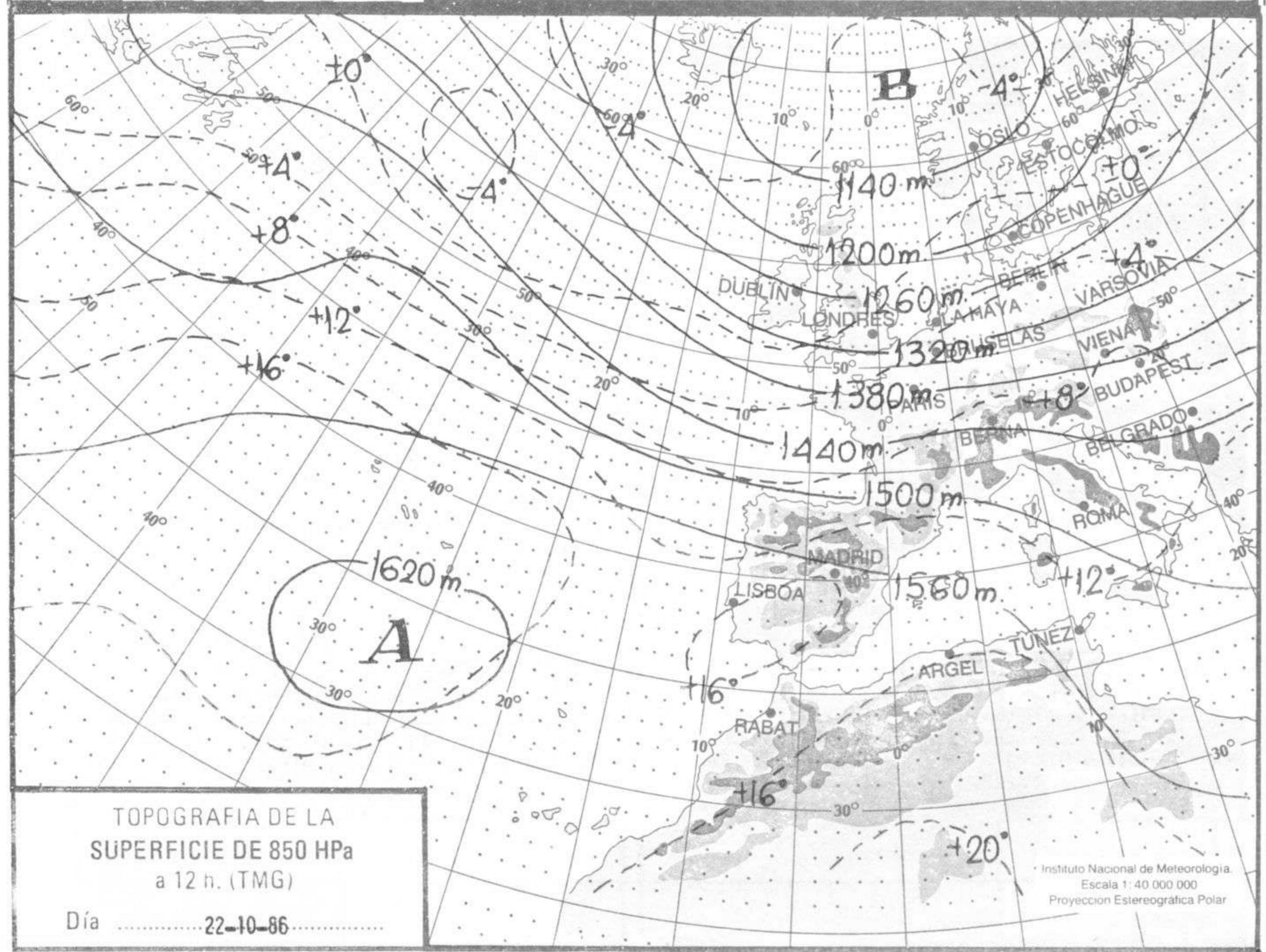
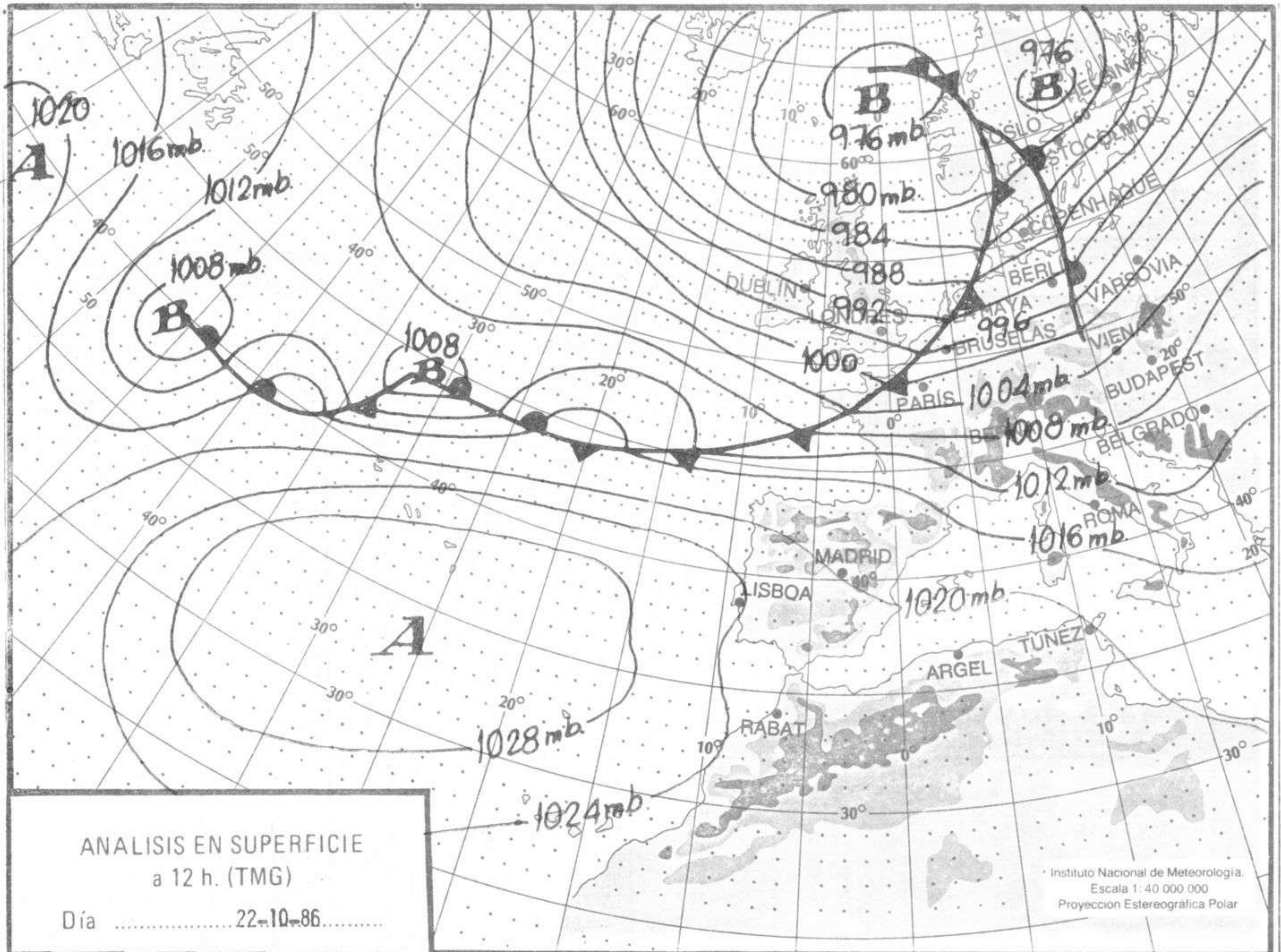
Sec. de Publicaciones del Instituto Nacional de Meteorología, Ciudad Universitaria, Apartado de Correos 285, Madrid (España)
Teléf.: *(341) (91) 244 35 00 - Fonometeo Madrid (información local zona Centro): 094 - Fonometeo España: (91) 232 69 40

ESTACIONES	TEMPERA		PRECIPITA		HORS SOL	ESTACIONES	TEMPERA		PRECIPITA		HORS SOL
	MAX	MIN	DIA	NOC			MAX	MIN	DIA	NOC	
LA CORUÑA	21	13	0.4	21.0	2.4	LERIDA	25	11		IP	9.6
MONTEVENTOSO	17	11	0.7	22.0	0.5	GERONA (A)	23	12			7.1
EL FERROL		12		25.0		BARCELONA	25	18			
LUGO (P.C.)	18	8	IP	18.0	0.6	BARCELONA (A)	23	13			9.0
SANTIAGO DE C.	18	10	0.6	19.0	0.0	REUS (A)	26	15			8.8
PONTEVEDRA	19	13		25.0	0.0	TARRAGONA	26	16			9.5
VIGO (A)	18	12		24.0	0.0	TORTOSA	27	15			9.6
VIGO	19					MONTSENY	14	10			10.2
ORENSE	19	13	IP	7.0	0.2	CASTELLON	25				
PONFERRADA	17	10		8.0		VALENCIA (A)	30	18			10.4
AVILES (A)	23	12		13.0	7.3	VALENCIA	29	19			9.0
GIJON	25	13		7.0	6.8	ALICANTE (A)	26	17			8.2
OVIEDO	23	11		8.0	7.2	ALICANTE	27	18			7.3
SANTANDER (A)						MURCIA (A)	27	13			7.0
SANTANDER	23	13		22.0	8.1	MURCIA	28	13			8.8
BILBAO (A)	26	13		2.0	7.1	CARTAGENA	21	19			
SAN SEBASTIAN	21	11		11.0	8.7	SAN JAVIER	25	14			5.4
S. SEBASTIAN (A)	25	13		17.0	8.4	SEVILLA (A)	28				
LEON (A)	16	10		4.0	8.8	CORDOBA (A)	27	13			10.3
ZAMORA	17	13		0.4	5.0	JAEN					
PALENCIA						GRANADA (A)	25	9			9.3
BURGOS (A)						HUELVA	26	15			9.1
BURGOS						JEREZ FRONT (A)	26	15			10.4
VALLADOLID (A)	17					CADIZ	23	18			9.6
VALLADOLID	19	12		2.0	7.4	TARIFA					
SORIA	20	10		0.7		MALAGA (A)	28	17			9.8
SALAMANCA						ALMERIA (A)	25	16			4.9
SALAMANCA (A)	20	11		1.0	7.9	PALMA DE M. (A)	24	15			10.3
AVILA	22	9		0.6	9.2	MAHON (A)	25	20			9.0
SEGOVIA	22	10		6.0	7.0	IBIZA (A)	25	22			9.2
NAVACERRADA	16	5		5.0	9.3	S.C. TENERIFE	28	21			9.5
MADRID/BARAJAS	23	11			8.3	TENERIFE NOR (A)	24	15			7.9
MADRID (C. UNIV)	22	11				TENERIFE SUR (A)	28	20			8.6
MADRID (RETIRO)	22	13			9.2	IZAÑA					
GUADALAJARA						LAS PALMAS (A)	25				
TOLEDO	26	13			9.8	FUERTEVENTUR (A)	29	19			9.1
CUENCA	22					LANZAROTE (A)	28	18			7.5
MOLINA DE ARA.	21					LA PALMA (A)					
CIUDAD REAL	25	12			8.8	HIERRO (A)					
ALBACETE (A)	24	11			10.2	CEUTA	23				
CACERES	25	13			9.2	MELILLA	26	20			7.1
BADAJÓZ (A)	25	13			5.2						
VITORIA (A)	22	11		2.0	7.0						
LOGROÑO	24	13		3.0	7.7						
LOGROÑO (A)	23	12		3.0	7.0						
PAMPLONA	22	12		5.0	4.9						
HUESCA (A)											
DAROCA	24	12		IP	8.0						
ZARAGOZA (A)	25										
ZARAGOZA											
CALAMOCHA	23	8			7.6						
TERUEL	26	7			8.7						

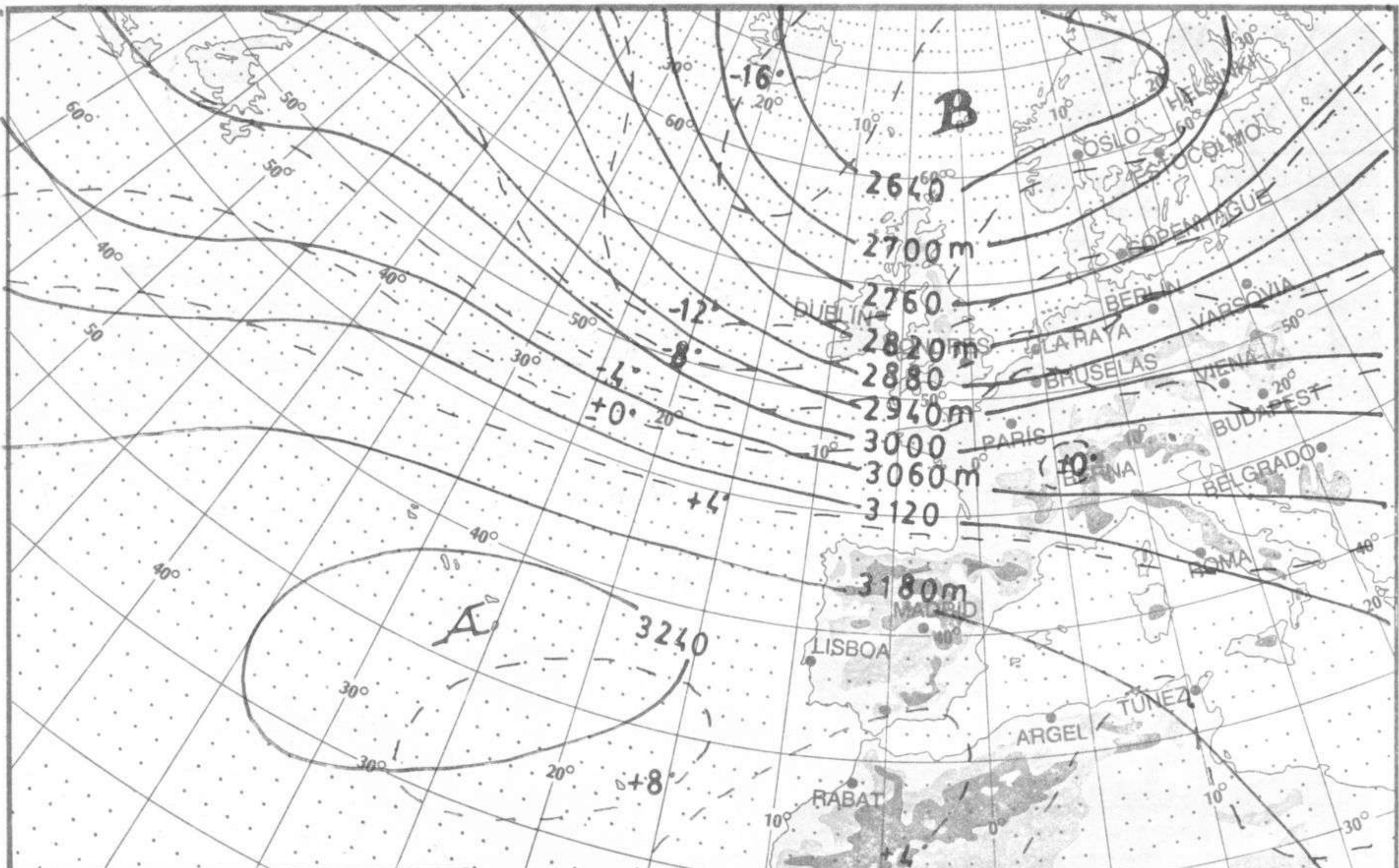
NOTA: LAS MAXIMAS Y PRECIPITACIONES (DIA) SON DE 06 A 18 (TMG) DE AYER LAS MINIMAS Y PRECIPITACIONES (NOCHE) SON DE 18 (TMG) DE AYER A 06 (TMG) DE HOY. LAS HORAS DE SOL SON DE AYER.

INFORMACION GENERAL

AYER, DURANTE EL DIA, PREDOMINO EL CIELO POCO NUBOSO O DESPEJADO; HUBO ALGUNAS PRECIPITACIONES DEBILES EN GALICIA. ESTA NOCHE ATRAVESO UN FRENTE FRIO EL NORTE PENINSULAR ORIGINANDO CHUBASCOS DE INTENSIDAD MODERADA A FUERTE. DESTACAN 25 L/M2 EN FERROL Y PONTEVEDRA, 24 EN VIGO, 22 EN MONTEVENTOSO Y SANTANDER; TAMBIEN LLOVIO EN CASTILLA-LEON, PAIS VASCO, NAVARRA, RIOJA Y CENTRO DEL ORDEN DE 2 A 6 LITROS.



Pa
060
050
040
030
020
010
000
990
980
970
960
950
940

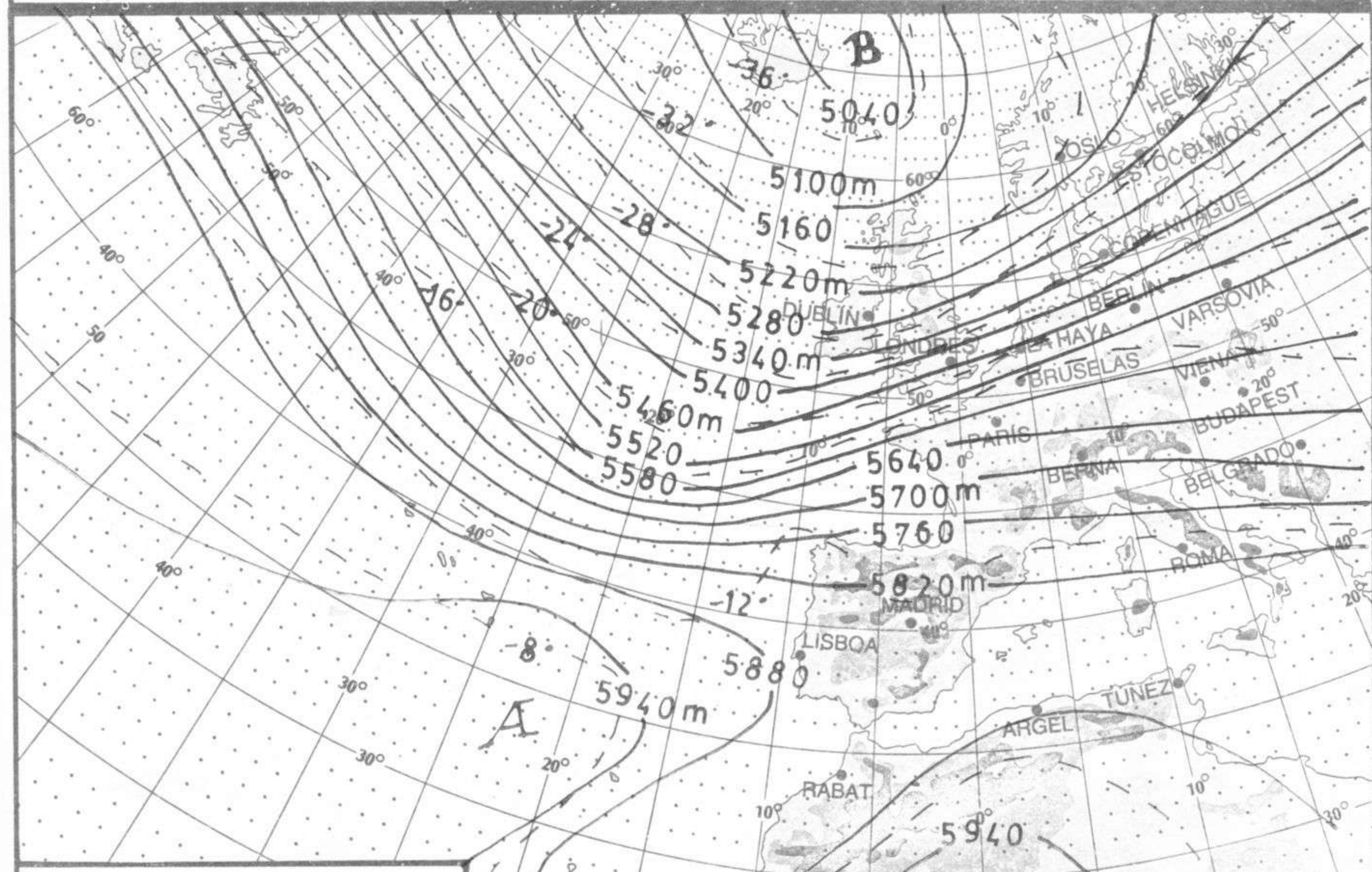


TOPOGRAFIA DE LA SUPERFICIE DE 700 hPa a 12 h. (TMG)

Día 23-10-86

Instituto Nacional de Meteorología
Escala 1:40 000 000
Proyeccion Estereografica Polar

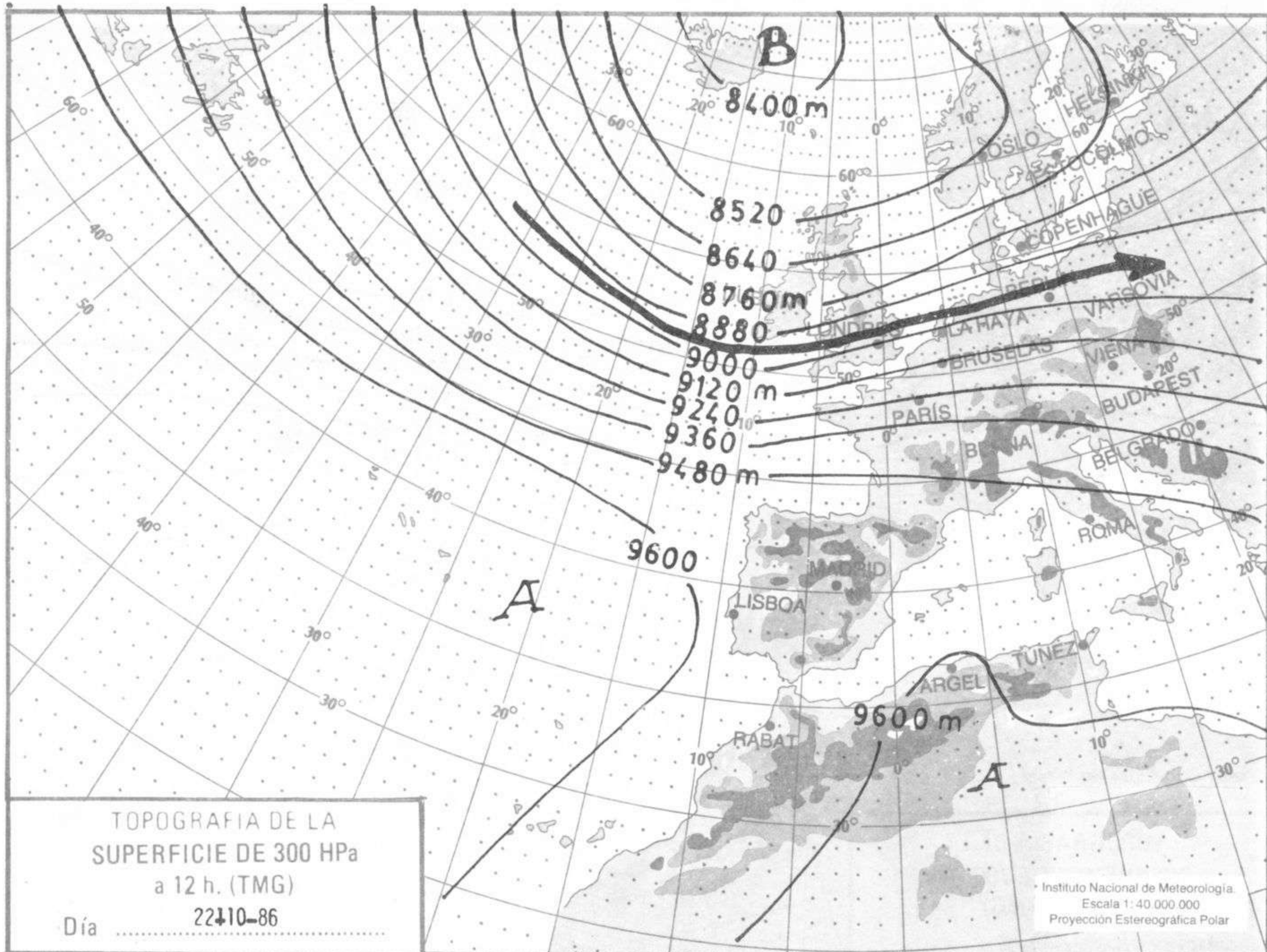
m./h.
200
190
180
170
160
150
140
130
120
110
100
90
80
70
60
50
40
30
20
10



TOPOGRAFIA DE LA SUPERFICIE DE 500 hPa a 12 h. (TMG)

Día 22-10-86

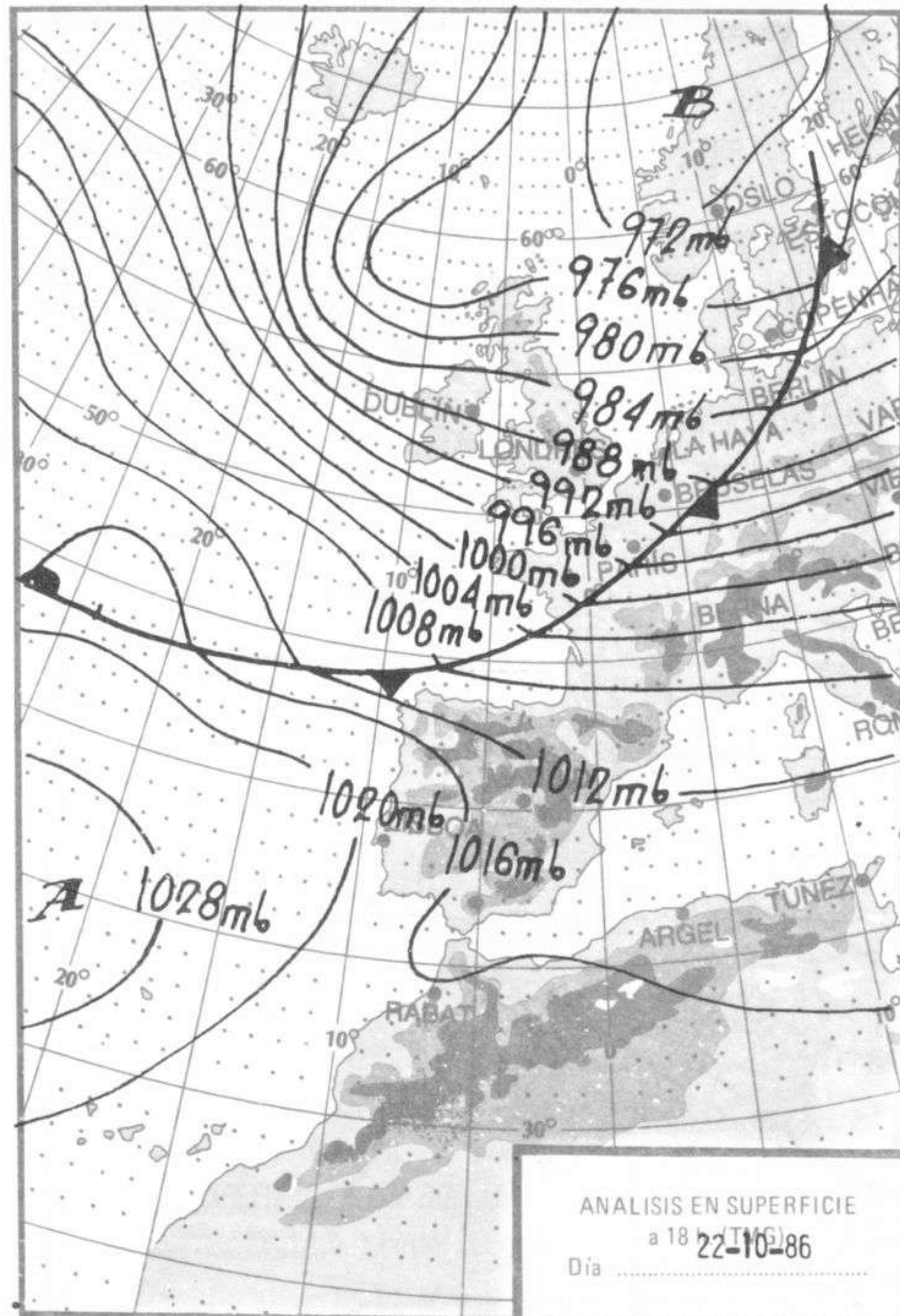
Instituto Nacional de Meteorología
Escala 1:40 000 000
Proyeccion Estereografica Polar



TOPOGRAFIA DE LA SUPERFICIE DE 300 HPa a 12 h. (TMG)

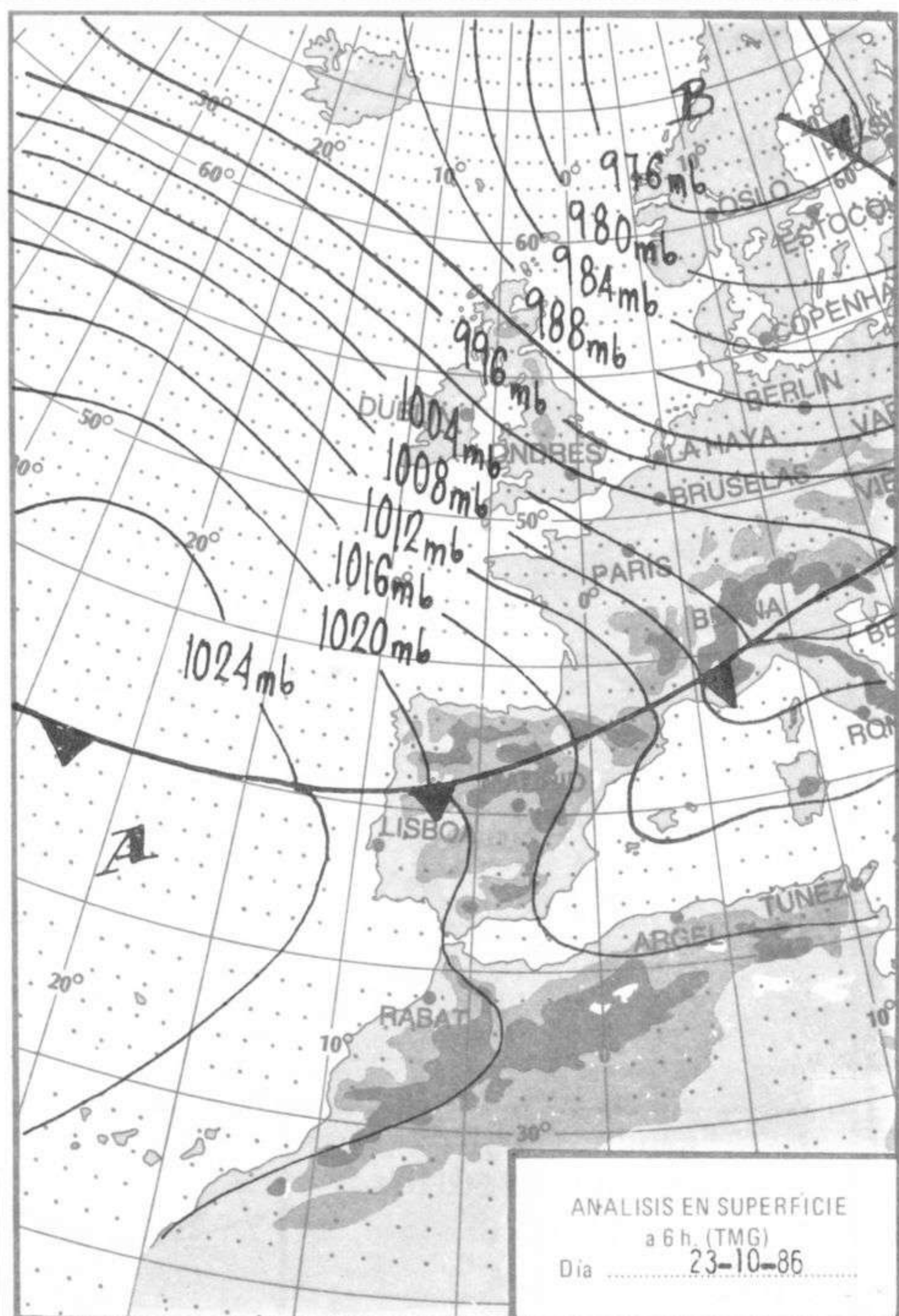
Día 22-10-86

Instituto Nacional de Meteorología. Escala 1: 40 000 000. Proyección Estereográfica Polar



ANALISIS EN SUPERFICIE a 18 (TMG)

Día 22-10-86



ANALISIS EN SUPERFICIE a 6 h. (TMG)

Día 23-10-86