



BOLETIN METEOROLOGICO DIARIO

MADRID, VIERNES 26 de SEPTIEMBRE de 1986

Núm. 269

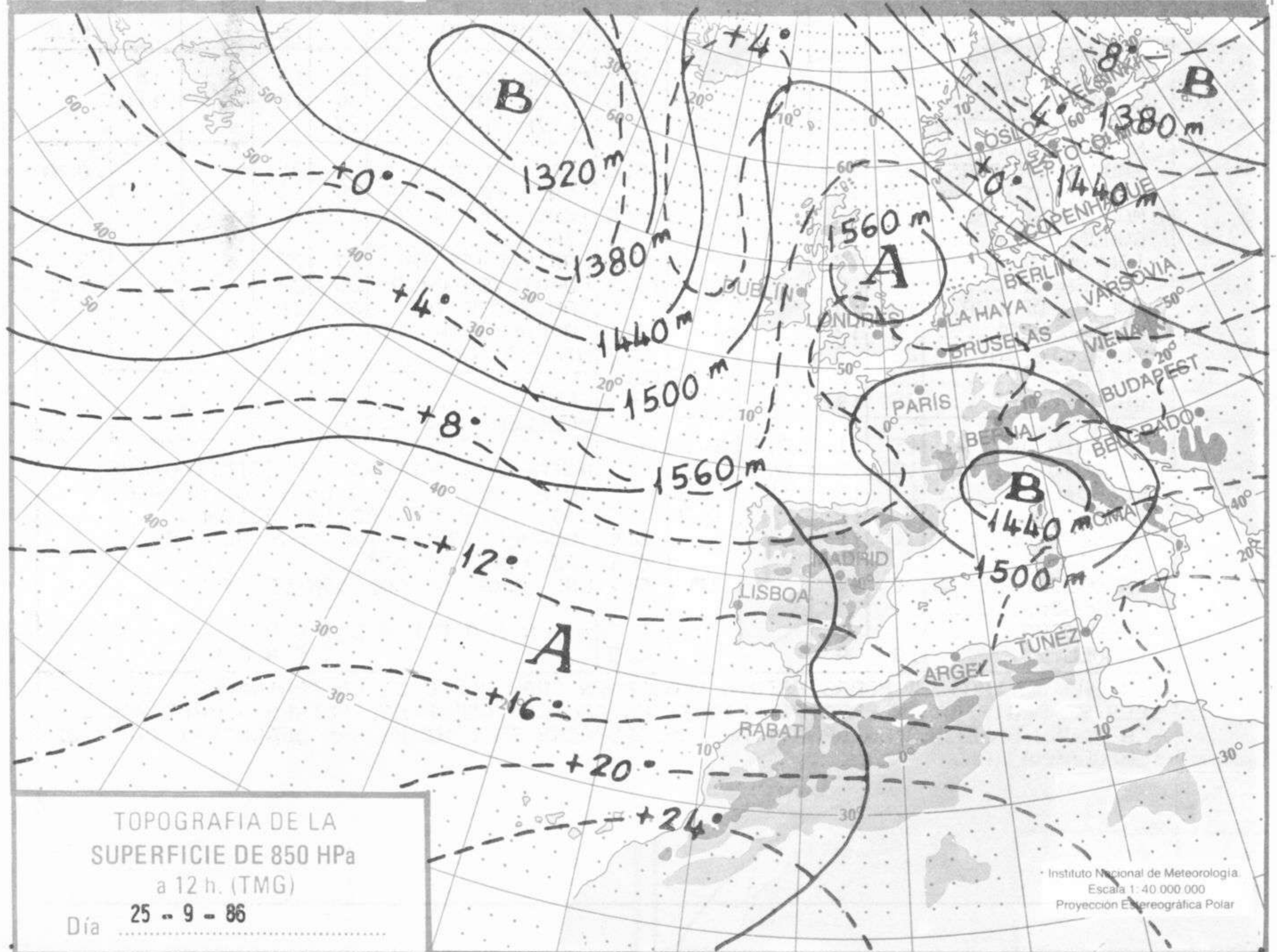
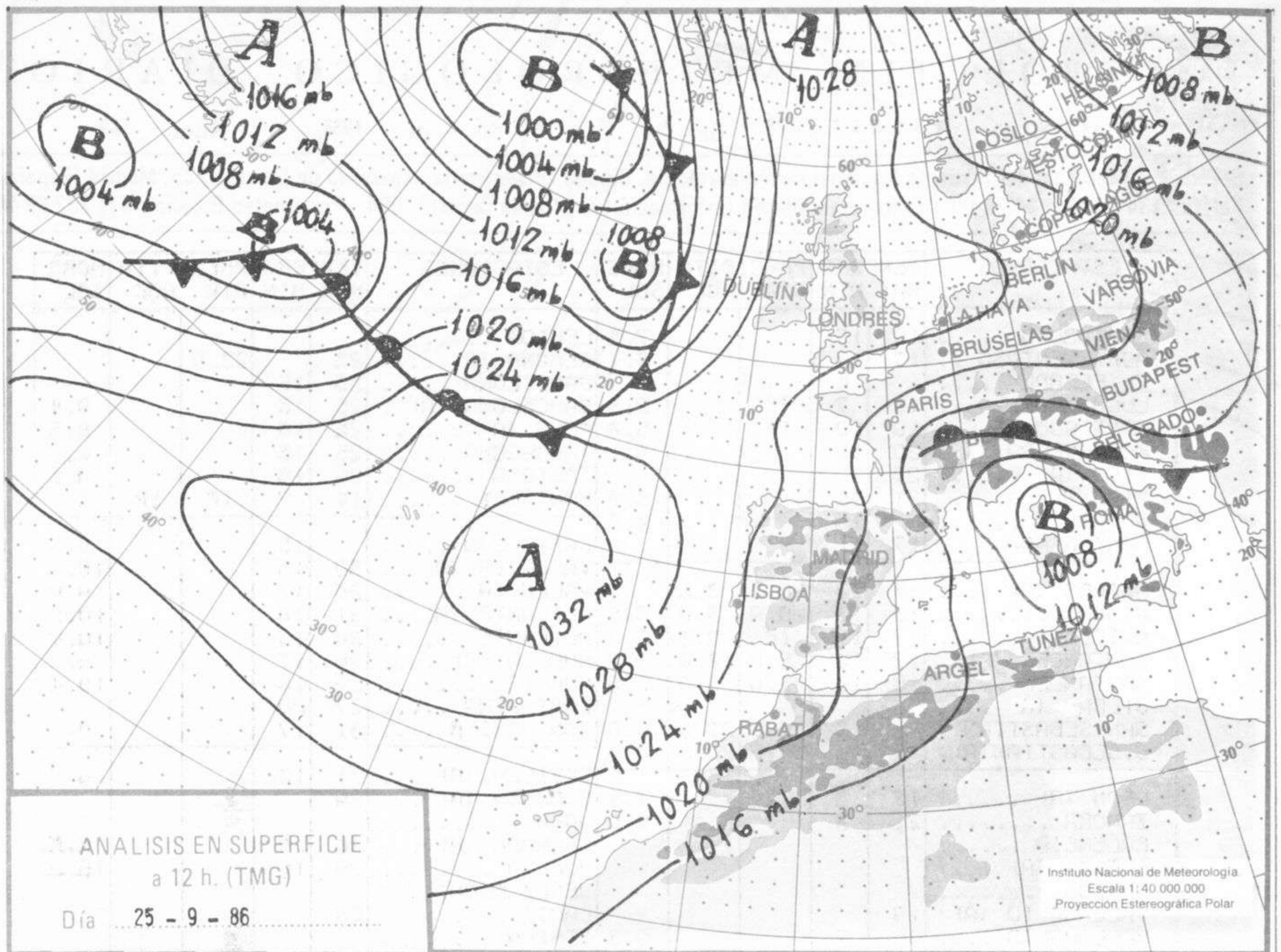
Sec. de Publicaciones del Instituto Nacional de Meteorología, Ciudad Universitaria, Apartado de Correos 285, Madrid (España)  
Teléf.: \*(341) (91) 244 35 00 - Fonometeo Madrid (información local zona Centro): 094 - Fonometeo España: (91) 232 69 40

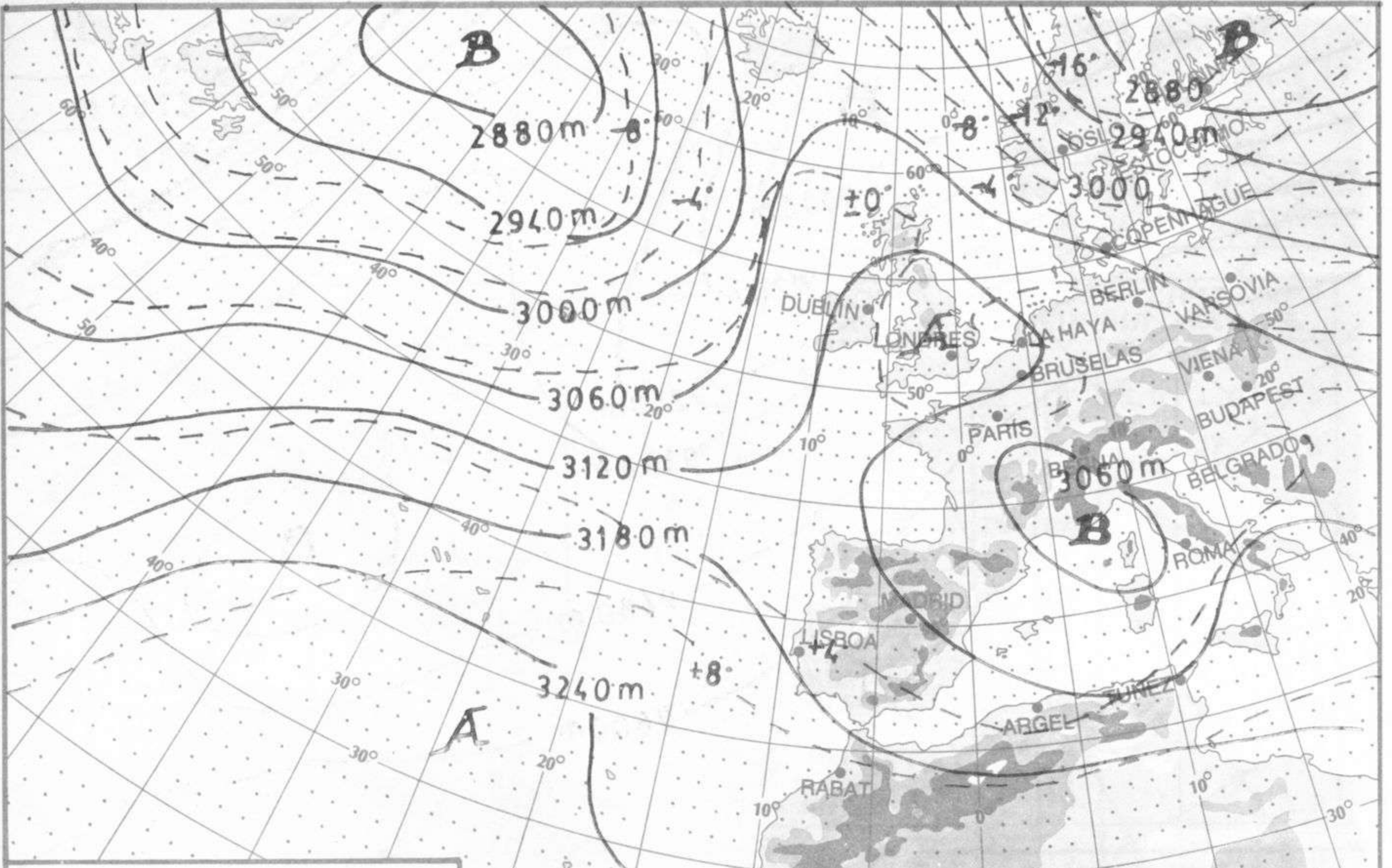
ESTACIONES	TEMPERA		PRECIPITA		HORS SOL	ESTACIONES	TEMPERA		PRECIPITA		HORS SOL
	MAX	MIN	DIA	NOC			MAX	MIN	DIA	NOC	
LA CORUÑA	19	15			7.4	LERIDA					
MONTEVENTOSO	17	12			6.1	GERONA (A)	23		22.0		
EL FERROL		14				BARCELONA	25	16			
LUGO (P.C.)	18	7	IP		2.3	BARCELONA (A)	26	16			9.4
SANTIAGO DE C.	19	10	IP		5.8	REUS (A)	24	16			9.5
PONTEVEDRA	20	12			5.1	TARRAGONA	25	15			8.7
VIGO (A)	20					TORTOSA	25	18			9.6
VIGO	21	14			6.8	MONTSENY	14	7	IP	IP	3.0
ORENSE		10			4.9	CASTELLON		15			9.0
PONFERRADA	17	11				VALENCIA (A)	30	15			10.3
AVILES (A)	18	12	0.4	3.0		VALENCIA	28	17			9.9
GIJON	18	13	0.9	8.0	0.5	ALICANTE (A)	31	18			10.3
OVIEDO	17	11	IP	0.3	2.2	ALICANTE	29	16			10.4
SANTANDER (A)	17	14	5.0	12.0	0.0	MURCIA (A)	30	17			9.3
SANTANDER	16	14	3.0	3.0	0.0	MURCIA	29	16			10.4
BILBAO (A)						CARTAGENA	27	20			
SAN SEBASTIAN	15	13	9.0	27.0	0.0	SAN JAVIER	31	17			9.
S. SEBASTIAN (A)	18	14	33.0	22.0	0.0	SEVILLA (A)	31	18			9.7
LEON (A)	17	7			7.4	CORDOBA (A)	29				
ZAMORA	21	9			8.0	JAEN					
PALENCIA						GRANADA (A)	26	9			6.6
BURGOS (A)						HUELVA	29	16			10.0
BURGOS						JEREZ FRONT (A)					
VALLADOLID (A)	19					CADIZ	23				
VALLADOLID	20	7			9.3	TARIFA					
SORIA	16	7			6.4	MALAGA (A)	31				
SALAMANCA						ALMERIA (A)		18			8.2
SALAMANCA (A)	20	9			8.0	PALMA DE M. (A)	26	17		IP	
AVILA	16	7			6.1	MAHON (A)	24	18	0.6	1.0	
SEGOVIA	17	8			2.8	IBIZA (A)	27				
NAVACERRADA	8	3			2.2	S.C. TENERIFE		21			10.4
MADRID/BARAJAS	22	10			6.6	TENERIFE NOR (A)	25	16			9.0
MADRID (C. UNIV)	22	10				TENERIFE SUR (A)	27	22			8.9
MADRID (RETIRO)	21	13			8.0	IZAÑA					
GUADALAJARA						LAS PALMAS (A)	27	22			9.1
TOLEDO	24	13				FUERTEVENTUR (A)	26	22			7.2
CUENCA		9			10.8	LANZAROTE (A)	29	21			9.7
MOLINA DE ARA.	16	8				LA PALMA (A)	26				
CIUDAD REAL	24	12			8.1	HIERRO (A)					
ALBACETE (A)	22	8			6.2	CEUTA	26	20			
CACERES	23	12			10.0	MELILLA	26				
BADAJÓZ (A)	26	14			10.4						
VITORIA (A)	15	11	2.0	0.6	1.5						
LOGROÑO	18	13	0.3								
LOGROÑO (A)	17	13	IP								
PAMPLONA		12		0.3	1.0						
HUESCA (A)		11			8.4						
DAROCA		9			6.4						
ZARAGOZA (A)	21	14		IP	5.7						
ZARAGOZA											
CALAMOCHA		7			7.7						
TERUEL	19	9			4.9						

NOTA: LAS MAXIMAS Y PRECIPITACIONES (DIA) SON DE 06 A 18 (TMG) DE AYER  
LAS MINIMAS Y PRECIPITACIONES (NOCHE) SON DE 18 (TMG) DE AYER A 06 (TMG) DE HOY.  
LAS HORAS DE SOL SON DE AYER.

INFORMACION GENERAL

EN LAS ULTIMAS 24 HORAS ESTUVO NUBOSO EN GRAN PARTE DE LA PENINSULA Y BALEAR - RES. SE REGISTRARON PRECIPITACIONES EN GALICIA, ASTURIAS, CANTABRIA, PAIS VASCO, CATALUNA, BALEARES, NAVARRA Y ARAGON. DESTACAN 55 L/M2 EN SAN SEBASTIAN (A) Y 22 EN GERONA (A).

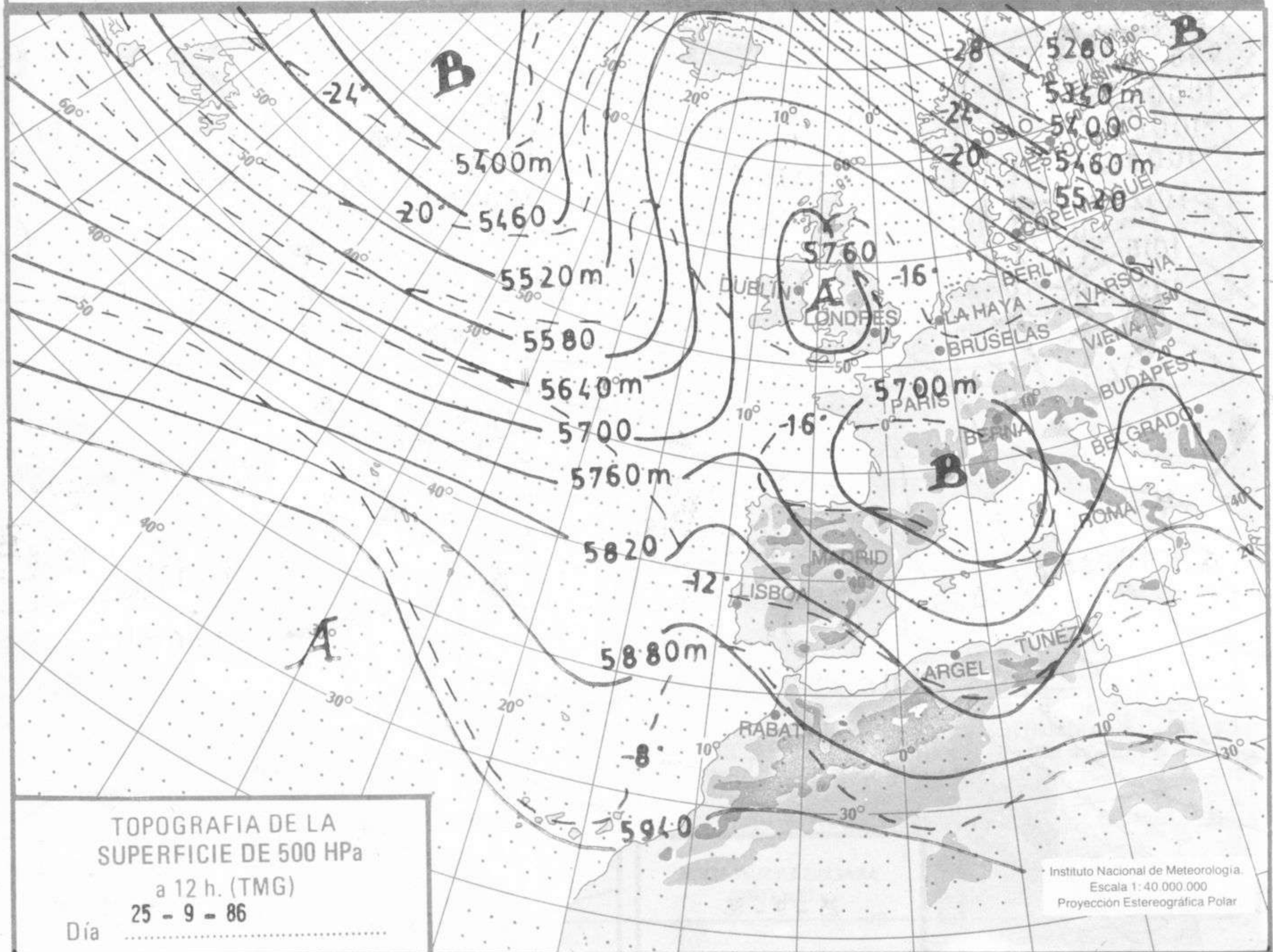




TOPOGRAFIA DE LA SUPERFICIE DE 700 HPa a 12 h. (TMG)

Día 25 - 9 - 86

Instituto Nacional de Meteorología. Escala 1: 40 000 000. Proyección Estereográfica Polar



TOPOGRAFIA DE LA SUPERFICIE DE 500 HPa a 12 h. (TMG)

Día 25 - 9 - 86

Instituto Nacional de Meteorología. Escala 1: 40 000 000. Proyección Estereográfica Polar

