



BOLETIN METEOROLOGICO DIARIO

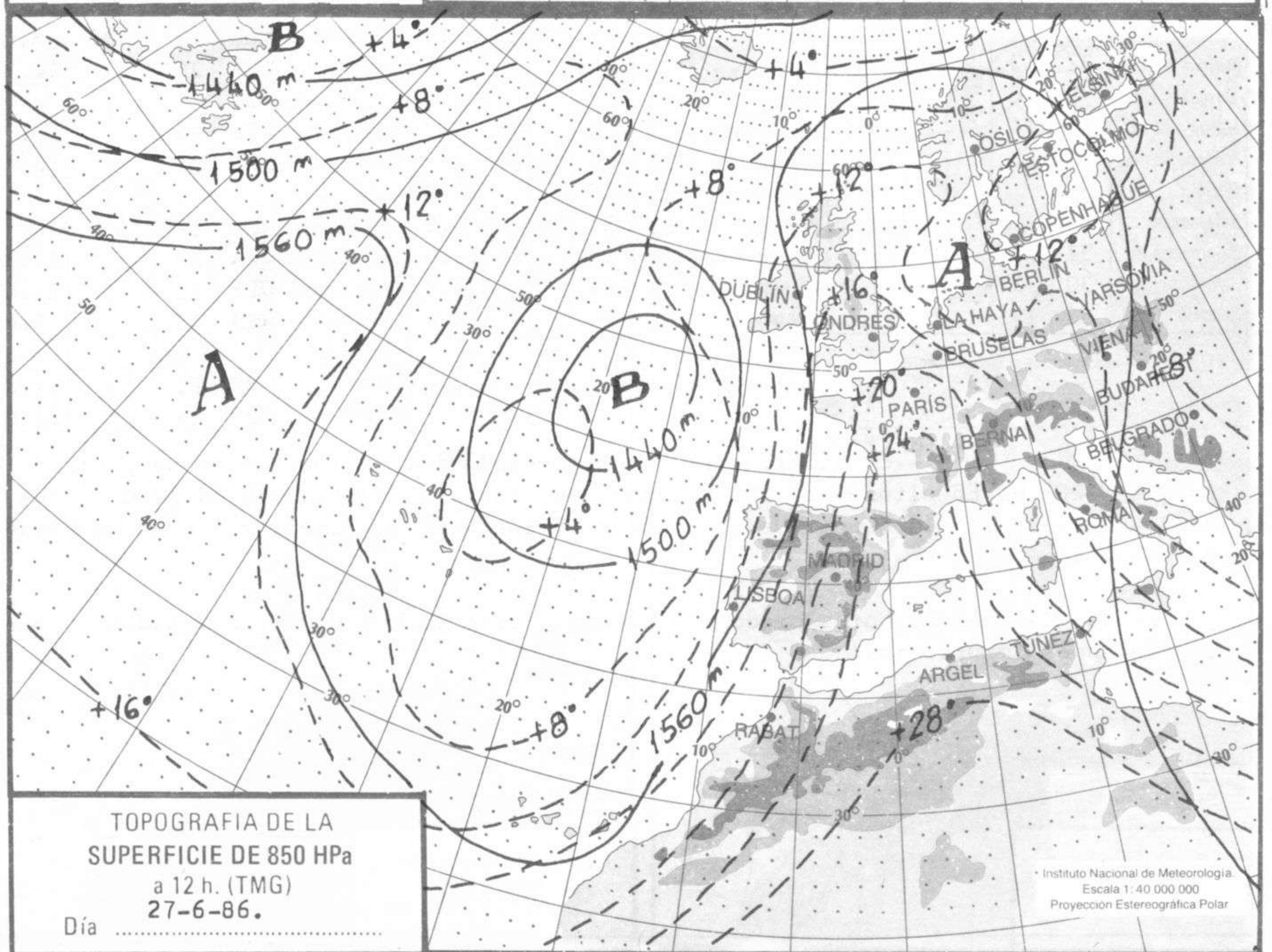
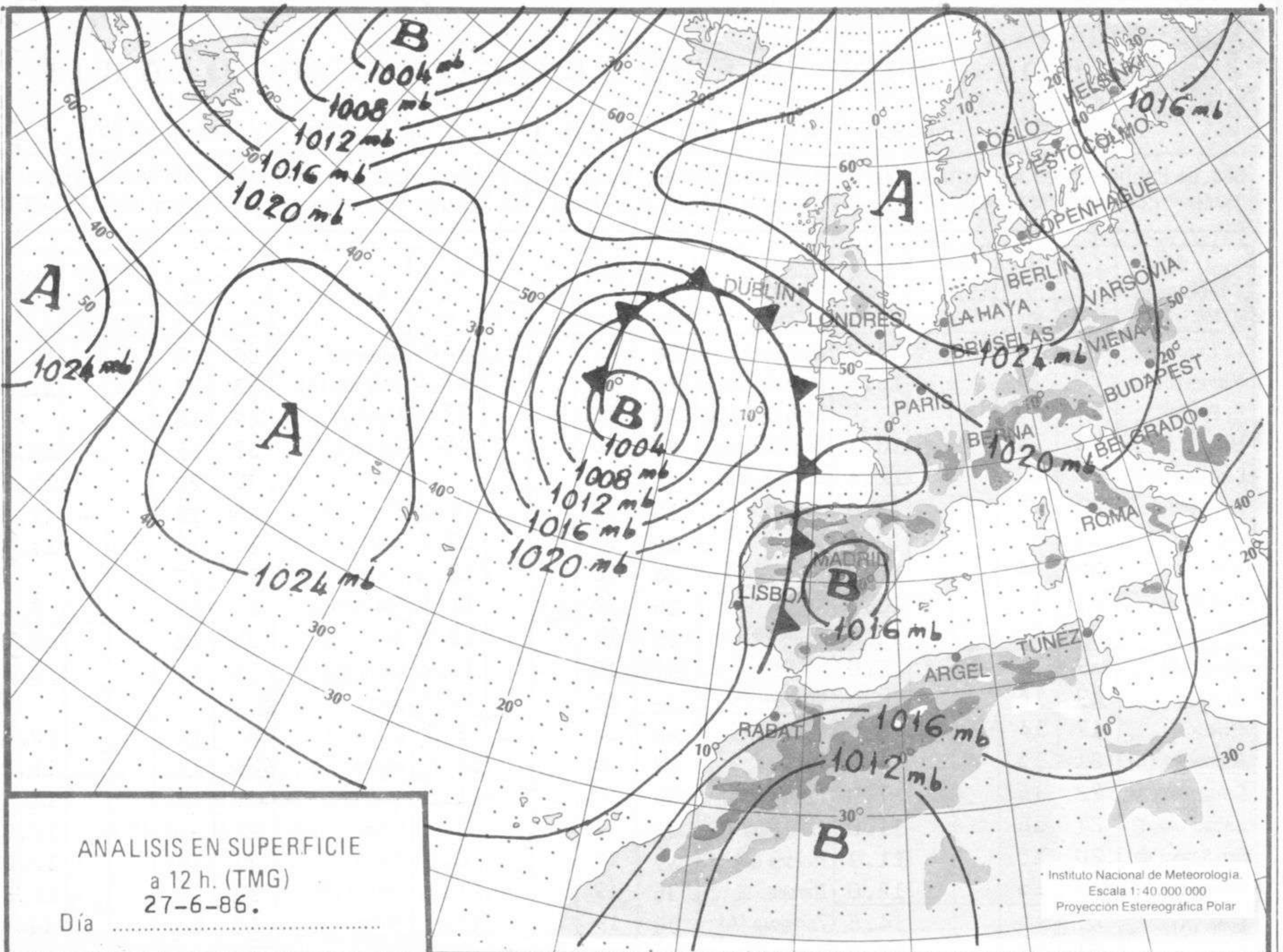
MADRID, SABADO 28 de JUNIO de 1.986. Núm. 179.

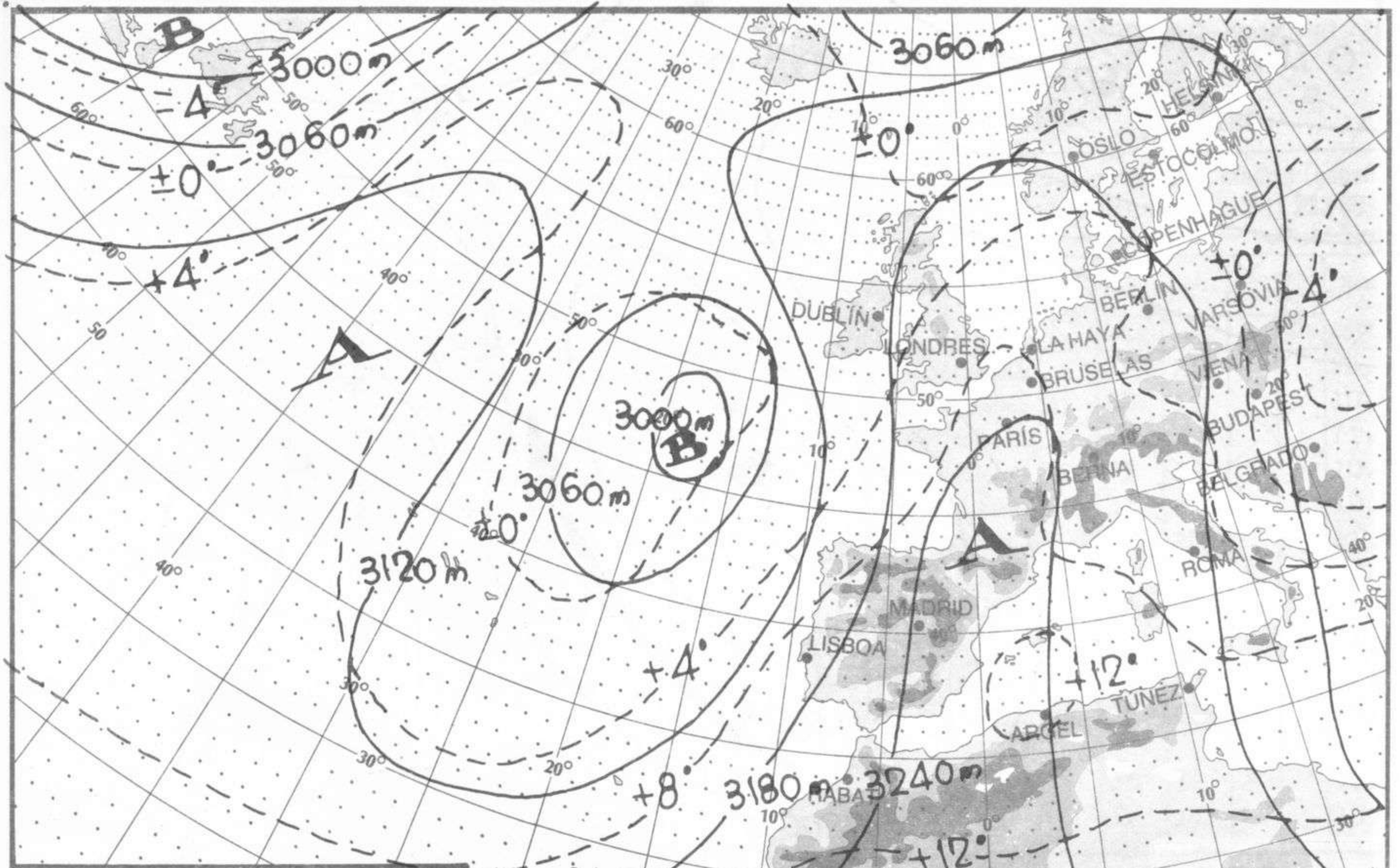
Sec. de Publicaciones del Instituto Nacional de Meteorología, Ciudad Universitaria, Apartado de Correos 285, Madrid (España)
Teléf.: *(341) (91) 244 35 00 - Fonometeo Madrid (información local zona Centro): 094 - Fonometeo España: (91) 232 69 40

Estaciones	Temperatura		Precipitación		Horas de sol	Estaciones	Temperatura		Precipitación		Horas de sol	Estaciones	Temperatura		Precipitación		Horas de sol					
	Máx.	Min.	Día	Noche			Máx.	Min.	Día	Noche			Máx.	Min.	Día	Noche						
La Coruña ...	20	15			13.2	Navacerrada	24	16			13.0	Castellón ...	33	18			11.5					
Montevntoso	20	14			13.5	Madrid/Barajas	33	16			11.8	Valencia (A)	33	21			11.6					
El Ferrol ...	24	15				Madrid (C.Un.)	35	18			13.0	Valencia	29	19			X					
Lugo (P.C.) ...	25	14			10.1	Madrid (Retiro)	33	20			13.1	Alicante (A)	32	16			10.2					
Santiago de C.	21	10			12.4	Guadalajara ...						Alicante	32	20			11.5					
Pontevedra ...	20	12			13.0	Toledo	36	19			14.1	Murcia (A) ...	35	18			11.5					
Vigo (A)	19					Cuenca	35	17			13.2	Murcia	35	18			11.9					
Vigo	20	14			13.9	Molina de A.	34	12			12.3	Cartagena ...	29	20								
Orense	27	13			13.3	Ciudad Real	35	18			11.9	San Javier ...	27	18			9.1					
Ponferrada ...	29	13			13.6	Albacete (A)	35	16			12.5	Sevilla (A) ...	35	18			12.0					
Avilés (A) ...	19	15			0.0	Cáceres	31	18			13.4	Córdoba (A)	35	17			10.6					
Gijón	19	16			0.0	Badajoz (A)	32	15			12.6	Jaén										
Oviedo	17	14	ip		0.0	Vitoria (A) ...	28	15		1	12.5	Granada (A)	35	14			12.3					
Santander (A)	21	15			6.5	Logroño	37	16			12.4	Huelva	30	17			13.2					
Santander ...	22	16			7.0	Logroño (A)	38	16			11.5	Jerez de la F.(A)	30	15			11.					
Bilbao (A) ...	27	18			11.0	Pamplona ...	35	15			13.2	Cádiz	24	20			12.0					
San Sebastián	20	15		1	11.9	Huesca (A) ...	39	19			10.5	Tarifa	21	18			12.0					
S.Sebastián (A)	25	18			12.0	Daroca	35	19			11.7	Málaga (A) ...	26	18			11.8					
León (A) ...	29	15			14.6	Zaragoza (A)	38	19			12.0	Almería (A)	28	20			12.7					
Zamora	31	15			13.8	Zaragoza ...						Palma de M.(A)	28	16			10.2					
Palencia						Calamocha ...	36	11			11.8	Mahón (A) ...	30	22			6.0					
Burgos (A) ...	32	13				Teruel						Ibiza (A) ...	29	20			12.3					
Burgos						Lérida	41					S.C.de Tenerife	24									
Valladolid (A)	31	14			13.8	Gerona (A) ...	33	15			9.0	Tenerife Norte(A)	22	14			12.3					
Valladolid ...	33	15			13.7	Barcelona ...	31	19				Tenerife Sur (A)	25	18			10.4					
Soria	33					Barcelona (A)	28	17			12.0	Izaña										
Salamanca ...						Reus (A) ...	31	17			6.2	Las Palmas (A)	24	19			10.7					
Salamanca (A)	31	13			13.6	Tarragona ...	28	18			11.0	Fuerteventura(A)	24	20			11.6					
Avila	30	12			13.3	Tortosa	35	19			10.6	Lanzarote (A)	26	18			11.0					
Segovia	33	17			11.8	Montseny ...	28	20			10.9	La Palma (A)	23	18			5.0					
<p>NOTA.- Las máximas y precipitaciones (día) son de 06 a 18 (TMG) de ayer. Las mínimas y las precipitaciones (noche) son de 18 (TMG) de ayer a 06 (TMG) de hoy. Las horas de sol son de ayer.</p>												Hierro (A) ...										
												Ceuta	28	21								11.8
												Melilla	29	19								11.8

INFORMACION GENERAL.- En superficie: Depresión relativa de 1008 mb en su centro en 46° N 20° W. En altura: En 500 mb campo de viento y temperatura SW 10 a 15 nudos; -9 a -11° C. Isoceros: Madrid 4500 m. Palma 4450 m. Tenerife 4700 m. Gibraltar 4650 m.

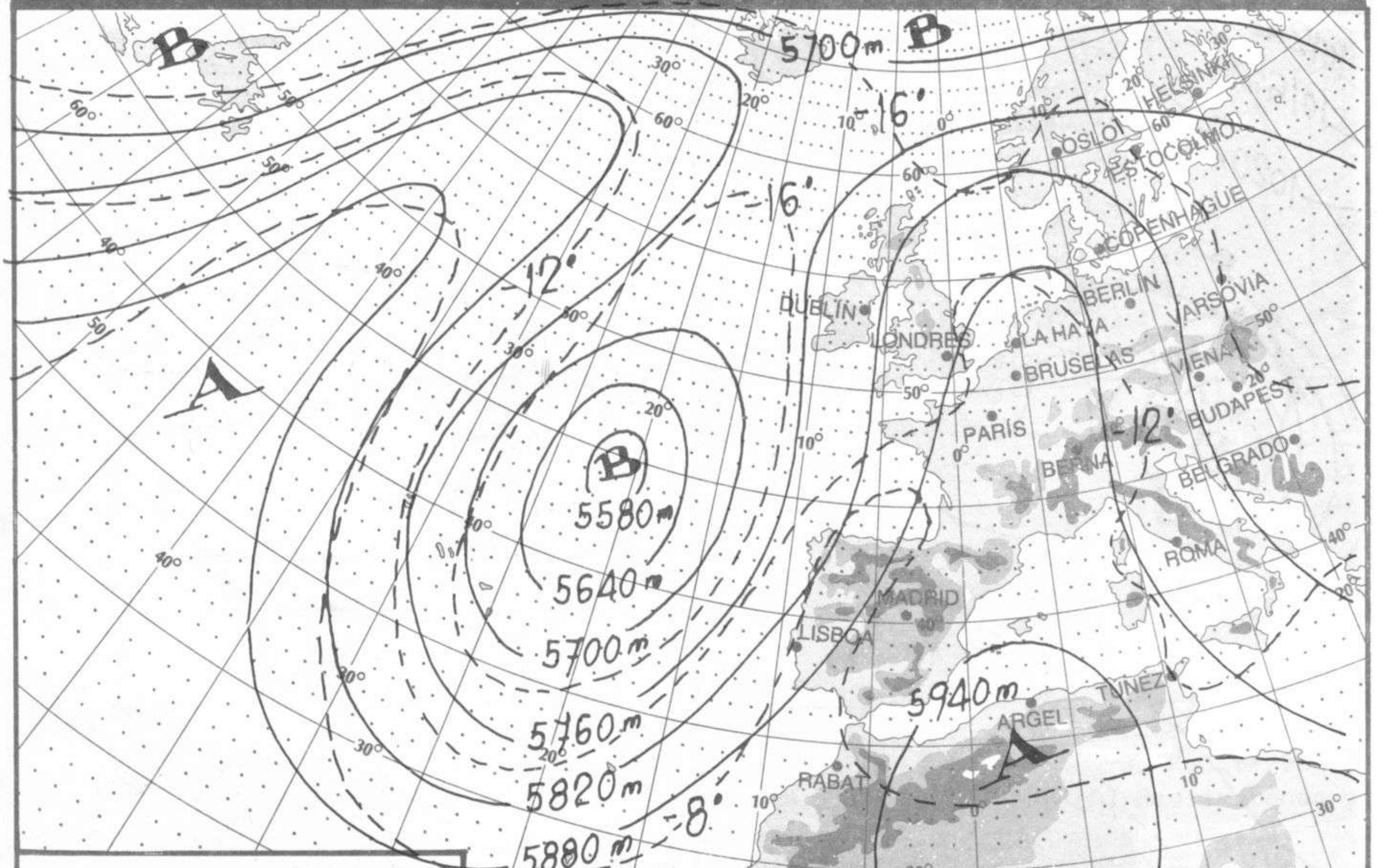
En las últimas 24 horas predominó el cielo despejado y no se registraron precipitaciones importantes.





TOPOGRAFIA DE LA SUPERFICIE DE 700 hPa a 12 h. (TMG) 27-6-86.

Instituto Nacional de Meteorología. Escala 1:40 000 000. Proyección Estereográfica Polar



TOPOGRAFIA DE LA SUPERFICIE DE 500 hPa a 12 h. (TMG) 27-6-86.

Instituto Nacional de Meteorología. Escala 1:40 000 000. Proyección Estereográfica Polar

