



BOLETIN METEOROLOGICO DIARIO

MADRID, SABADO 19 de OCTUBRE de 1.985. Núm. 292.

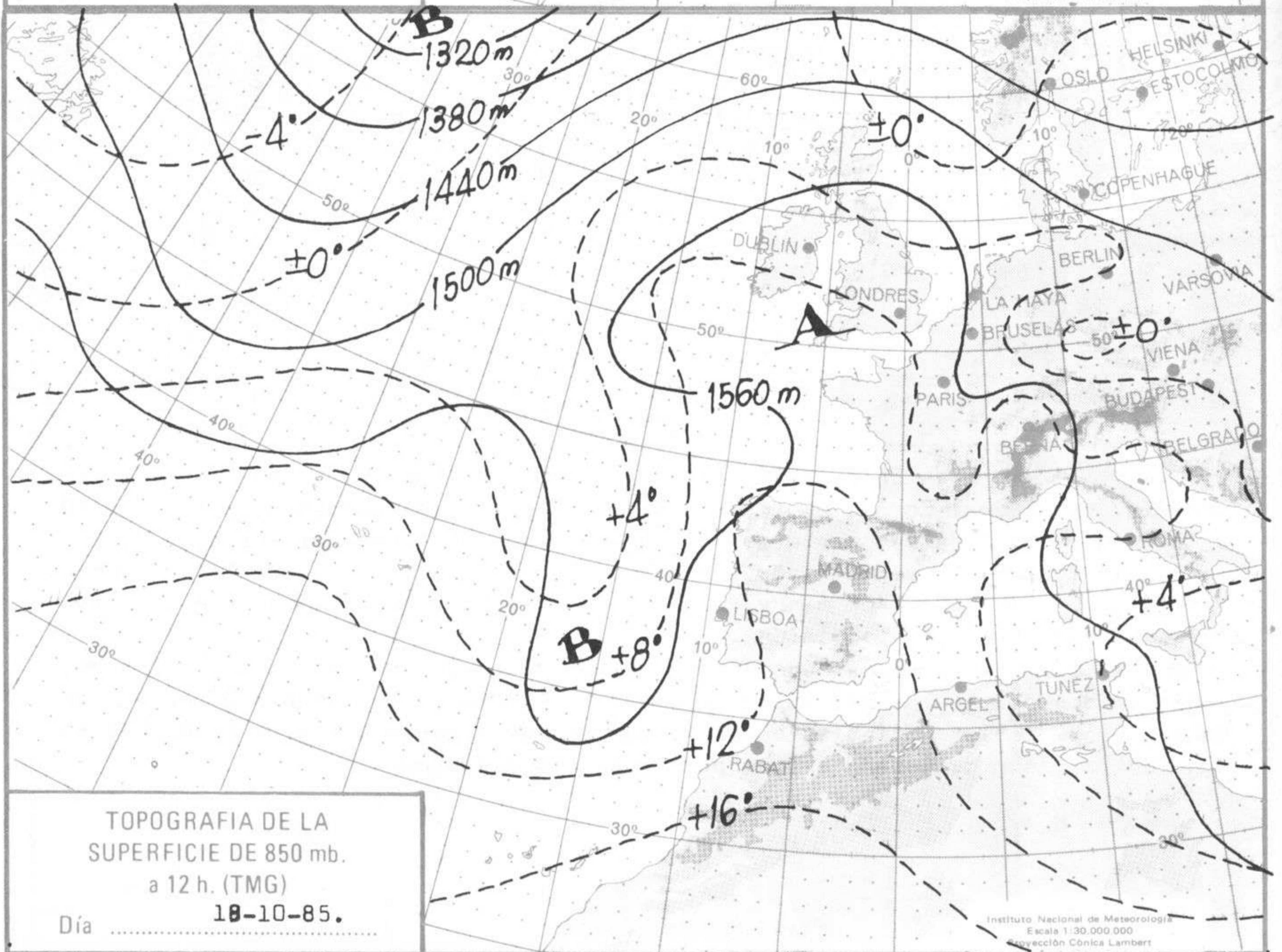
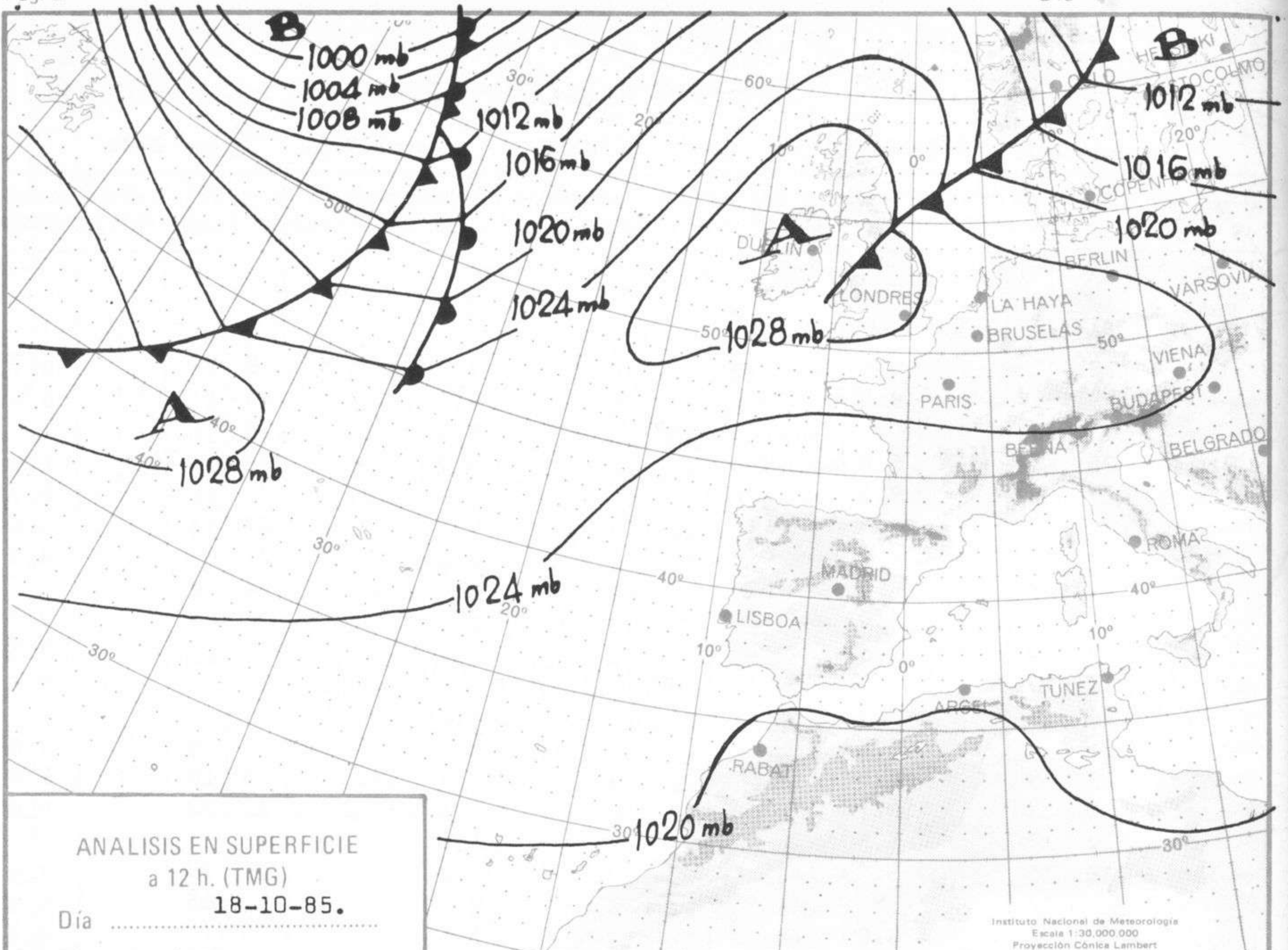
Sec. de Publicaciones del Instituto Nacional de Meteorología, Ciudad Universitaria, Apartado de Correos 285, Madrid (España)
Teléf.: *(341) (91) 244 35 00 - Fonometeo Madrid (información local zona Centro): 094 - Fonometeo España: (91) 232 69 40

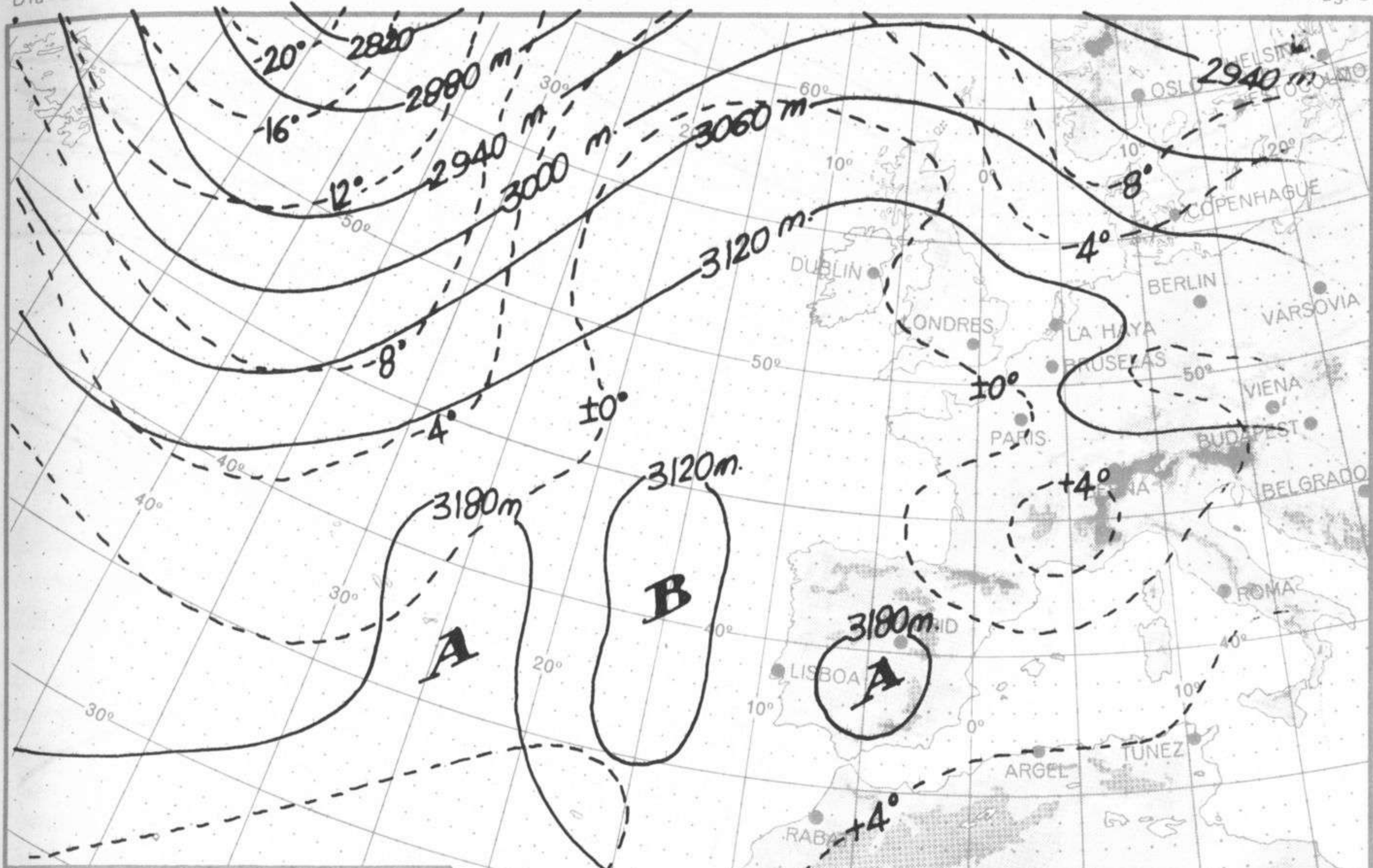
Estaciones	Temperatura		Precipitación		Horas de sol	Estaciones	Temperatura		Precipitación		Horas de sol	Estaciones	Temperatura		Precipitación		Horas de sol
	Máx.	Mín.	Día	Noche			Máx.	Mín.	Día	Noche			Máx.	Mín.	Día	Noche	
La Coruña ...	18	11			6.6	Navacerrada	16	9			7.8	Castellón ...	25	15			8.7
Monteventoso	19	11			8.5	Madrid/Barajas	25	6			9.0	Valencia (A)	26	15			6.5
El Ferrol ...	20	11				Madrid (C.Un.)	25	8			8.5	Valencia ...	26	16			
Lugo (P.C.) ...	25	6			5.9	Madrid (Retiro)	22	11			8.7	Alicante (A)	27	16			7.6
Santiago de C.	23	8			9.5	Guadalajara...						Alicante ...	25	15			6.7
Pontevedra ...	20	10			7.7	Toledo ...	27	9			9.1	Murcia (A) ...	27	14			8.0
Vigo (A) ...	19	10			8.8	Cuenca ...	24	6			8.5	Murcia ...	27	13			8.3
Vigo ...	19	8			9.1	Molina de A.		-1			8.5	Cartagena ...	24	17			
Orense ...	27	5			4.9	Ciudad Real	26	10			8.5	San Javier ...	26	15			7.2
Ponferrada ...	23	6			8.6	Albacete (A)	24	9			6.4	Sevilla (A) ...	30	13			9.5
Avilés (A) ...	19	10			8.3	Cáceres ...	28	13			9.6	Córdoba (A)	29	13			9.6
Gijón ...	19	8			6.7	Badajoz (A)	29	10			9.5	Jaén ...					
Oviedo ...	20	9			8.5	Vitoria (A) ...	22	7			6.1	Granada (A)		9			9.0
Santander (A)	21	9			4.5	Logroño ...	22	6			7.1	Huelva ...	28	15			8.8
Santander ...	20	14			8.7	Logroño (A)	22	8			7.4	Jerez de la F.(A)	29	12			9.8
Bilbao (A) ...	24	12			6.5	Pamplona ...	23	8			6.0	Cádiz ...	27				
San Sebastián	18	15			5.7	Huesca (A) ...	23	12			7.2	Tarifa ...	22	20			7.8
S.Sebastián (A)	21	14			X	Daroca ...	24	6			8.8	Málaga (A) ...	25	15			8.5
León (A) ...	24	7			9.8	Zaragoza (A)	24	12			7.9	Almería (A)	28	17			8.5
Zamora ...	24	8			9.5	Zaragoza ...	24	14				Palma de M.(A)	25	13		ip	8.7
Palencia ...						Calamocha ...	25	3			6.1	Mahón (A) ...	23	17		2	8.5
Bergos (A) ...						Teruel ...						Ibiza (A) ...	26	17			8.8
Burgos ...						Lérida ...						S.C.de Tenerife	26	21			8.5
Valladolid (A)	23	5			10.3	Gerona (A) ...	23	12		17	5.0	Tenerife Norte(A)	24	15			8.6
Valladolid ...	25	7			8.9	Barcelona ...	22	15				Tenerife Sur (A)	29	21			9.5
Soria ...	22	3			9.8	Barcelona (A)	24	15		1	4.0	Izaña ...					
Salamanca ...						Reus (A) ...	24	15			7.2	Las Palmas (A)	25	20			9.3
Salamanca (A)	25	6			8.8	Tarragona ...	23					Fuerteventura(A)	27	21			9.0
Avila ...	23	3			9.1	Tortosa ...	25	14			6.2	Lanzarote (A)	28	18			9.4
Segovia ...	23	9			9.6	Montseny ...	11	6		2	0.3	La Palma (A)	25	21			7.0
												Hierro (A) ...	26	21			7.5
												Ceuta ...	23	18			6.0
												Melilla ...	24	18			3.2

NOTA. - Las máximas y precipitaciones (día) son de 06 a 18 (TMG) de ayer. Las mínimas y las precipitaciones (noche) son de 18 (TMG) de ayer a 06 (TMG) de hoy. Las horas de sol son de ayer.

INFORMACION GENERAL. - En superficie: Anticiclón con 1030 mb. en su centro sobre Escocia. En altura: En 500 mb. Campo de viento dirección variable intensidad 10 a 15 nudos; Campo de temperaturas -14° a -16°; hay que destacar que está dirigiéndose hacia el NE de Cataluña una irrupción de aire frío de -20°. Isoceros: Madrid 3200 m. Coruña 3400 m. Palma 3250 m. Gibraltar 3400 m. Tenerife 4050 m. Inestabilidad en Palma y Cataluña.

En las últimas 24 horas hubo tormentas con chubascos en Cataluña y Baleares, registrándose 17 litros por metro cuadrado en Gerona, 1 en Barcelona (A) y 2 en Mahón. Hubo nieblas matinales en el N. peninsular y levante fuerte en el Estrecho. En el resto de España estuvo poco nuboso o despejado.

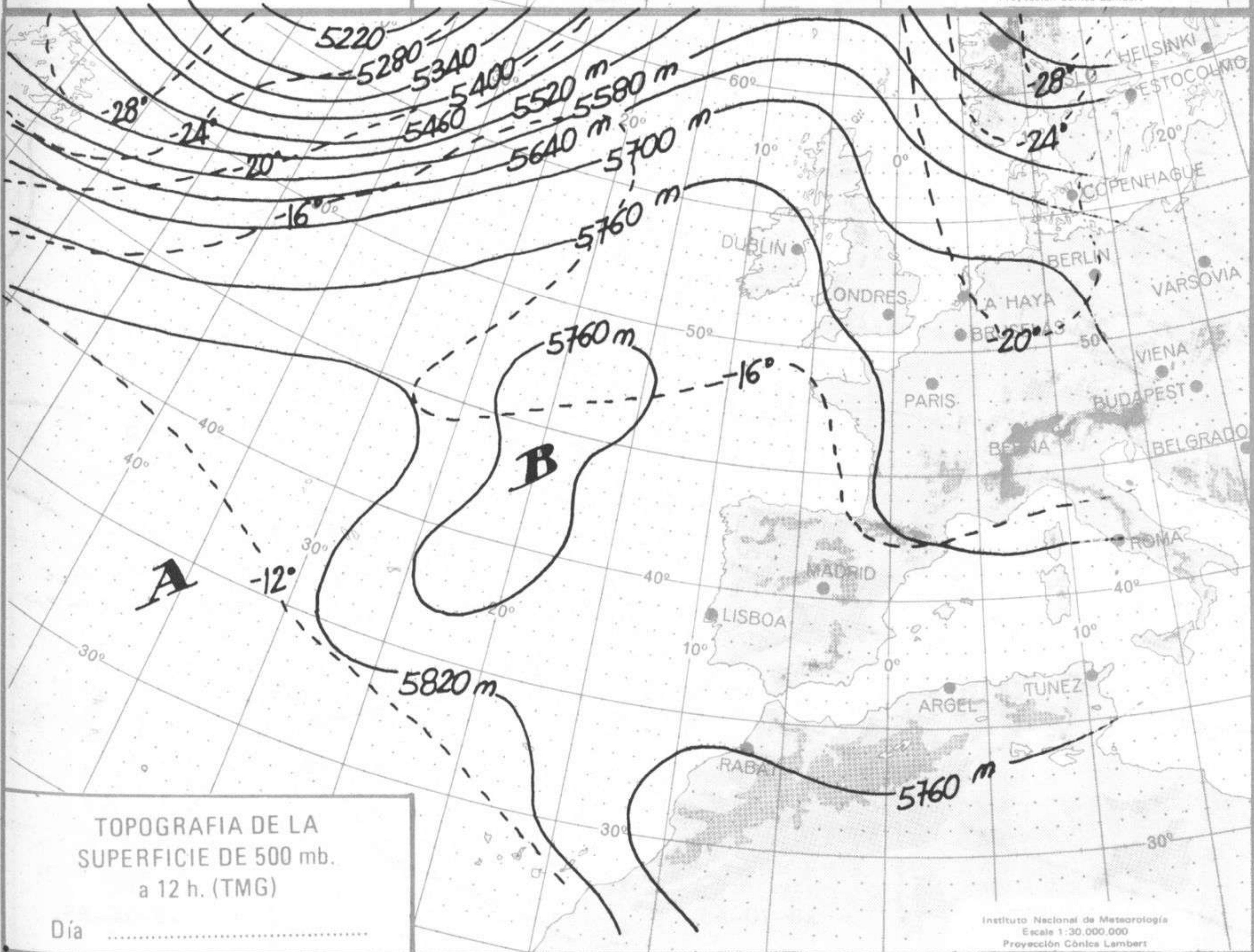




TOPOGRAFIA DE LA SUPERFICIE DE 700 mb. a 12 h. (TMG)

Día 18-10-85.

Instituto Nacional de Meteorología
Escala 1:30.000.000
Proyección Cónica Lambert



TOPOGRAFIA DE LA SUPERFICIE DE 500 mb. a 12 h. (TMG)

Día

Instituto Nacional de Meteorología
Escala 1:30.000.000
Proyección Cónica Lambert

