



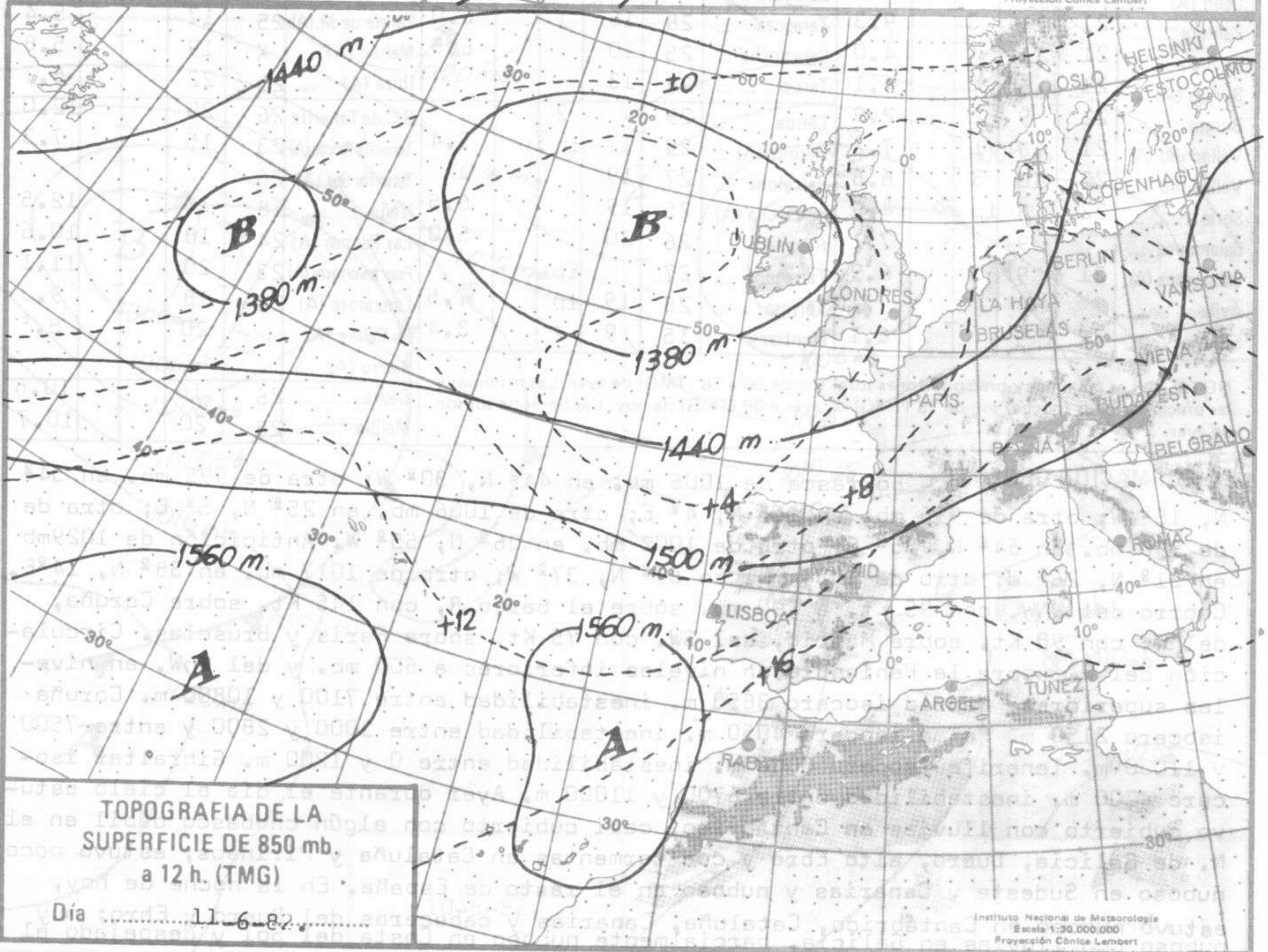
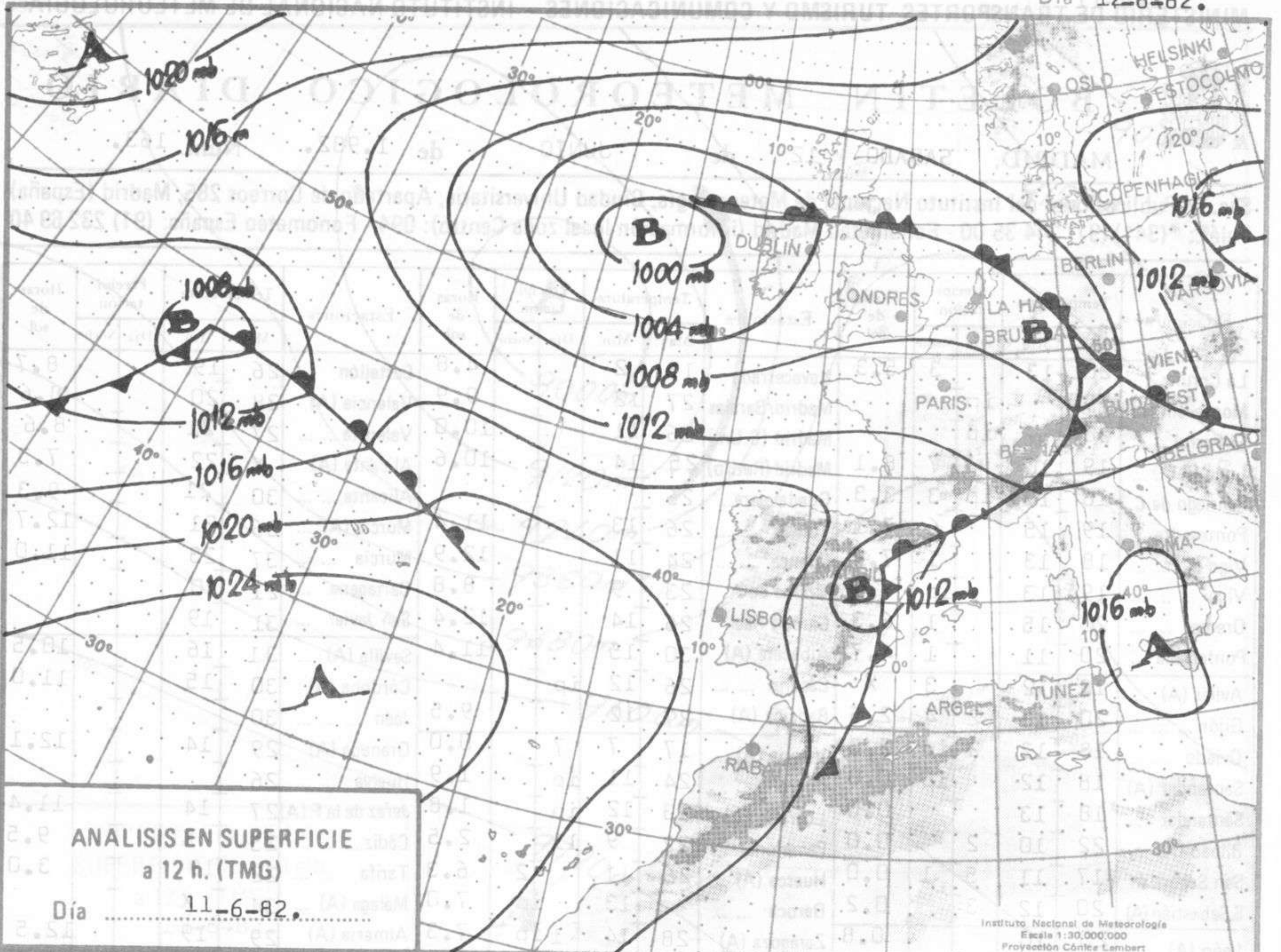
# BOLETIN METEOROLOGICO DIARIO

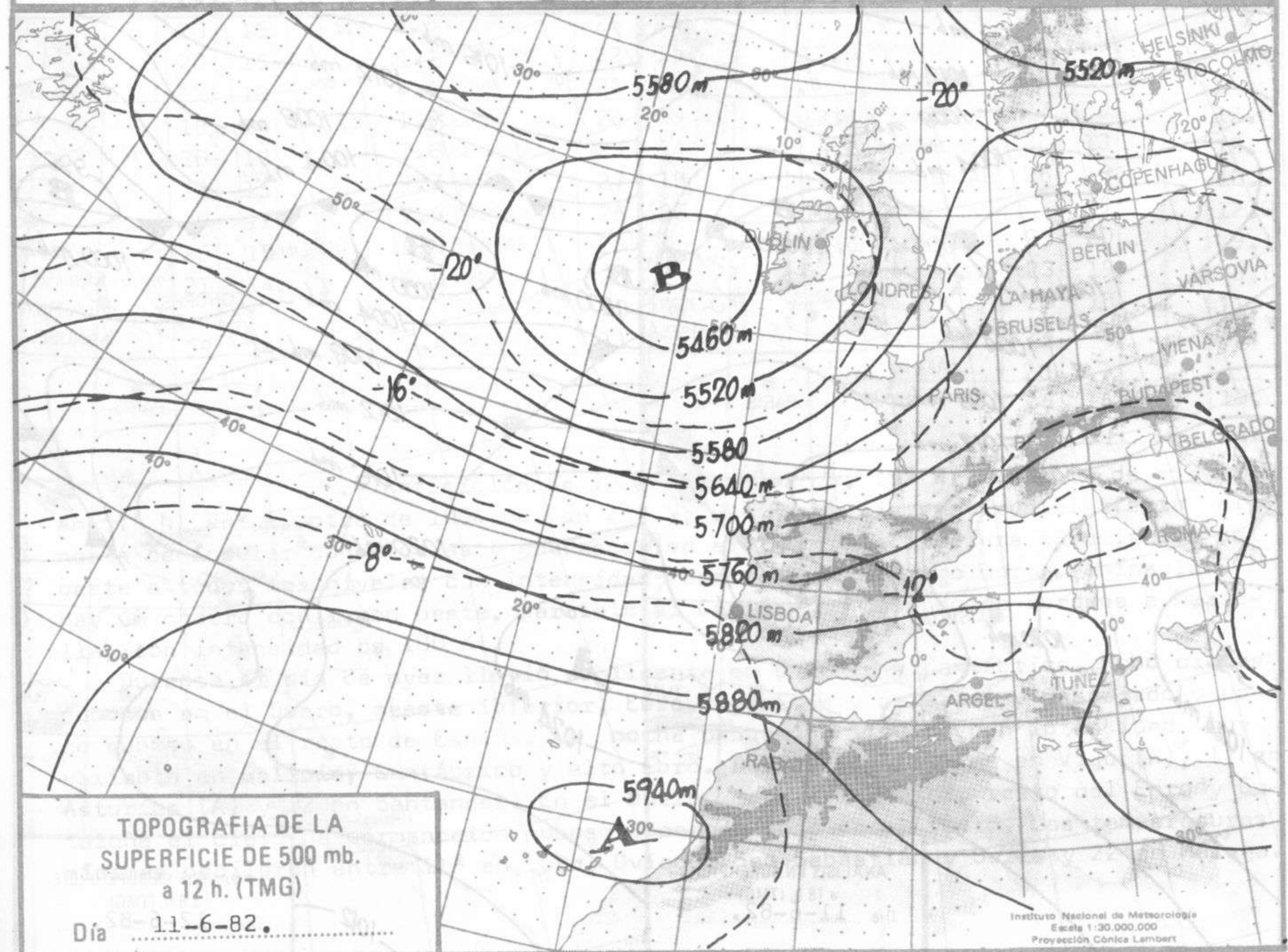
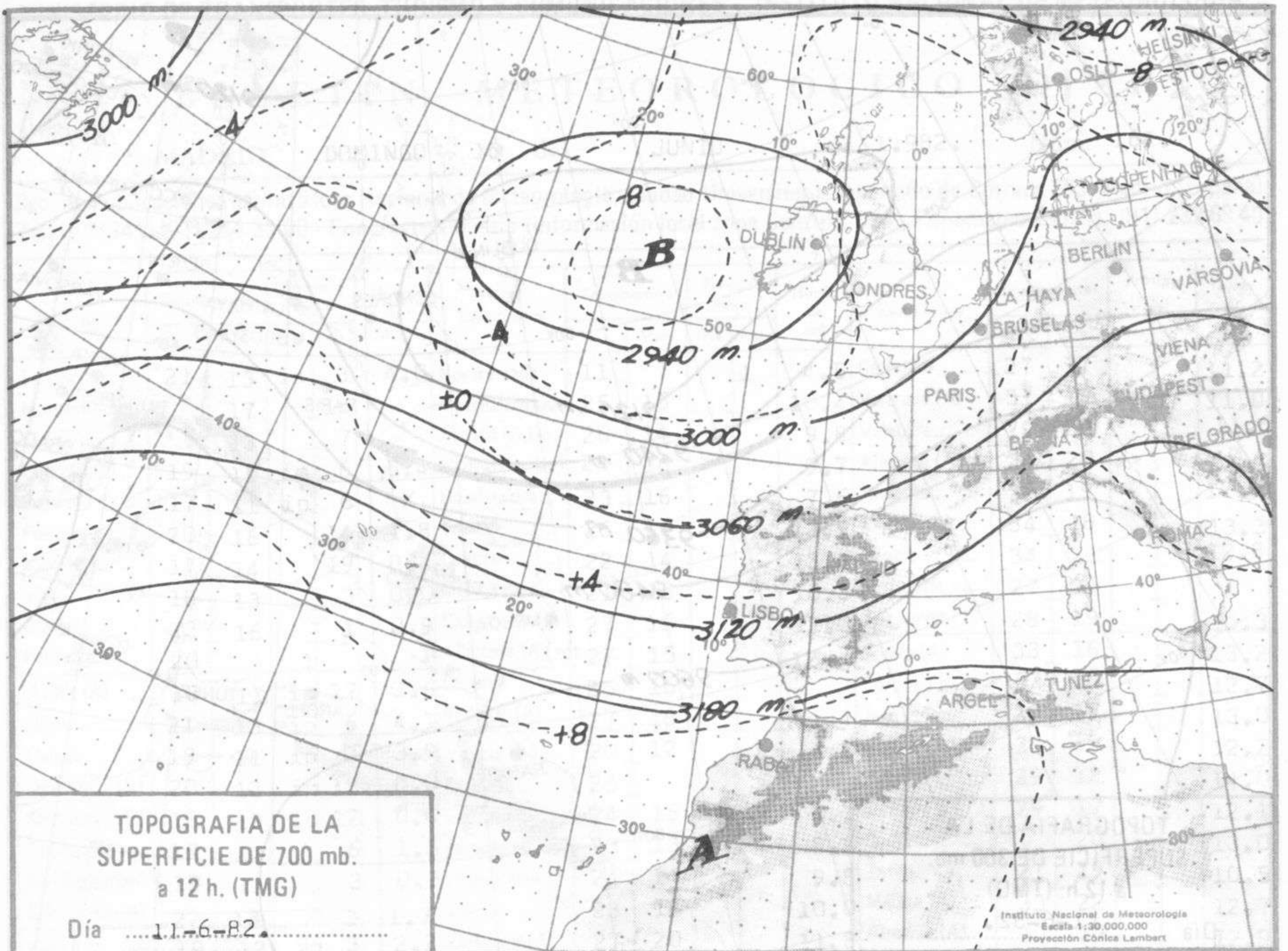
MADRID, SABADO 12 de JUNIO de 1.982. Núm. 163.

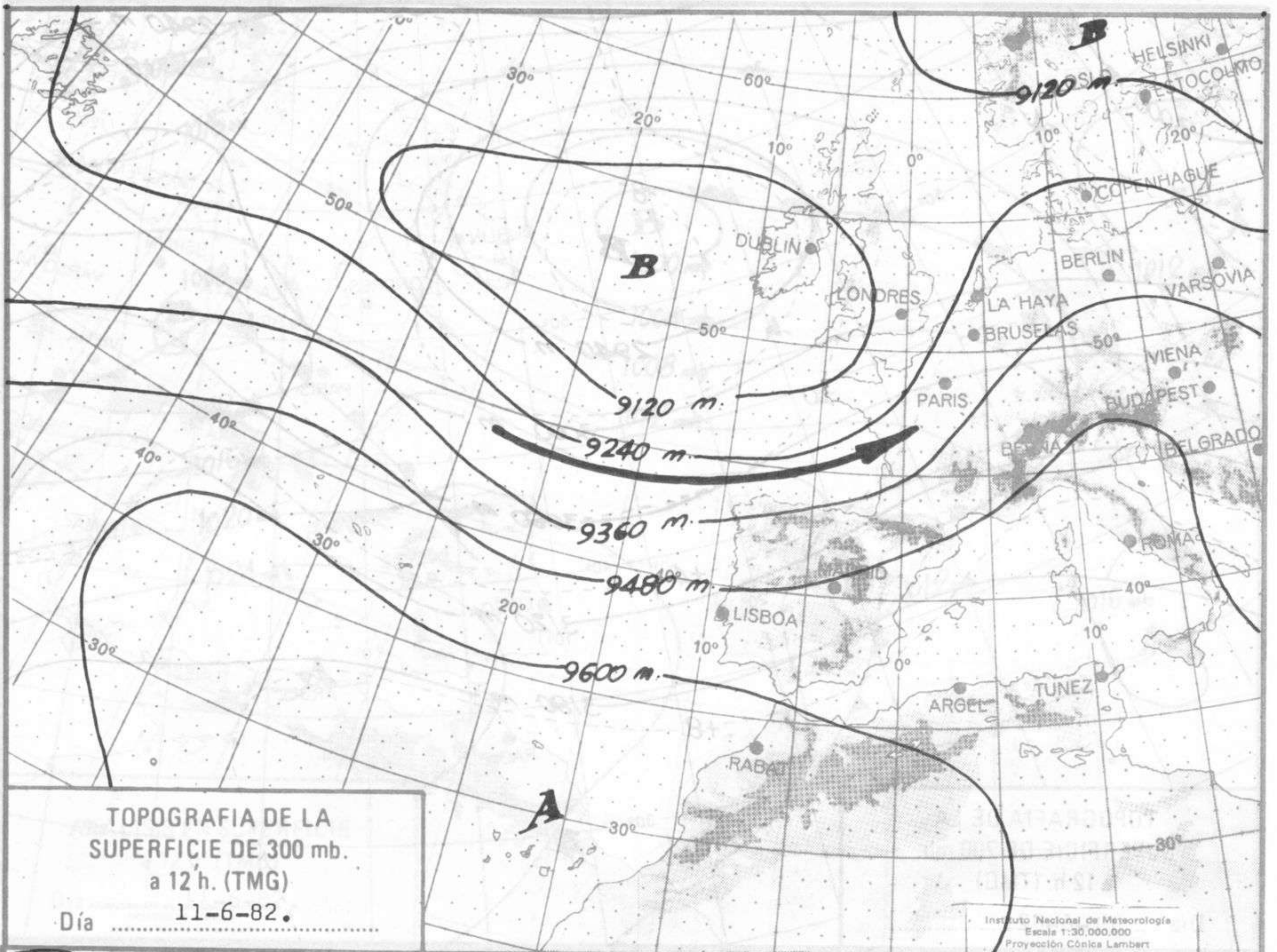
Sec. de Publicaciones del Instituto Nacional de Meteorología, Ciudad Universitaria, Apartado de Correos 285, Madrid (España)  
Teléf.: \*(341) (91) 244 35 00 - Fonometeo Madrid (información local zona Centro): 094 - Fonometeo España: (91) 232 69 40

Estaciones	Temperatura		Precipitación		Horas de sol	Estaciones	Temperatura		Precipitación		Horas de sol	Estaciones	Temperatura		Precipitación		Horas de sol	
	Máx.	Min.	Día	Noche			Máx.	Min.	Día	Noche			Máx.	Min.	Día	Noche		
La Coruña ...	20	13		3	5.3	Navacerrada	15	2			4.8	Castellón ...	26	19			8.7	
Montevntoso	19		ip			Madrid/Barajas	27	12			9.9	Valencia (A)	28	20			8.6	
El Ferrol ...	20		ip			Madrid (C.Un.)	26	11			10.0	Valencia ...	27	21			8.6	
Lugo (P.C.) ...	19	10		7	8.1	Madrid (Retiro)	25	14			10.6	Alicante (A)	X	22			7.3	
Santiago de C.	16	10	ip	3	3.3	Guadalajara...	26					Alicante ...	30	21			9.3	
Pontevedra ...	19	15		6	7.1	Toledo ...	26	13			11.4	Murcia (A) ...	36	21			12.7	
Vigo (A) ...	18	13		1	7.9	Cuenca ...	24	11			12.9	Murcia ...	37	23			11.0	
Vigo ...	19	13	ip		7.1	Molina de A.	23	9			8.8	Cartagena ...	21	20				
Orense ...	20	15		1	6.3	Ciudad Real	26	14			12.4	San Javier ...	31	19				
Ponferrada ...	20	11		1	4.7	Albacete (A)	30	15			11.4	Sevilla (A) ...	31	16			10.5	
Avilés (A) ...	18	12		3	X	Cáceres ...	26	12	ip			Córdoba (A)	30	15			11.0	
Gijón ...	20	13	2	4	2.5	Badajoz (A)	27	12			9.5	Jaén ...	30					
Oviedo ...	18	12	2	ip	2.3	Vitoria (A) ...	17	7	7		0.0	Granada (A)	29	14			12.1	
Santander (A)	18	12		ip	0.0	Logroño ...	24	11	ip		1.9	Huelva ...	26					
Santander ...	18	13			0.0	Logroño (A)	23	12	ip		1.8	Jerez de la F.(A)	27	14			11.4	
Bilbao (A) ...	22	10	2		0.0	Pamplona ...	22	9	11		2.5	Cádiz ...	25	X			9.5	
San Sebastián	17	11	5	1	0.0	Huesca (A) ...	26	11		2	6.3	Tarifa ...	22	19			3.0	
S.Sebastián (A)	20	12	3		0.2	Daroca ...		13		ip	7.0	Málaga (A) ...	34	X				
León (A) ...	20	10			0.8	Zaragoza (A)	28	14	1	ip	7.3	Almería (A)	29	19			12.5	
Zamora ...	21	11	3		9.3	Zaragoza ...	28	16	1		6.0	Palma de M.(A)	25	17			5.4	
Palencia ...	21	11	ip		4.0	Calamocha ...	25	10			6.5	Mahón (A) ...	X	19			5.8	
Burgos (A) ...	21	8	1		4.1	Teruel ...	28	13				Ibiza (A) ...	25	22			6.7	
Burgos ...	22	9	2		2.9	Lérida ...	29		2			S.C.de Tenerife	26	20			12.0	
Valladolid (A)	21	8	1		7.2	Gerona (A) ...	29	17	ip	ip	5.4	Tenerife Norte(A)	23	15			7.3	
Valladolid ...	23	10	3		6.6	Barcelona ...	27	19				Tenerife Sur (A)	26					
Soria ...	22	8	ip		4.9	Barcelona (A)	25	19			6.5	Izaña ...	18	10			12.5	
Salamanca ...		9			7.1	Reus (A) ...	26	20			5.0	Las Palmas (A)	24	18			10.6	
Salamanca (A)	21	9	3		6.9	Tarragona ...	27			ip		Fuerteventura(A)	23	20			11.1	
Avila ...						Tortosa ...	28	19		ip	7.5	Lanzarote (A)	25	18			9.3	
Segovia ...	22	9			6.1	Montseny ...	15	9	2		3.4	La Palma (A)		20			8.5	
NOTA.- Las máximas y precipitaciones (día) son de 06 a 18 (TMG) de ayer. Las mínimas y las precipitaciones (noche) son de 18 (TMG) de ayer a 06 (TMG) de hoy. Las horas de sol son de ayer.													Hierro (A) ...					
													Ceuta ...	26	16			10.6
													Melilla ...	28	20			10.7

**INFORMACION GENERAL.** - Borrasca de 1006 mb. en 44° N, 30° W; otra de 995 mb. en 54° N, 18° W; otra de 996 mb. en 55° N, 4° E; otra de 1006 mb. en 25° N, 5° E; otra de 998 mb. en 64° N, 35° E; otra de 1002 mb. en 36° N, 55° W. Anticiclón de 1029mb en 31° N, 26° W; otro de 1034 mb. en 69° N, 37° W; otro de 1017 mb. en 38° N, 14° E. Chorro del WNW. con 95 Kt. a 300 mb. sobre el barco R, con 145 Kt. sobre Coruña, del W. con 90 Kt. sobre Madrid, del SW. con 75 Kt. sobre Paris y Bruselas. Circulación del W. sobre la Península en niveles inferiores a 600 mb. y del WnW. en niveles superiores. Madrid isocero 3850 m. inestabilidad entre 7100 y 10800 m. Coruña isocero 2150 m. Palma isocero 4050 m. inestabilidad entre 1000 y 2800 y entre 7500 y 11000 m. Tenerife isocero 5000 m. inestabilidad entre 0 y 1200 m. Gibraltar isocero 4700 m. inestabilidad entre 6700 y 11000 m. Ayer durante el día el cielo estuvo cubierto con lluvias en Cantábrico, casi cubierto con algún chubasco débil en el N. de Galicia, Duero, alto Ebro y con tormentas en Cataluña y Pirineos; estuvo poco nuboso en Sudeste y Canarias y nuboso en el resto de España. En la noche de hoy, estuvo nuboso en Cantábrico, Cataluña, Canarias y cabeceras del Duero y Ebro; muy nuboso con lluvias en Galicia, parcialmente nuboso en Costa del Sol y despejado el resto.



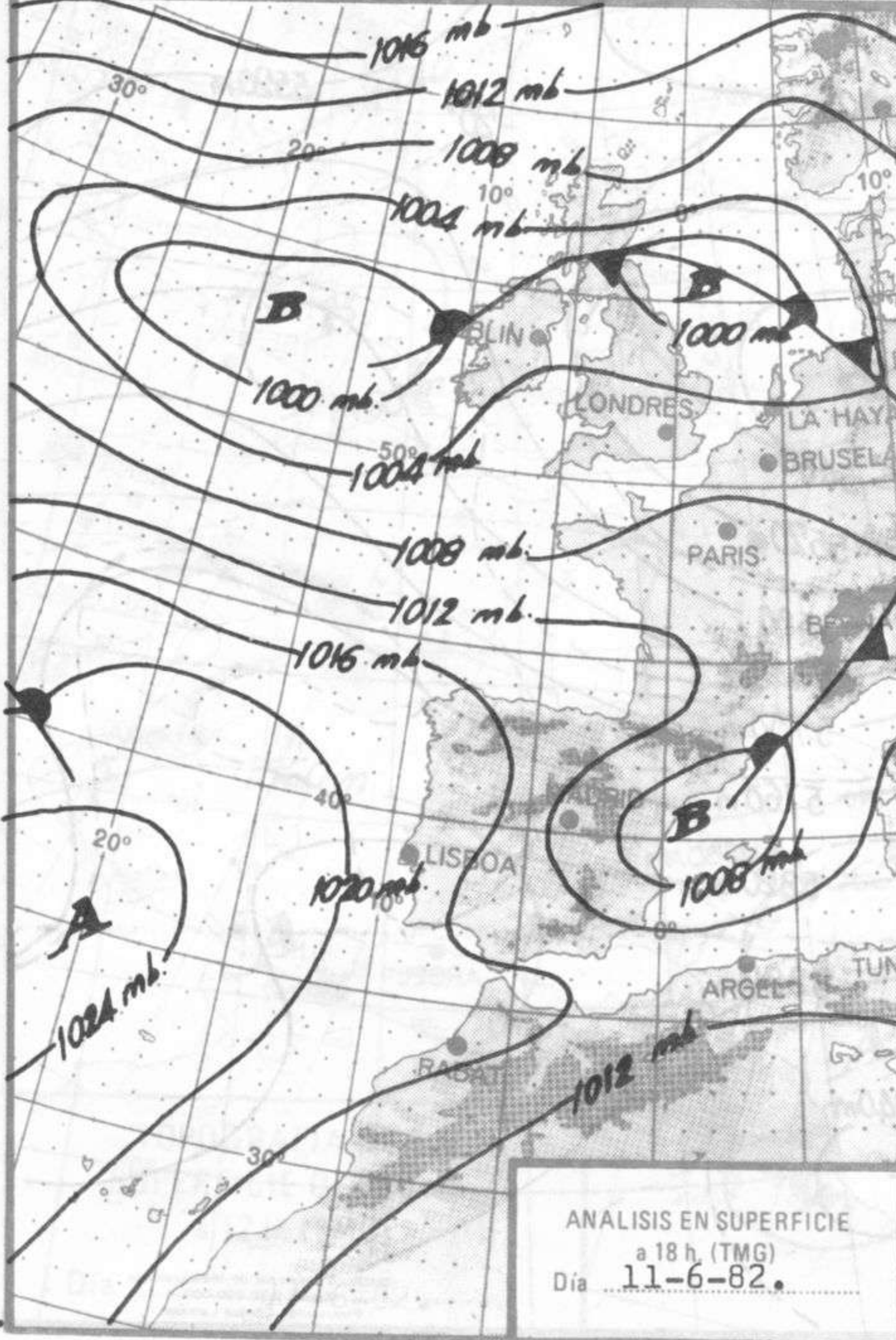




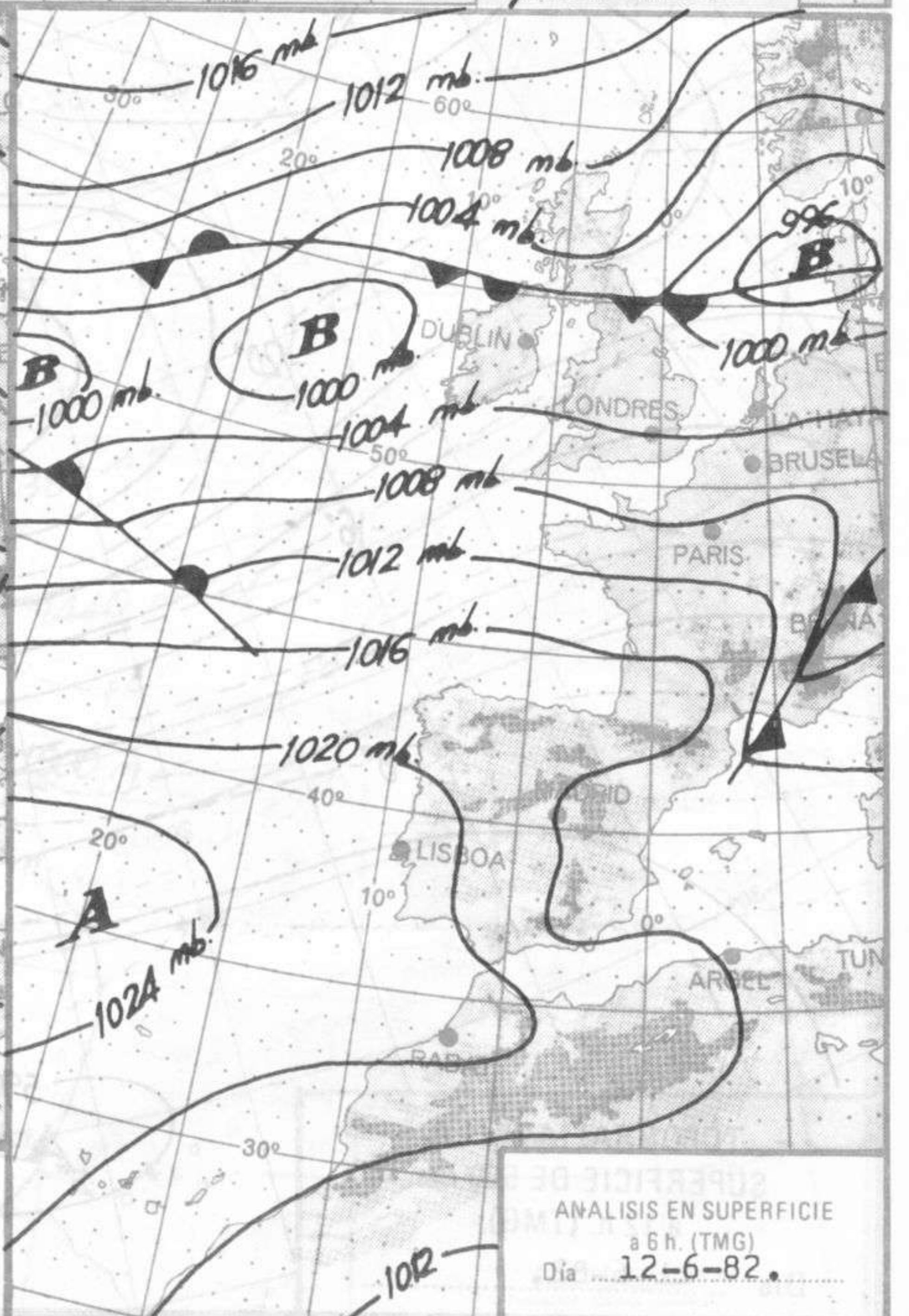
TOPOGRAFIA DE LA SUPERFICIE DE 300 mb. a 12 h. (TMG)

Día 11-6-82.

Instituto Nacional de Meteorología  
Escala 1:30,000,000  
Proyección Cónica Lambert



ANALISIS EN SUPERFICIE a 18 h. (TMG)  
Día 11-6-82.



ANALISIS EN SUPERFICIE a 6 h. (TMG)  
Día 12-6-82.