


BOLETIN METEOROLOGICO DIARIO

MADRID, DOMINGO 24 de ENERO de 1.982. Núm. 24.

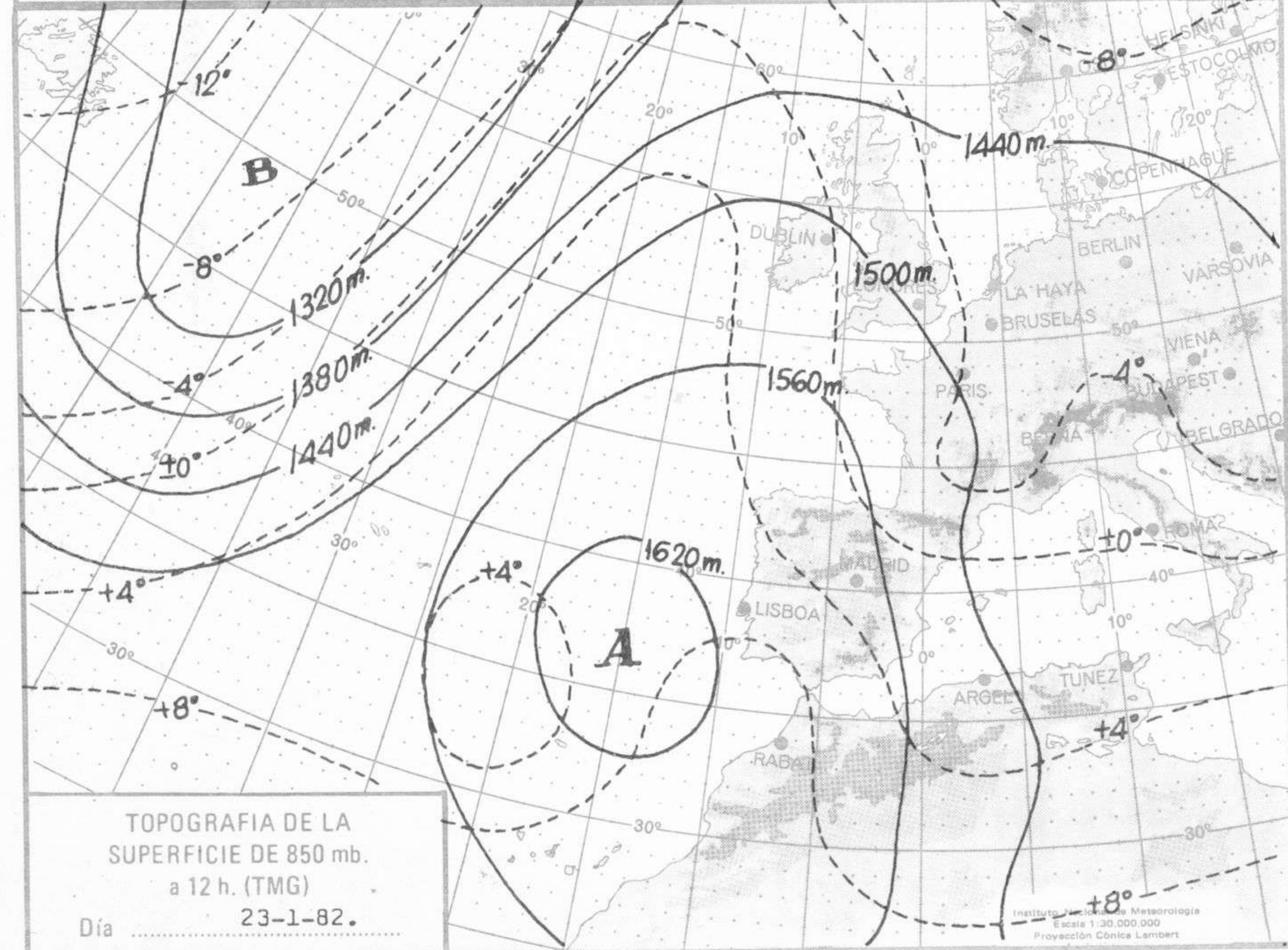
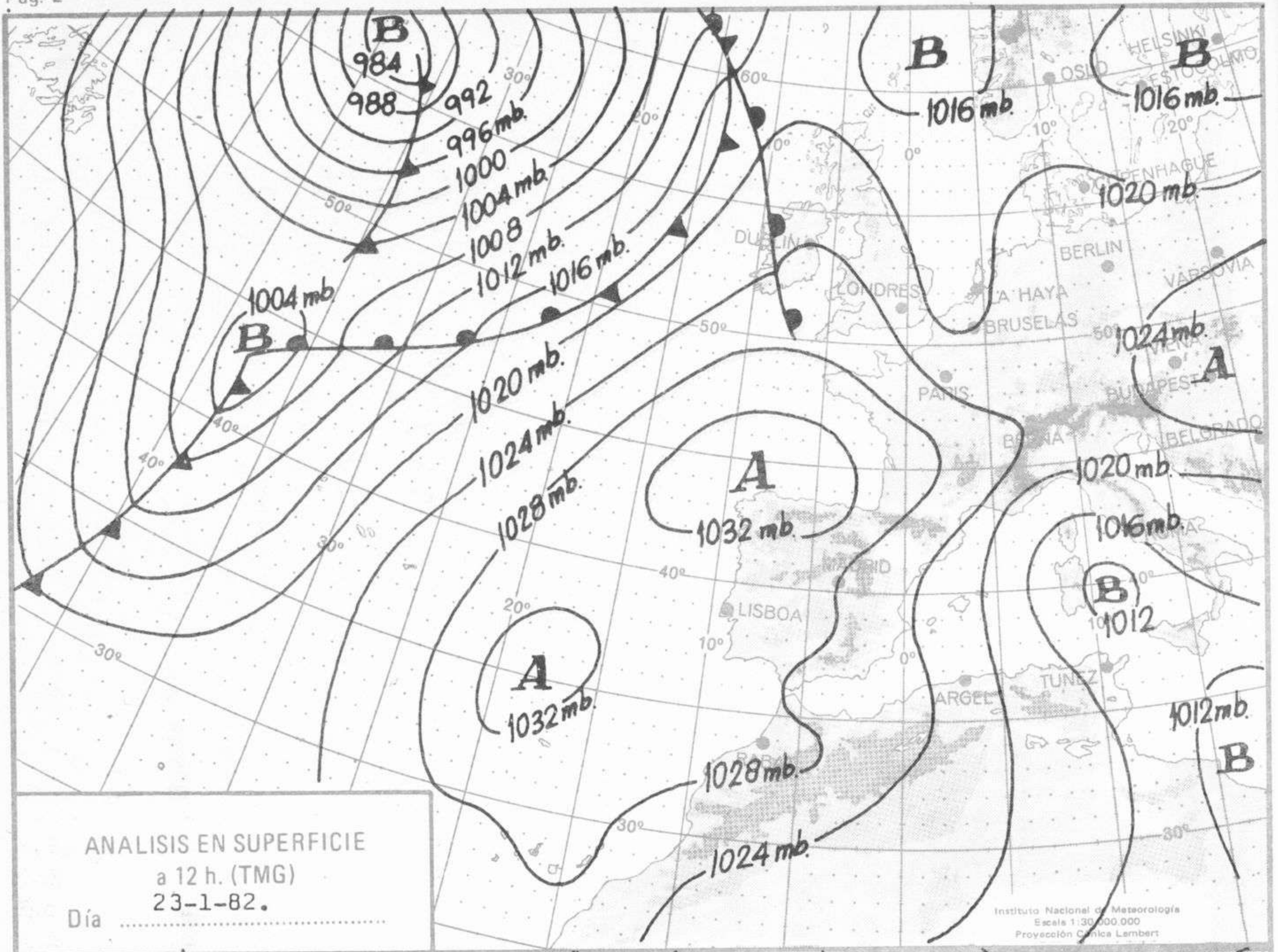
 Sec. de Publicaciones del Instituto Nacional de Meteorología, Ciudad Universitaria, Apartado de Correos 285, Madrid (España)
 Teléf.: *(341) (91) 244 35 00 - Fonometeo Madrid (información local zona Centro): 094 - Fonometeo España: (91) 232 69 40

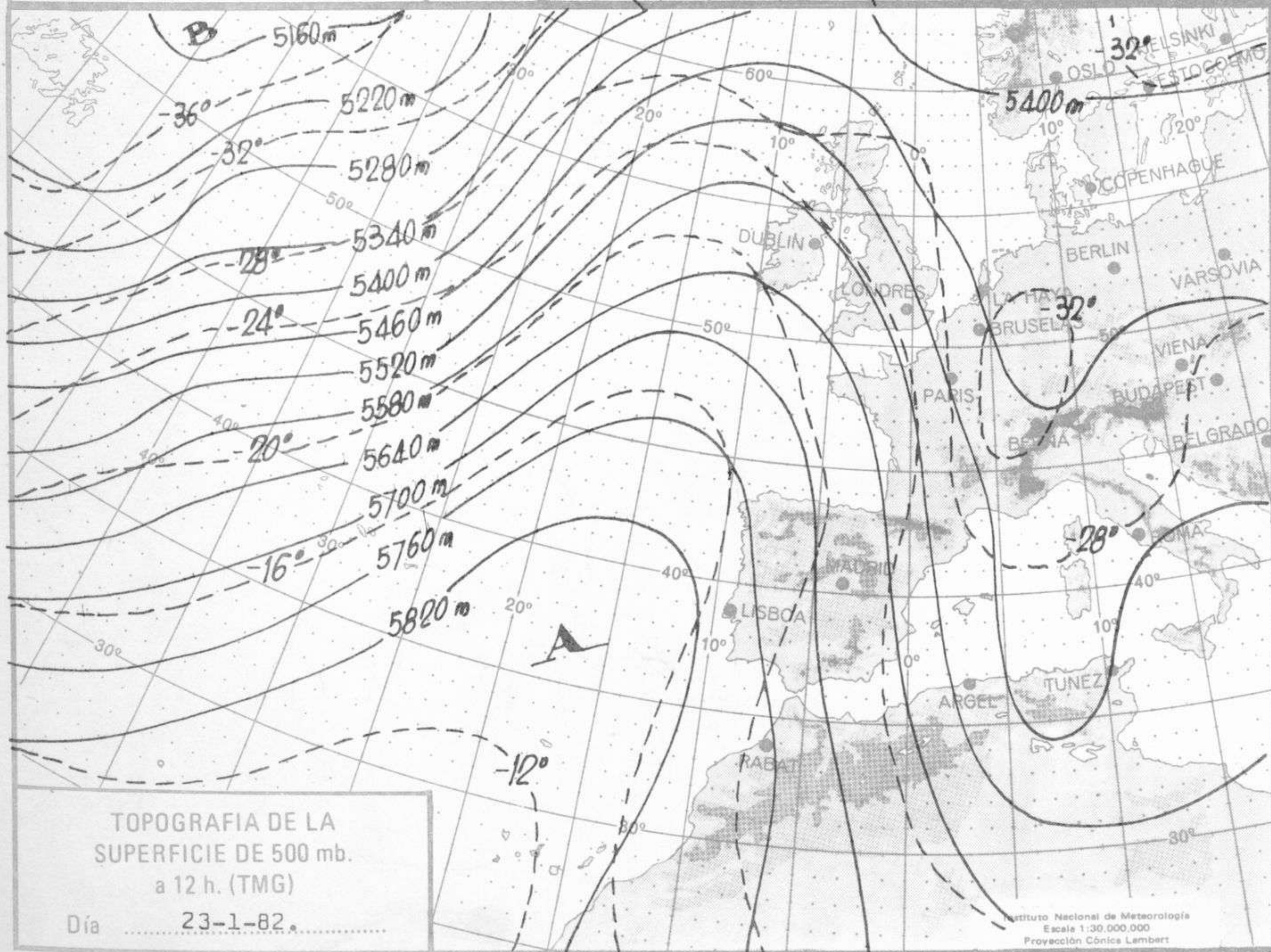
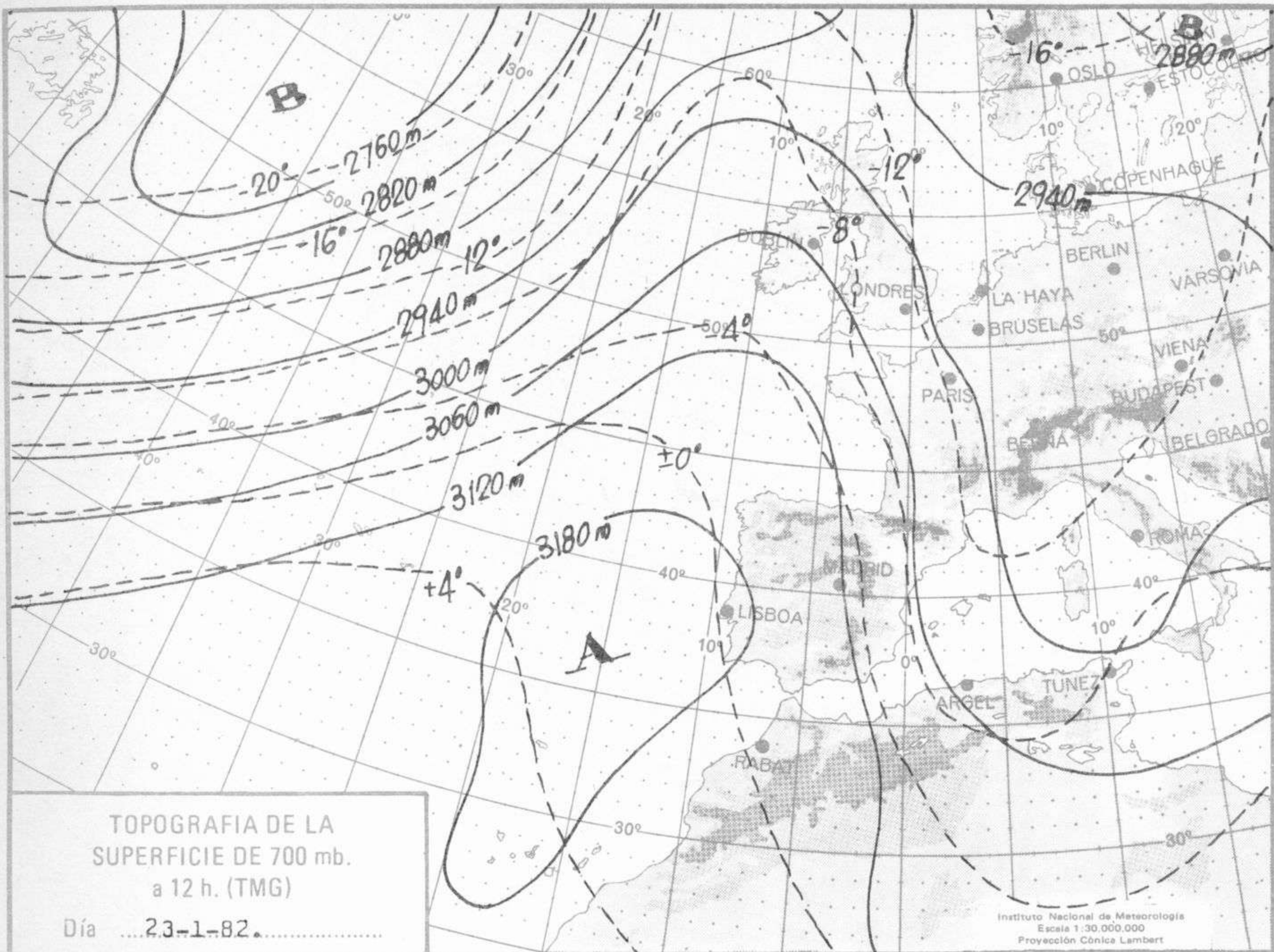
Estaciones	Temperatura		Precipitación		Horas de sol	Estaciones	Temperatura		Precipitación		Horas de sol	Estaciones	Temperatura		Precipitación		Horas de sol
	Máx.	Min.	Día	Noche			Máx.	Min.	Día	Noche			Máx.	Min.	Día	Noche	
La Coruña ...	13	9			6.4	Navacerrada	1	-4			7.1	Castellón ...	18	6			2.4
Monteventoso	12	9				Madrid/Barajas	12	1			7.9	Valencia (A)	16	6			2.0
El Ferrol ...	12	6				Madrid (C.Un.)	12	1			8.0	Valencia ...	17	8			2.4
Lugo (P.C.) ...	7	-2			0.0	Madrid (Retiro)	11	4			8.5	Alicante (A)	18	6			2.1
Santiago de C.	11	3			6.5	Guadalajara...	13	1			8.1	Alicante ...	18	5			2.6
Pontevedra ...	14	3			7.4	Toledo ...	14	4			8.5	Murcia (A) ...	17	9			2.3
Vigo (A) ...	12	4			5.0	Cuenca ...	8	2			5.2	Murcia ...	17	8			3.8
Vigo ...	14	4			8.5	Molina de A.	5	1			2.2	Cartagena ...	15	10			
Orense ...	13	5			4.7	Ciudad Real	13	2			7.9	San Javier ...	17	9			X
Ponferrada ...	4	0			0.4	Albacete (A)	10	2			4.1	Sevilla (A) ...	17	5			8.7
Avilés (A) ...	12	6			5.5	Cáceres ...	14	6				Córdoba (A)	16	4			8.9
Gijón ...	14	5			2.3	Badajoz (A)	11	3			4.5	Jaén ...	13				
Oviedo ...	11	5			2.2	Vitoria (A) ...	7	3	2	ip		Granada (A)	15	3			8.2
Santander (A)	11	7	4	ip	0.0	Logroño ...	8	6	ip		0.0	Huelva ...	18	7			4.0
Santander ...	11	8	7	ip	0.6	Logroño (A)	9	6	ip		0.0	Jerez de la F.(A)	15	9			X
Bilbao (A) ...	11	6	10	1	1.6	Pamplona ...	7	4	1	ip	1.5	Cádiz ...	12	8			9.0
San Sebastián	11	7	8		0.0	Huesca (A) ...	11	2			6.6	Tarifa ...	16	12			8.0
S.Sebastián (A)	10	8	3	6	0.0	Daroca ...	6	4	ip		0.1	Málaga (A) ...	19	11			8.2
León (A) ...	12	0				Zaragoza (A)	10	6			2.2	Almería (A)	19	8			5.4
Zamora ...	9	0			5.7	Zaragoza ...	11	7				Palma de M.(A)	14	2	ip		8.0
Palencia ...	9	0			5.5	Calamocha ...	6	-1	ip		0.0	Mahón (A) ...	11	7	4	ip	3.8
Burgos (A) ...	7	-2	ip		0.8	Teruel ...	5	3	ip			Ibiza (A) ...	15	6			8.3
Burgos ...	7	1	ip		1.4	Lérida ...	13	1			8.6	S.C.de Tenerife	21	16			7.5
Valladolid (A)	10	-1			7.8	Gerona (A) ...	13	0			8.8	Tenerife Norte(A)	15	10			3.2
Valladolid ...	9	-2			4.0	Barcelona ...	14	5				Tenerife Sur (A)	21	15			7.5
Soria ...	8	1			5.0	Barcelona (A)	15	0			8.2	Izaña ...	10	4			9.9
Salamanca ...	11	-2			4.9	Reus (A) ...	14	4			8.2	Las Palmas (A)	20	16			9.4
Salamanca (A)	9	-1			8.0	Tarragona ...	14					Fuerteventura(A)	23	16			9.2
Avila ...	7	-1			8.6	Tortosa ...	14	10			3.8	Lanzarote (A)	21	13			9.5
Segovia ...		0			7.2	Montseny ...		-4			9.5	La Palma (A)	21	16			5.4
												Hierro (A) ...		14			
												Ceuta ...	16	9			10.6
												Melilla ...	18	14			8.0

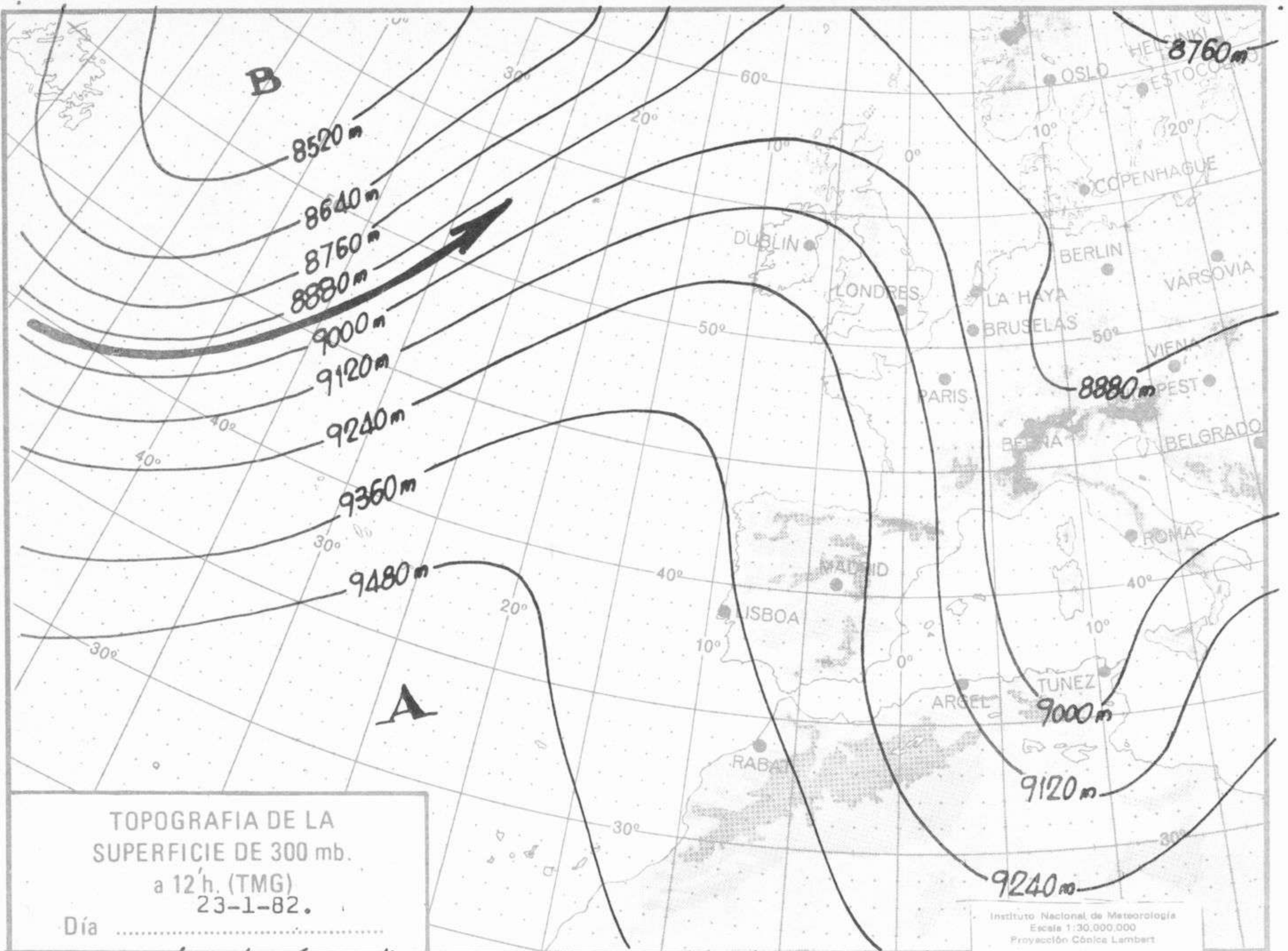
NOTA.- Las máximas y precipitaciones (día) son de 06 a 18 (TMG) de ayer. Las mínimas y las precipitaciones (noche) son de 18 (TMG) de ayer a 06 (TMG) de hoy. Las horas de sol son de ayer.

INFORMACION GENERAL .- Borrasca de 990 mb. en 37° N 40° W: otra de 984 mb. en 47° N 38° W: otra de 986 mb. en 58° N 40° W; otra de 1009 mb. en 36° N 15° E. Anticiclón de 1021 mb. en 61° N 15° E; otro de 1024 mb. en 71° N 15° W; otro de 1033 mb. en 40° N 13° W; otro de 1031 mb. en 28° N 64° W. Chorro del SW. con 110 Kt. a 300 mb. sobre el barco C. del W. con 100 Kt. sobre el barco L. del NNW. con 100 Kt. sobre Belgica, del N. con 100 sobre Marsella y Baleares. Circulación del N. sobre la Península en todos los niveles. Gota Fria de -34° a 500 mb. sobre el sur de Noruega y sur de Alemania Occidental. Madrid isocero 2100 m. inestabilidad entre 7000 y 10800 m. Coruña isocero 2700 m. inestabilidad entre 0 y 1100 m. y entre 5100 y 11800 m. Tenerife isocero 3600 m. inestabilidad entre 300 y 800, entre 1000 y 2000 y entre 5800 y 9500 m. Gibraltar isocero 2700 m. inestabilidad entre 5700 y 11600m. Lisboa isocero 3150 m. Palma isocero 1250 m. inestabilidad entre 350 y 1000 m.

En la noche de hoy continuó muy nuboso con alguna lluvia en Cantábrico oriental, alto Ebro y Baleares. En las demás regiones estuvo despejado con nieblas en Galicia y Duero.



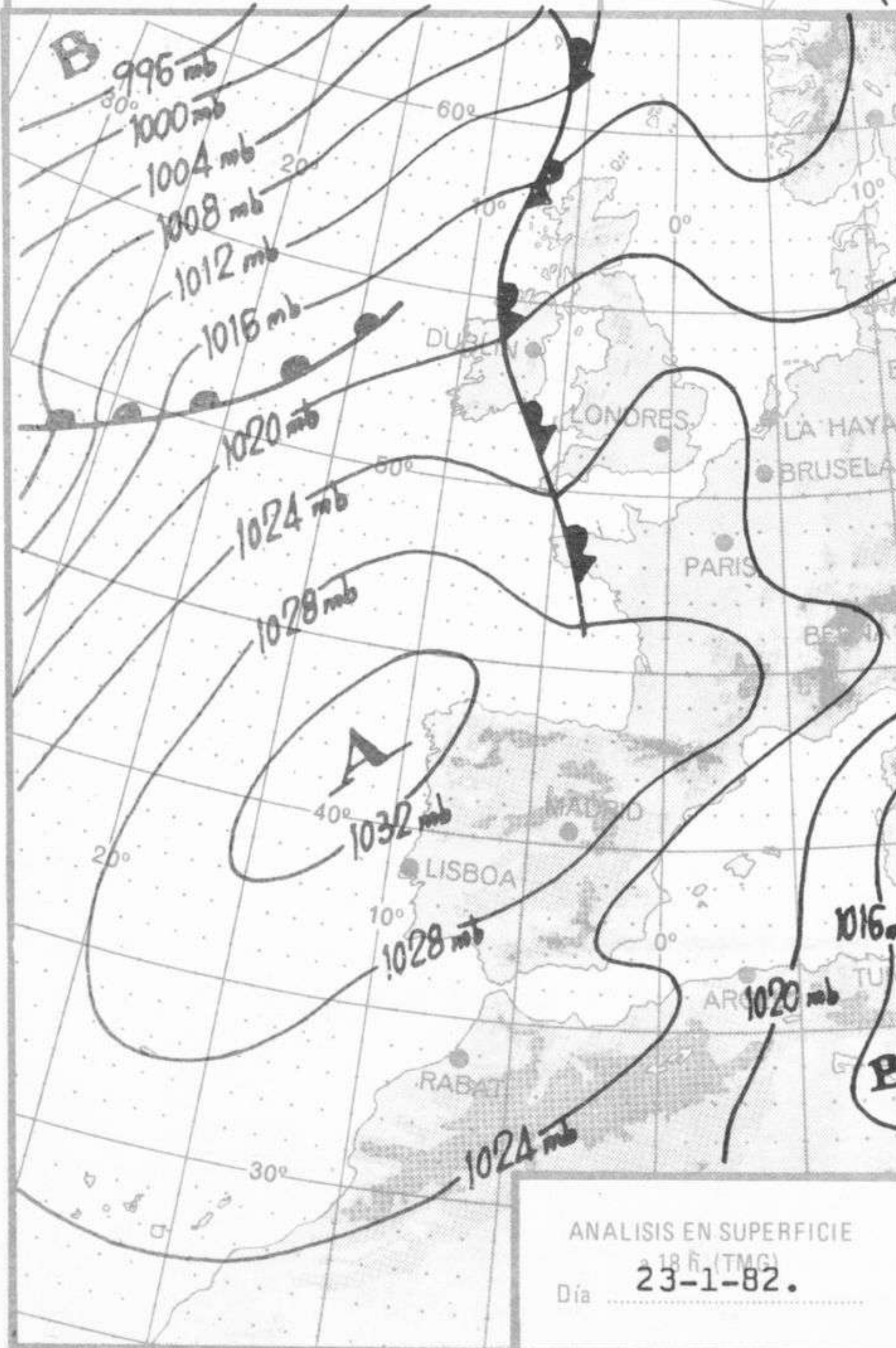




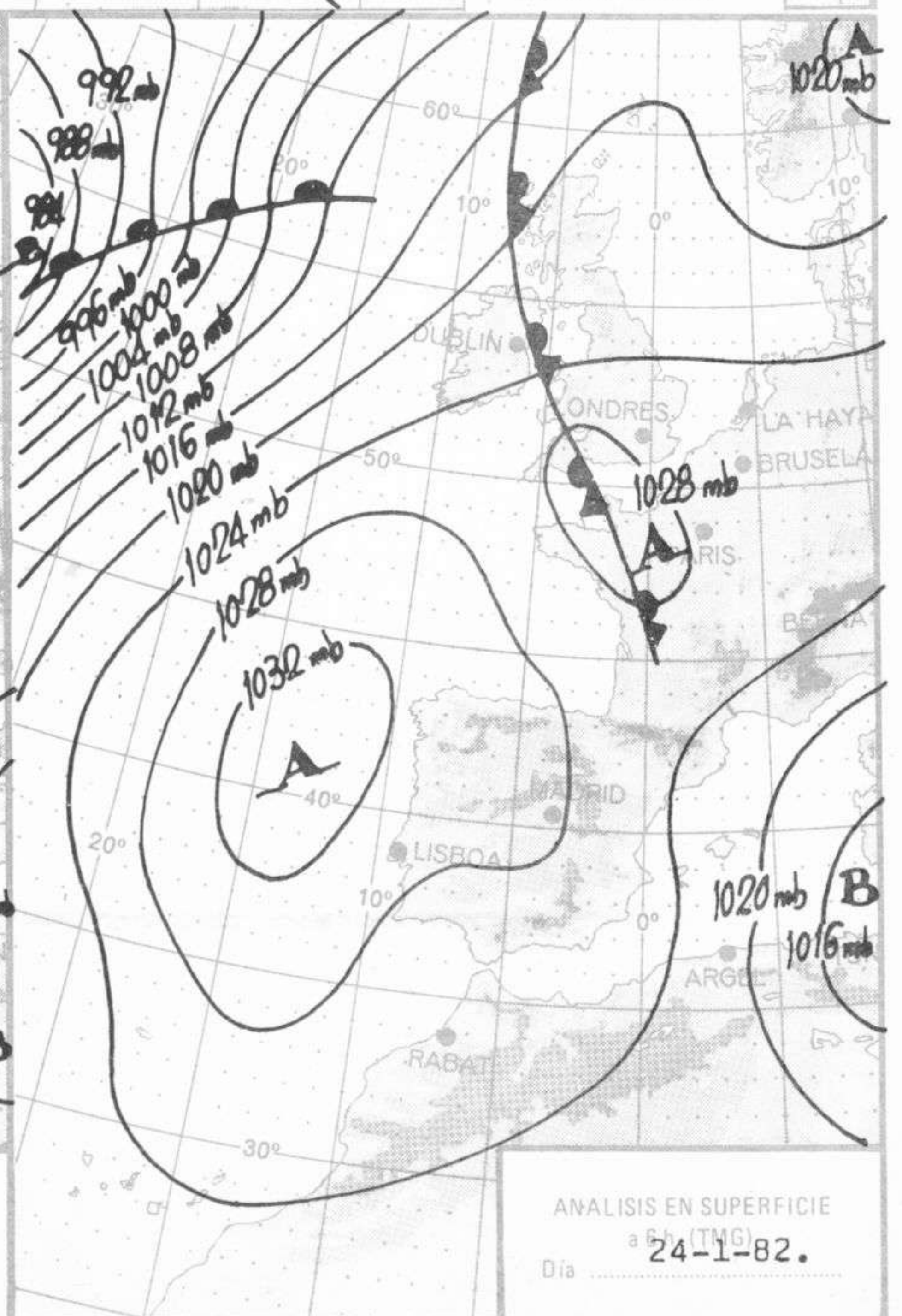
TOPOGRAFIA DE LA SUPERFICIE DE 300 mb. a 12 h. (TMG) 23-1-82.

Día

Instituto Nacional de Meteorología
Escala 1:30.000.000
Proyección Cónica Lambert



ANALISIS EN SUPERFICIE a 18 h. (TMG) Día 23-1-82.



ANALISIS EN SUPERFICIE a 6 h. (TMG) Día 24-1-82.