



BOLETIN METEOROLOGICO DIARIO

MADRID, JUEVES 20 de NOVIEMBRE de 1.980. Núm. 325.

Sec. de Publicaciones del Instituto Nacional de Meteorología, Ciudad Universitaria, Apartado de Correos 285, Madrid (España)
Teléf.: *(341) (91) 244 35 00 - Fonometeo Madrid (información local zona Centro): 094 - Fonometeo España: (91) 232 69 40

TIEMPO PASADO (de 12 horas de ayer a 12 horas, T.M.G., de hoy):

Nubosidad y precipitaciones: Durante las últimas 24 horas se han registrado precipitaciones débiles en puntos de Galicia. La nubosidad ha sido variable y más bien abundante en la vertiente atlántica y Canarias y escasa en la vertiente mediterránea y Baleares.

Vientos fuertes: Se ha registrado Levante en Tarifa.

Temperaturas destacables: Los valores medios han sido superiores en Galicia y Cantábrico y puntos del Duero, Extremadura y La Mancha e inferiores en Cataluña y Valencia y normales en el resto. Las máximas de ayer oscilaron entre 24^º en Murcia y 8^º en Zamora y las mínimas de hoy han estado comprendidas entre 2^º bajo cero en Teruel y 13^º en Coruña y Pontevedra.

PRONOSTICO PARA MAÑANA:

En Galicia, algo nuboso en las Rías Bajas. En las demás regiones poco nuboso o despejado con algunas nieblas matinales, preferentemente en los valles de la vertiente atlántica y alto Ebro.

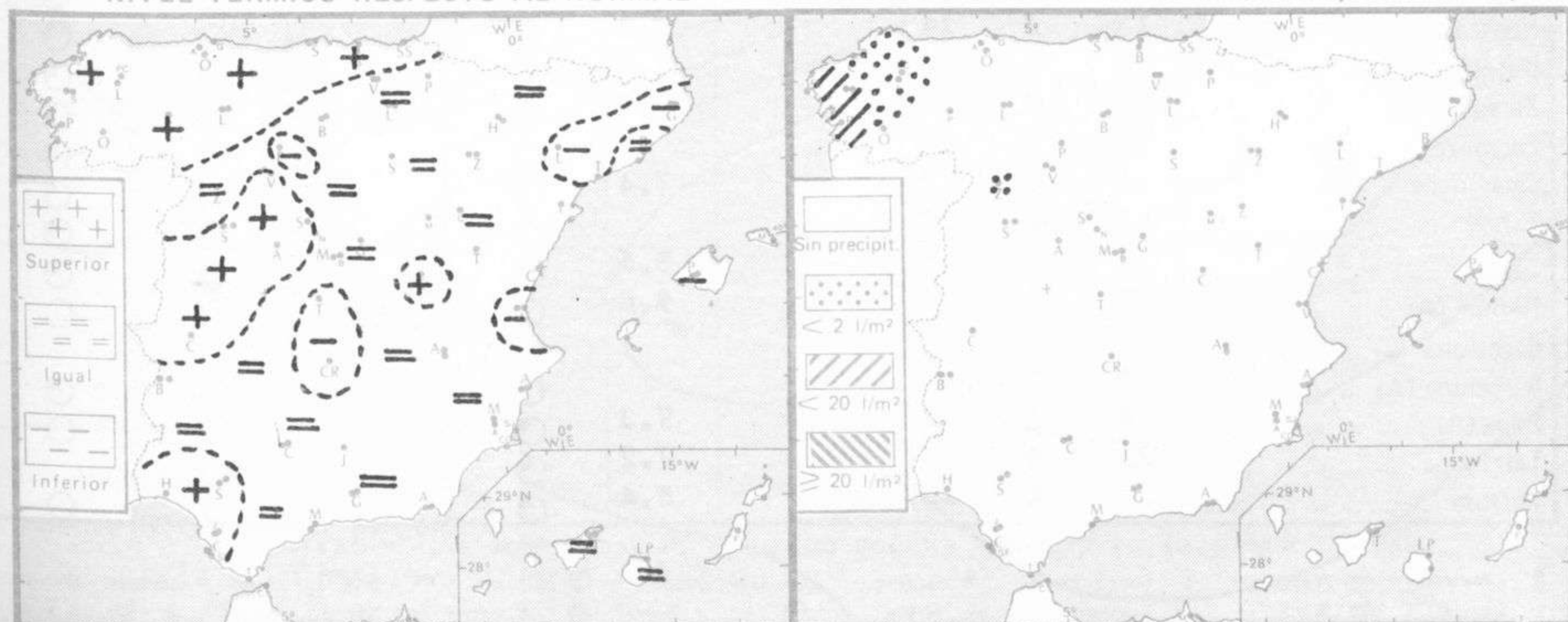
TENDENCIA PARA LOS DIAS 22 y 23.

Día 22: Continuará con análogas características.

Día 23: Poco nuboso o despejado en toda España con algunas nieblas matinales en el valle del Ebro.

NIVEL TERMICO RESPECTO AL NORMAL

AREAS CON PRECIPITACION (12 h. ayer a 12 h. hoy)

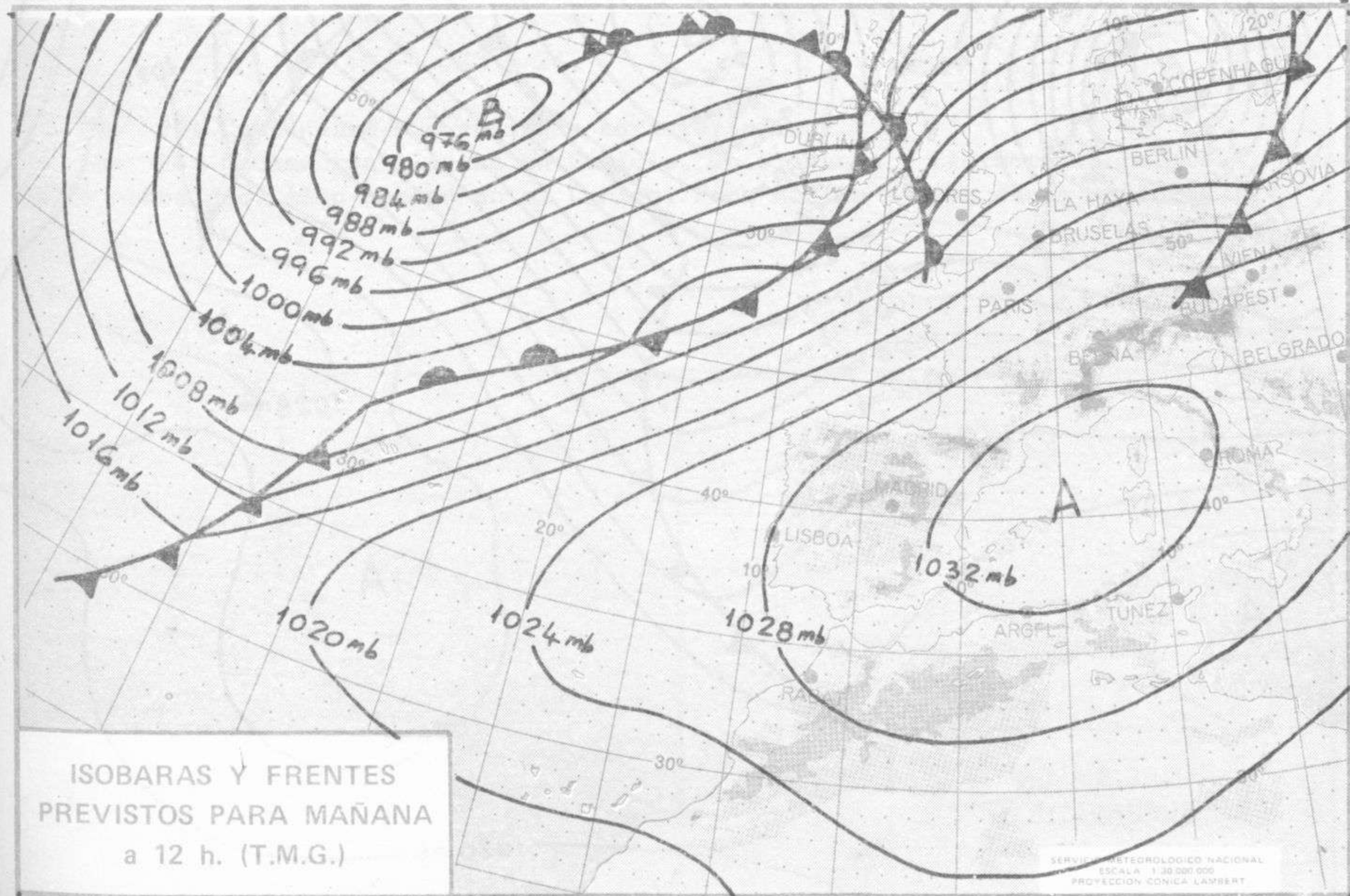


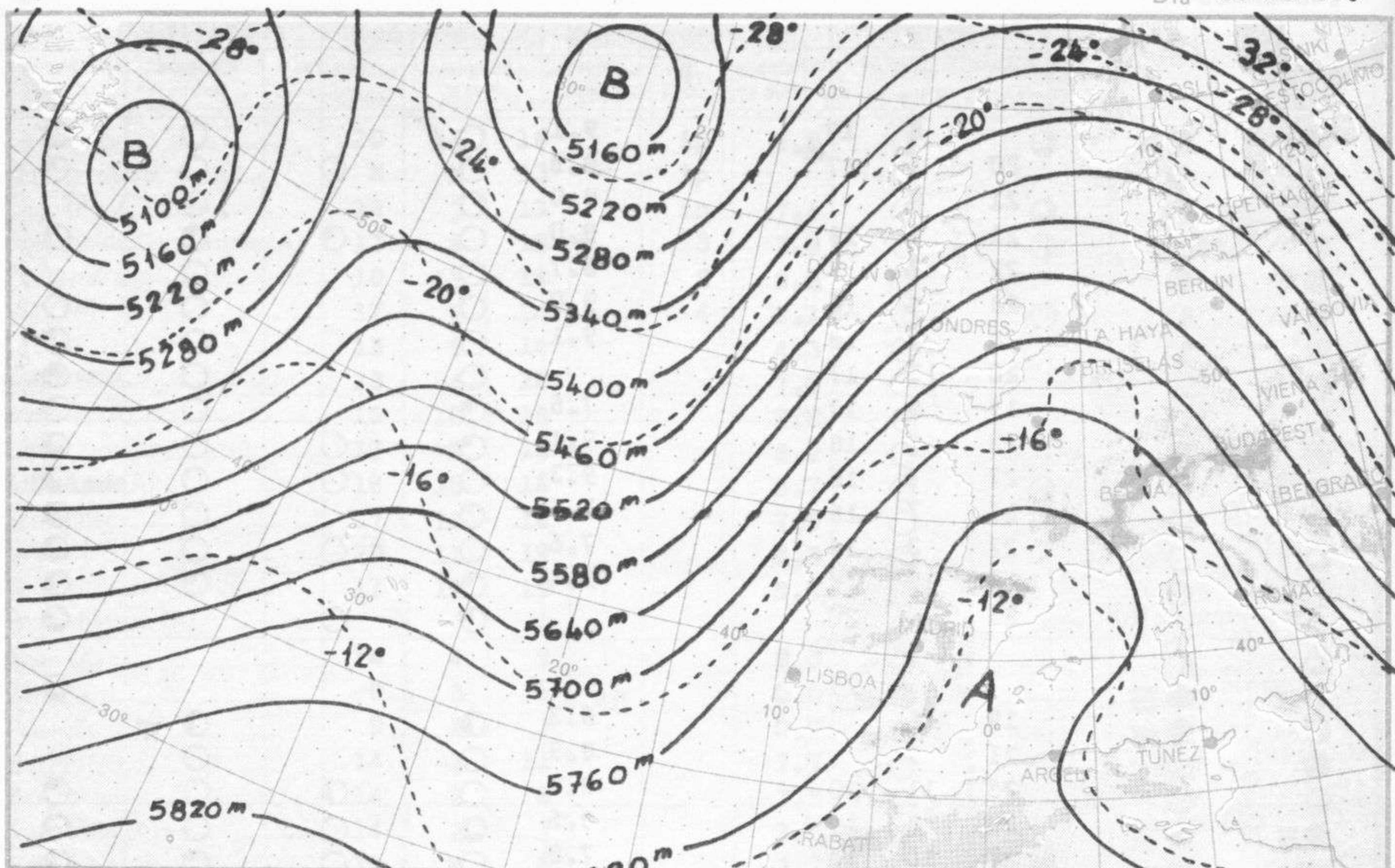
Estaciones	Temperaturas (°C)			Precipitación (l/m ²)		Horas de sol ayer	Meteoros significativos			
	Máxima de ayer	Mínima de hoy	12 horas de hoy	06 ayer a 06 hoy	Hoy 06-12		18 horas de ayer	00 horas de hoy	06 horas de hoy	12 horas de hoy
La Coruña	20	13	16		ip	8.5	☉	☉	☉	☉
Monteventoso	X	X	13		ip		☉		☉	☉
Lugo (Punto Centro)	18	3	13		ip	7.4	☉	☉	☉	☉
Santiago de Compostela (A)	17	8	13		3	7.9	☉	☉	☉	☉
Pontevedra	18	13	14		5	8.5	☉		☉	☉
Vigo (A)	17	9	14		4	8.1	☉	☉	☉	☉
Orense	15	9	14			4.3	☉		☉	☉
Ponferrada	13	4	10			7.2	☉		☉	☉
Asturias (A)	18	10	18			8.0	☉		☉	☉
Gijón	17	8	15			8.2	☉		☉	☉
Sa o Oviedo (A)	18	10	16			8.7	☉	☉	☉	☉
Santander	17	11	16			7.9	☉	☉	☉	☉
Bilbao (A)	20	11	19			8.3	☉		☉	☉
San Sebastian/Igueldo	17	12	19			8.7	☉		☉	☉
San Sebastian (A)										
León (A)	14	4	9			9.0	☉		☉	☉
Zamora	8	3	6	ip		0.0	☉		☉	☉
Palencia	9	2	7			0.0	☉		☉	☉
Burgos (A)	14	-2	11			7.7	☉	☉	☉	☉
Burgos	14	2	8			7.5	☉		☉	☉
Valladolid (A)	14	2	7			3.0	☉		☉	☉
Valladolid	13	4	6			2.7	☉	☉	☉	☉
Soria	17	0	13			7.9	☉		☉	☉
Salamanca (A)	15	2	11			5.8	☉		☉	☉
Avila	15	8	12			8.7	☉		☉	☉
Segovia	16	5				9.4	☉		☉	☉
Navacerrada	14	7	10			8.5	☉		☉	☉
Madrid/Barajas	16	1	13			5.1	☉	☉	☉	☉
Madrid (Cdad. Universitaria)	16	2	14			5.6	☉	☉	☉	☉
Guadalajara										
Toledo	10	2	7			0.0	☉		☉	☉
Cuenca	19	1	16			7.5	☉		☉	☉
Molina de Aragón	17	-4	14			6.2	☉		☉	☉
Ciudad Real	12	2	10			2.5	☉	☉	☉	☉
Albacete (A)	14	3	17			5.5	☉	☉	☉	☉
Cáceres	18	10	16				☉		☉	☉
Badajoz (A)	18	7	14			4.1	☉		☉	☉
Vitoria (A)	13	6	11			3.6	☉		☉	☉
Logroño	18	1	9			8.8	☉		☉	☉
Logroño (A)	18	4	9			8.5	☉	☉	☉	☉
Pamplona		2	13			8.6			☉	☉
Huesca (A)	13	6	14			7.8	☉		☉	☉
Daroca	17	0	14			7.2	☉		☉	☉
Zaragoza (A)	17	4	11			9.3	☉	☉	☉	☉
Zaragoza	17	2	10						☉	☉
Calamocha	16	-3	13			7.4	☉		☉	☉
Teruel	16	-2	13				☉		☉	☉
Lérida	14	2	9			8.6	☉		☉	☉
Gerona (A)	17	2	17			9.0	☉	☉	☉	☉
Barcelona										
Barcelona (A)	19	8	17				☉	☉	☉	☉
Reus (A)	18	5	17			9.3	☉	☉	☉	☉
Tarragona	22	9				7.2	☉		☉	☉
Tortosa	21	6	19			8.4	☉		☉	☉

SIMBOLOS UTILIZADOS EN LOS CUADROS DE METEOROS SIGNIFICATIVOS

- ☉ Llovizna
- ☉ Nebolina
- ☉ Relámpagos
- ☉ Granizo
- ☉ Despejado
- ☉ Nuboso
- ☉ NW 30 nudos
- ☉ NE 35 nudos
- ☉ Lluvia
- ☉ Niebla
- ☉ Tormenta
- ☉ Nieve
- ☉ Poco nuboso
- ☉ Cubierto
- ☉ SW 50 nudos
- ☉ SE 65 nudos

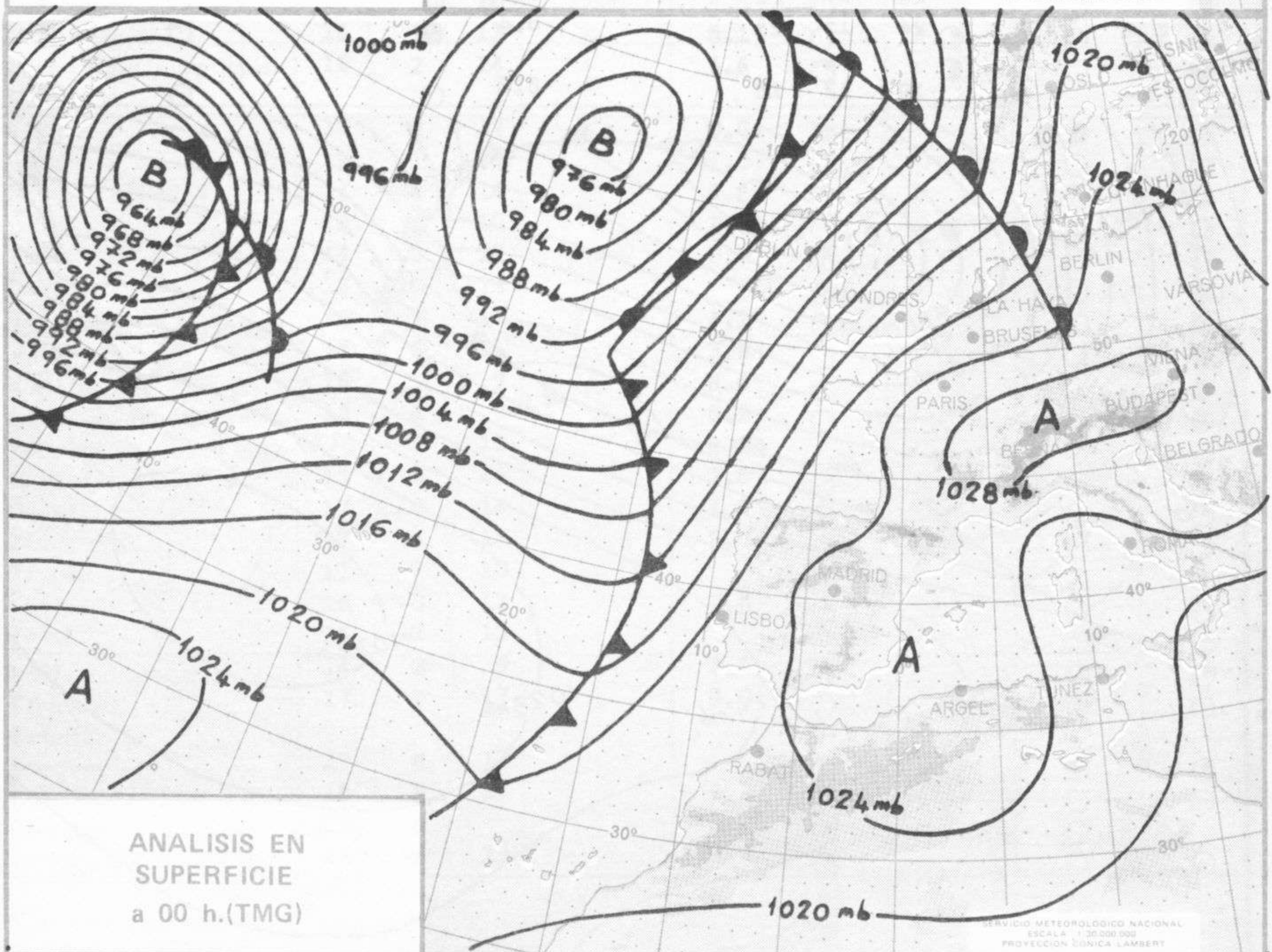
Estaciones	Temperaturas (°C)			Precipitación (l/m ²)		Horas de sol ayer	Meteoros significativos			
	Máxima de ayer	Mínima de hoy	12 horas de hoy	06 ayer a 06 hoy	Hoy 06-12		18 horas de ayer	00 horas de hoy	06 horas de hoy	12 horas de hoy
Castellón de la Plana		8	17			9.1	○		○	○
Valencia (A)	20	5	17			8.5	○	○	○	○
Valencia	21	8				9.0	○			
Alicante (A)	21	7	19			9.0	○	☉	☉	☉
Alicante	21	7				8.7	○			
Murcia (A)	23	4	16			9.0	○		○	○
Murcia	24	7	18			9.1	○			
Cartagena	20	13	17				○			
San Javier	19	5	17			7.6	☉		○	☉
Sevilla (A)	23	8	18			9.4	☉	○	○	☉
Córdoba (A)	22	7	16			9.3	○	○	○	☉
Jaén	17	7	16			7.6	○		○	☉
Granada (A)	22	3	14			7.6	○	○	○	☉
Huelva	23	12	14			9.4	☉		☉	☉
Jerez de la Frontera (A) ...	23		20				☉	○		☉
Cádiz										
San Fernando			21							☉
Tarifa	19	16				6.3	☉		☉	☉
Málaga (A)	21	9				8.9	○		○	☉
Almería (A)	23	11	20			8.8	○	☉	○	☉
Palma de Mallorca (A)	20	3	19			8.6	☉	○	○	○
Mahón (A)	17	10	18			7.8	○	○	☉	☉
Ibiza (A)	20	11	19			8.2	○	○	☉	☉
Santa Cruz de Tenerife (A)...	20	12	20			2.2	☉		○	○
Santa Cruz de Tenerife	24	17	23			6.5	☉		○	☉
Las Palmas (A)	22	17	23			6.5	☉	●	☉	☉
Fuerteventura (A)	23	17	22			7.8	☉		☉	☉
Lanzarote (A)	24	15	25			6.4	☉		☉	☉
Ceuta										
Melilla	19	12	18			8.8	☉		○	☉





TOPOGRAFIA DE LA SUPERFICIE DE 500 mb. a 00 h. (T.M.G.)

SERVICIO METEOROLÓGICO NACIONAL
ESCALA 1:30.000.000
PROYECCIÓN CÓNICA LAMBERT



ANÁLISIS EN SUPERFICIE a 00 h.(TMG)

SERVICIO METEOROLÓGICO NACIONAL
ESCALA 1:30.000.000
PROYECCIÓN CÓNICA LAMBERT