



BOLETIN METEOROLOGICO DIARIO

MADRID, JUEVES 25 de SEPTIEMBRE de 1.980. Núm. 269.

Sec. de Publicaciones del Instituto Nacional de Meteorología, Ciudad Universitaria, Apartado de Correos 285, Madrid (España)
Teléf.: *(341) (91) 244 35 00 - Fonometeo Madrid (información local zona Centro): 094 - Fonometeo España: (91) 232 69 40

TIEMPO PASADO (de 12 horas de ayer a 12 horas, T.M.G., de hoy):

Nubosidad y precipitaciones: Durante las últimas 24 horas se han registrado precipitaciones inapreciables en Santa Cruz de Tenerife y Almería y capas de nubes bajas en Galicia y Cantábrico y nubosidad variable en puntos del litoral mediterráneo y Canarias.

Vientos fuertes: Se ha registrado levante fuerte en el Estrecho.

Temperaturas destacables: Los valores medios han sido superiores a los normales en general, en los cuadrantes noroeste, suroeste y sureste y normales en el resto. Las máximas de ayer oscilaron entre 33^º en Badajoz y Sevilla y 20^º en La Coruña y las mínimas de hoy han estado comprendidas entre 7^º en Vitoria y 21^º en Almería.

PRONOSTICO PARA MAÑANA:

En el Cantábrico algunas neblinas o nubes bajas matinales y poco nuboso durante el resto del día. En las demás regiones cielo poco nuboso o despejado con algunas nieblas en las cabeceras del Ebro y del Duero.

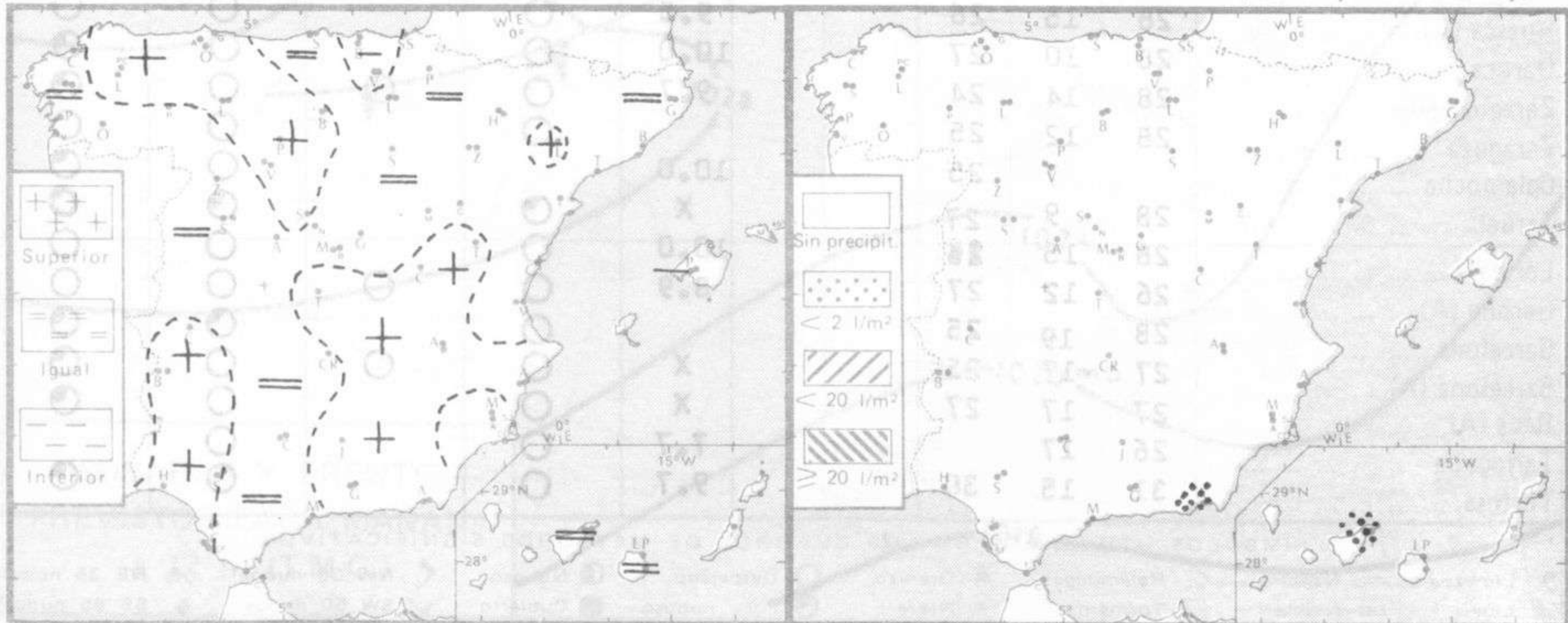
TENDENCIA PARA LOS DIAS 27 y 28.

Día 27: En Galicia lluvias débiles o lloviznas preferentemente en la costa atlántica. Aumento de la nubosidad en el Cantábrico occidental y Duero. Poco nuboso en las demás regiones con nieblas en el alto Ebro.

Día 28: Muy nuboso con chubascos en las vertientes atlántica y cantábrica que posteriormente se extenderán a Aragón y Cataluña. Algo nuboso en las demás regiones. Descenso de las temperaturas.

NIVEL TERMICO RESPECTO AL NORMAL

AREAS CON PRECIPITACION (12 h. ayer a 12 h. hoy)

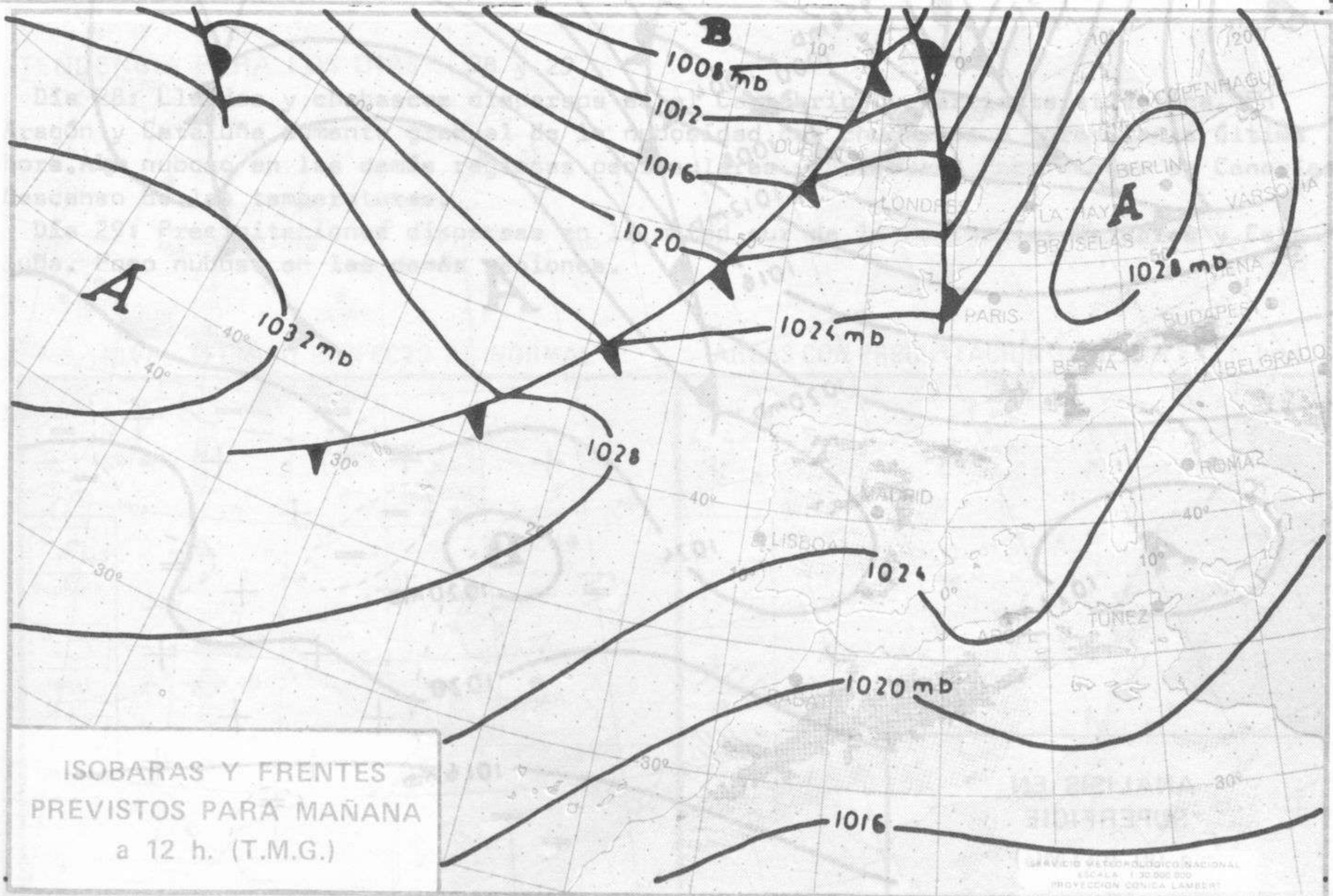


Estaciones	Temperaturas (°C)			Precipitación (l/m ²)		Horas de sol ayer	Meteoros significativos			
	Máxima de ayer	Mínima de hoy	12 horas de hoy	06 ayer a 06 hoy	Hoy 06-12		18 horas de ayer	00 horas de hoy	06 horas de hoy	12 horas de hoy
La Coruña	20	15	17	ip		3.5	☉	☉	☉	☉
Monteventoso	X	X	19				☉		☉	☉
Lugo (Punto Centro)	24	16	22			6.6	☉	●	☉	☉
Santiago de Compostela (A)	23	13	22			7.4	☉		☉	☉
Pontevedra	26	14	21			10.0	☉		☉	☉
Vigo (A)	24	15	21			9.6	☉	☉	☉	☉
Orense	23	14	19			7.7	☉		☉	☉
Ponferrada	25	12	21			9.7	☉		☉	☉
Asturias (A)	21	15	21			4.9	☉		☉	☉
Gijón	25	15	23			4.8	☉		☉	☉
Oviedo	23	16	21			4.1	☉	●	☉	☉
Santander	23	16	21			7.6	☉	☉	☉	☉
Bilbao (A)	24	11	23			9.4	☉		☉	☉
San Sebastian/Igueldo	21		19				☉		☉	☉
San Sebastian (A)							☉		☉	☉
León (A)	25	11	24			10.0	☉	☉	☉	☉
Zamora	26	9	23			10.0	☉		☉	☉
Palencia		11				11.4	☉		☉	☉
Burgos (A)	24	6	24			10.4	☉	●	☉	☉
Burgos	26	10	24			8.9	☉		☉	☉
Valladolid (A)	26	10	25			9.8	☉		☉	☉
Valladolid	28	11	24			9.3	☉	☉	☉	☉
Soria	26	9	25			8.4	☉		☉	☉
Salamanca (A)	25	9	24			10.1	☉	☉	☉	☉
Avila	25	10	24			8.8	☉		☉	☉
Segovia	25	14	26			10.6	☉		☉	☉
Navacerrada	19	13	19			8.9	☉		☉	☉
Madrid/Barajas	30	12	27			10.0	☉	☉	☉	☉
Madrid (Cdad.Universitaria)	29	15	27			10.4	☉	☉	☉	☉
Guadalajara	27	10				9.2	☉		☉	☉
Toledo	30	15	26			9.7	☉		☉	☉
Cuenca	29	11	27			8.2	☉		☉	☉
Molina de Aragón	27	5				9.7	☉		☉	☉
Ciudad Real	30	12	25			9.3	☉	☉	☉	☉
Albacete (A)	29	13	28			9.3	☉	☉	☉	☉
Cáceres	31	20	30				☉		☉	☉
Badajoz (A)	33	12	28			9.4	☉		☉	☉
Vitoria (A)	24	7	21			8.3	☉		☉	☉
Logroño	28	11	22			9.9	☉		☉	☉
Logroño (A)	29	11	23			9.7	☉	☉	☉	☉
Pamplona	27	9	23			9.7	☉		☉	☉
Huesca (A)	28	15	26			9.5	☉		☉	☉
Daroca	28	10	27			10.0	☉		☉	☉
Zaragoza (A)	28	14	24			9.7	☉	☉	☉	☉
Zaragoza	28	12	25				☉		☉	☉
Calamocha		7	25			10.0			☉	☉
Teruel	28	9	27			X	☉		☉	☉
Lérida	28	15	26			10.0	☉		☉	☉
Gerona (A)	26	12	27			8.9	☉	☉	☉	☉
Barcelona	28	19	25				☉		☉	☉
Barcelona (A)	27	17	25			X	☉	☉	☉	☉
Reus (A)	27	17	27			X	☉		☉	☉
Tarragona	26	17				7.7	☉		☉	☉
Tortosa	31	15	30			9.7	☉		☉	☉

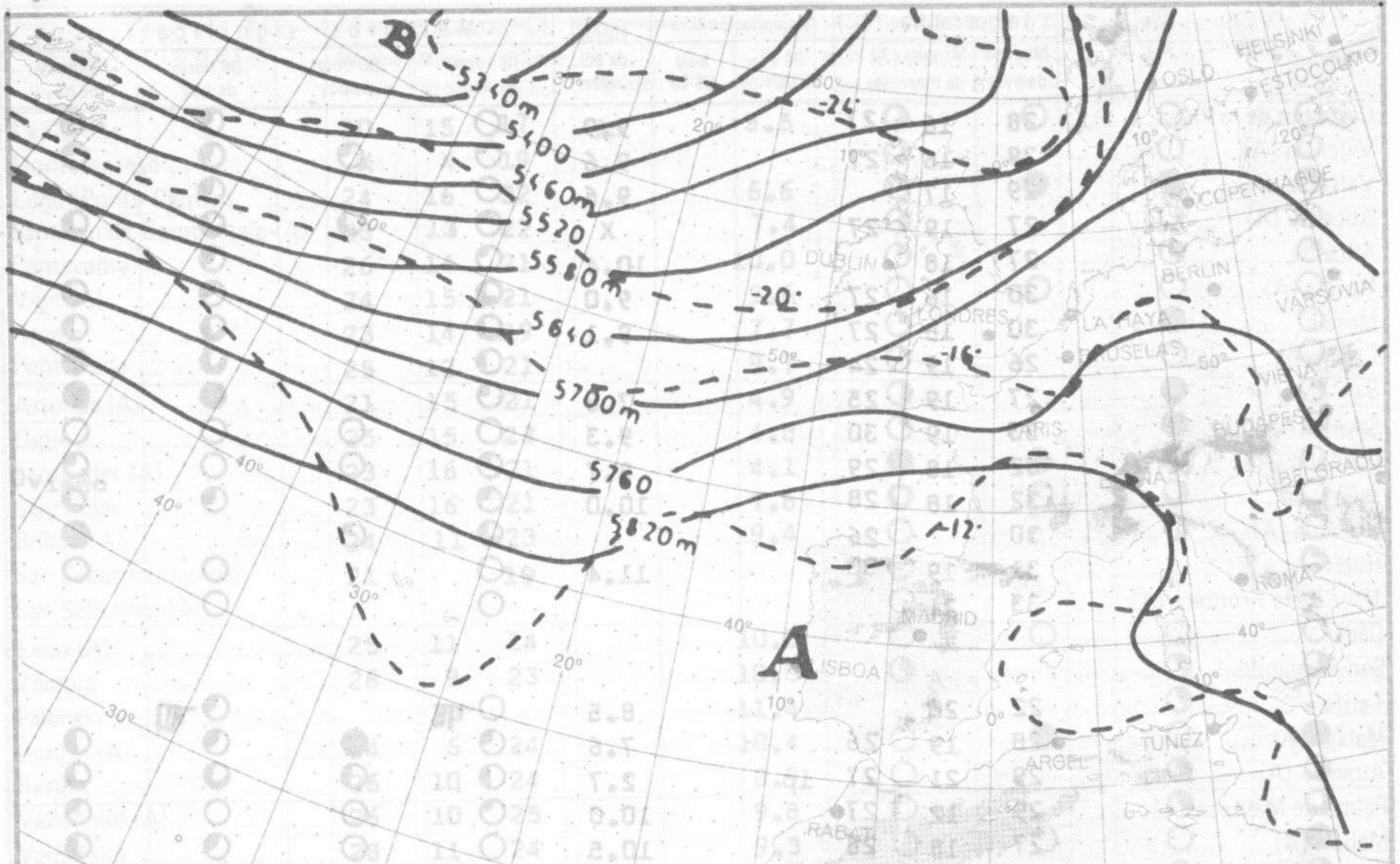
SIMBOLOS UTILIZADOS EN LOS CUADROS DE METEOROS SIGNIFICATIVOS

- ☉ Llovizna ☉ Nebulina ☉ Relámpagos ☉ Granizo ☉ Despejado ☉ Nuboso ☉ NW 30 nudos ☉ NE 35 nudos
- ☉ Lluvia ☉ Niebla ☉ Tormenta ☉ Nieve ☉ Poco nuboso ☉ Cubierto ☉ SW 50 nudos ☉ SE 65 nudos

Estaciones	Temperaturas (°C)			Precipitación (l/m ²)		Horas de sol ayer	Meteoros significativos			
	Máxima de ayer	Mínima de hoy	12 horas de hoy	06 ayer a 06 hoy	Hoy 06-12		18 horas de ayer	00 horas de hoy	06 horas de hoy	12 horas de hoy
Castellón de la Plana	28	16	27			9.9	○		○	○
Valencia (A)	29	16	27			9.6	○	○	○	○
Valencia	29	17				9.6	○		○	
Alicante (A)	27	19	27			X	○	○	○	○
Alicante	27	18				10.4	○		○	
Murcia (A)	30	16	27			9.0	○		○	○
Murcia	30	18	27			9.1	○		○	○
Cartagena	26	19	24				○		○	○
San Javier	27	19	25			7.8	○		○	○
Sevilla (A)	33	19	30			9.3	○	○	○	○
Córdoba (A)	32	18	29			8.7	○	○	○	○
Jaén	32	18	28			10.0	○		○	○
Granada (A)	30		26				○	○	○	○
Huelva	31	19	30			11.4	○		○	○
Jerez de la Frontera (A)	33	21					○		○	
Cádiz										
San Fernando										
Tarifa	22	20				8.5	○		○	○
Málaga (A)	28	19	26			7.6	○	○	○	○
Almería (A)	29	21	27	ip		2.7	○	○	○	○
Palma de Mallorca (A)	29	12	27			10.0	○	○	○	○
Mahón (A)	27	18	26			10.5	○	○	○	○
Ibiza (A)	29	17	27			9.2	○	○	○	○
Santa Cruz de Tenerife (A)	22	16	22			5.7	○	○	○	○
Santa Cruz de Tenerife	26	20	27	ip		7.4	○		○	○
Las Palmas (A)	25	22	25			10.1	○	○	○	○
Fuerteventura (A)	26	19	24			9.3	○	○	○	○
Lanzarote (A)	27	20	27			7.9	○	○	○	○
Ceuta	25	17				0.0	●		●	○
Melilla	26	23	26			2.1	●	●	●	○

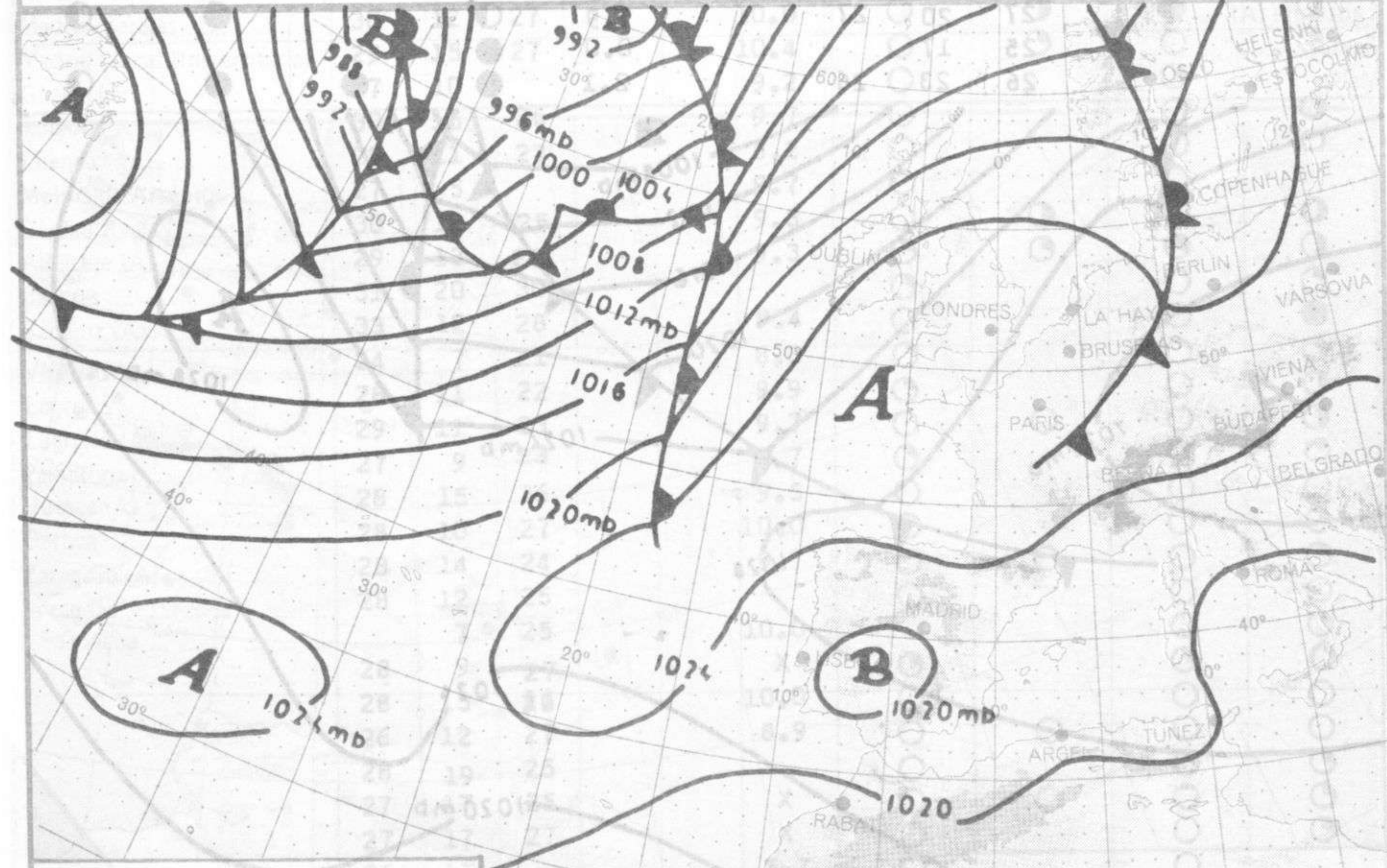


SERVICIO METEOROLÓGICO NACIONAL
 ESCALA 1:30 000 000
 PROYECCION CONICA LAMBERT



TOPOGRAFIA DE LA SUPERFICIE DE 500 mb. a 00 h. (T.M.G.)

SERVICIO METEOROLOGICO NACIONAL ESCALA 1:30.000.000 PROYECCION CONICA LAMBERT



ANALISIS EN SUPERFICIE a 00 h.(TMG)

SERVICIO METEOROLOGICO NACIONAL ESCALA 1:30.000.000 PROYECCION CONICA LAMBERT