



BOLETIN METEOROLOGICO DIARIO

MADRID, LUNES 26 de MAYO de 1.980. Núm. 147.

Sec. de Publicaciones del Instituto Nacional de Meteorología, Ciudad Universitaria, Apartado de Correos 285, Madrid (España)
Teléf.: *(341) (91) 244 35 00 - Fonometeo Madrid (información local zona Centro): 094 - Fonometeo España: (91) 232 69 40

TIEMPO PASADO (de 12 horas de ayer a 12 horas, T.M.G., de hoy):

Nubosidad y precipitaciones: Ayer tarde se registraron tormentas en ambas mesetas y Aragón, y lluvias o chubascos de distribución irregular en puntos de Galicia, Cantábrico, Cataluña y Levante. En las demás regiones hubo nubosidad variable. Durante la noche y mañana de hoy desaparecieron casi totalmente las tormentas, pero hubo lluvias o chubascos en el Cantábrico, Ebro y puntos dispersos del resto de la mitad norte peninsular y en Ibiza. Las cantidades más importantes recogidas en las 24 horas últimas fueron 23 litros por metro cuadrado en Huesca, 22 en Bilbao y 16 en Vitoria.

Vientos fuertes: No se han registrado.

Temperaturas destacables. Las máximas de ayer oscilaron entre los 26° de Córdoba y Málaga y los 13° de Avila. Hoy las mínimas han variado desde 6° en León, Soria y Salamanca hasta 16° en Almería. Las extremas de las capitales canarias fueron 25° y 19°.

PRONOSTICO PARA MAÑANA:

En el norte de Galicia, Cantábrico y cabecera del Ebro muy nuboso con chubascos. En las demás regiones peninsulares nubosidad variable, con chubascos y tormentas en el Duero, Centro, Aragón, Cataluña y Levante. En Baleares y Canarias intervalos nubosos con alguna precipitación débil local.

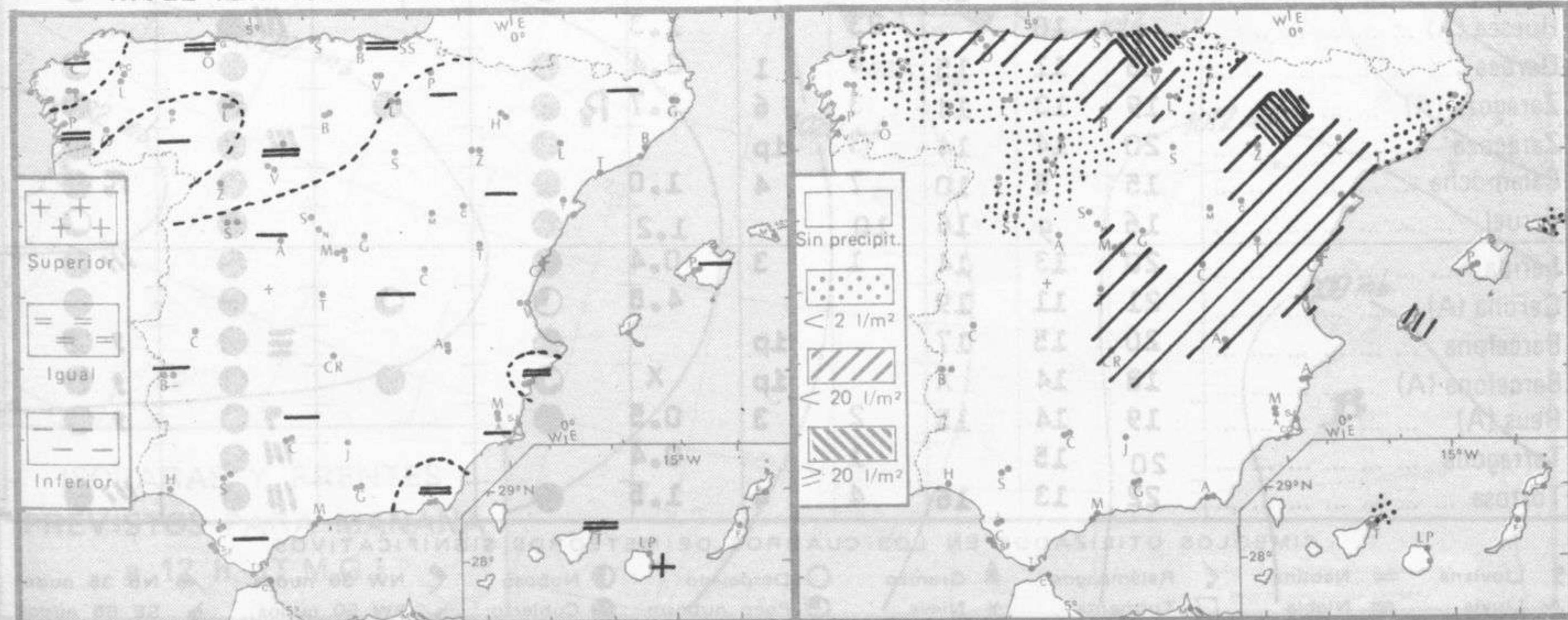
TENDENCIA PARA LOS DIAS 28 y 29.:

Día 28: Continuará con análogas características.

Día 29: En el norte de Galicia, Cantábrico y cabeceras del Duero y del Ebro nuboso con chubascos. En el resto de la mitad norte de la Península y Baleares nubosidad variable con chubascos dispersos. Intervalos nubosos al norte de Canarias. Poco nuboso en las demás regiones.

NIVEL TERMICO RESPECTO AL NORMAL

AREAS CON PRECIPITACION (12 h. ayer a 12 h. hoy)

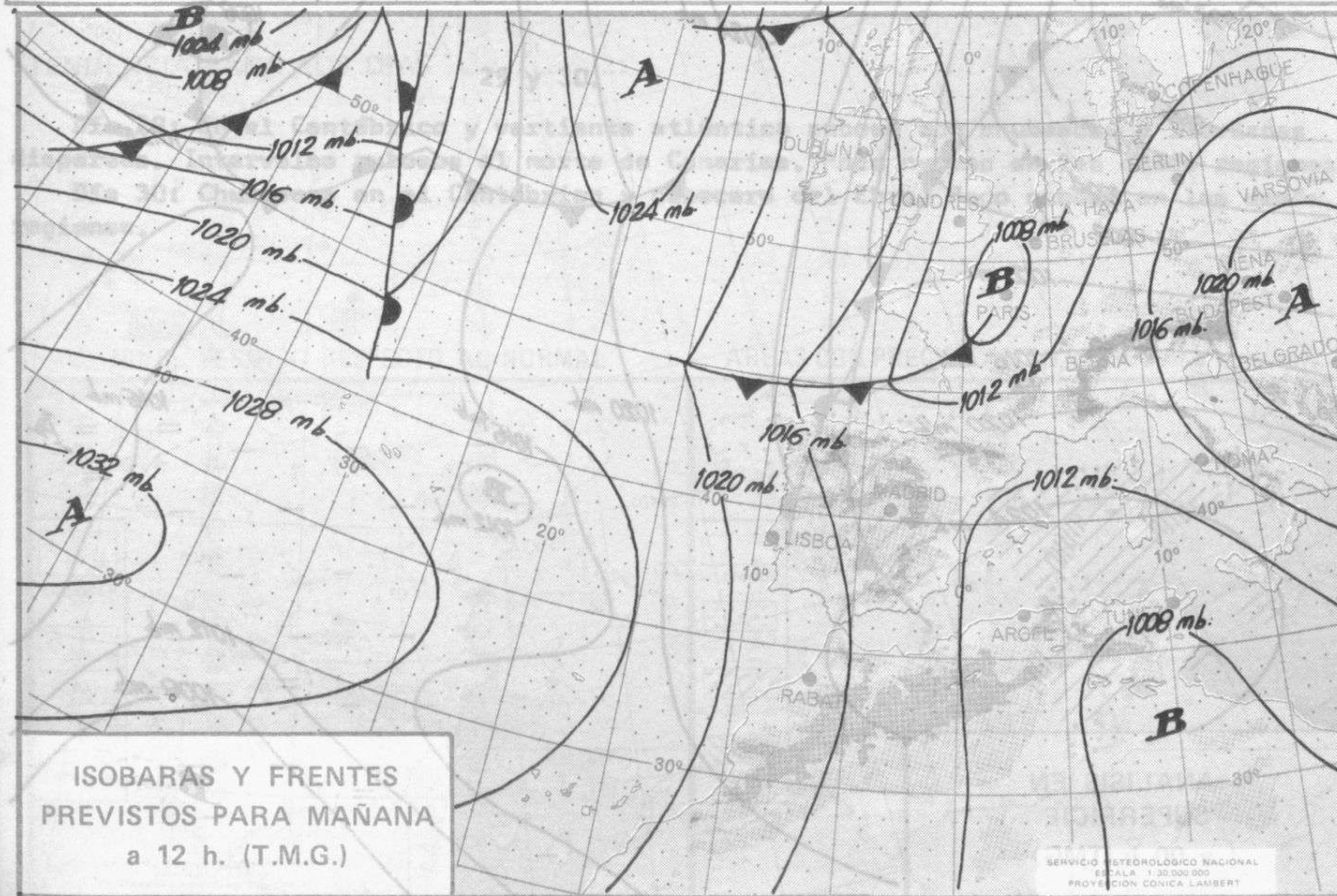


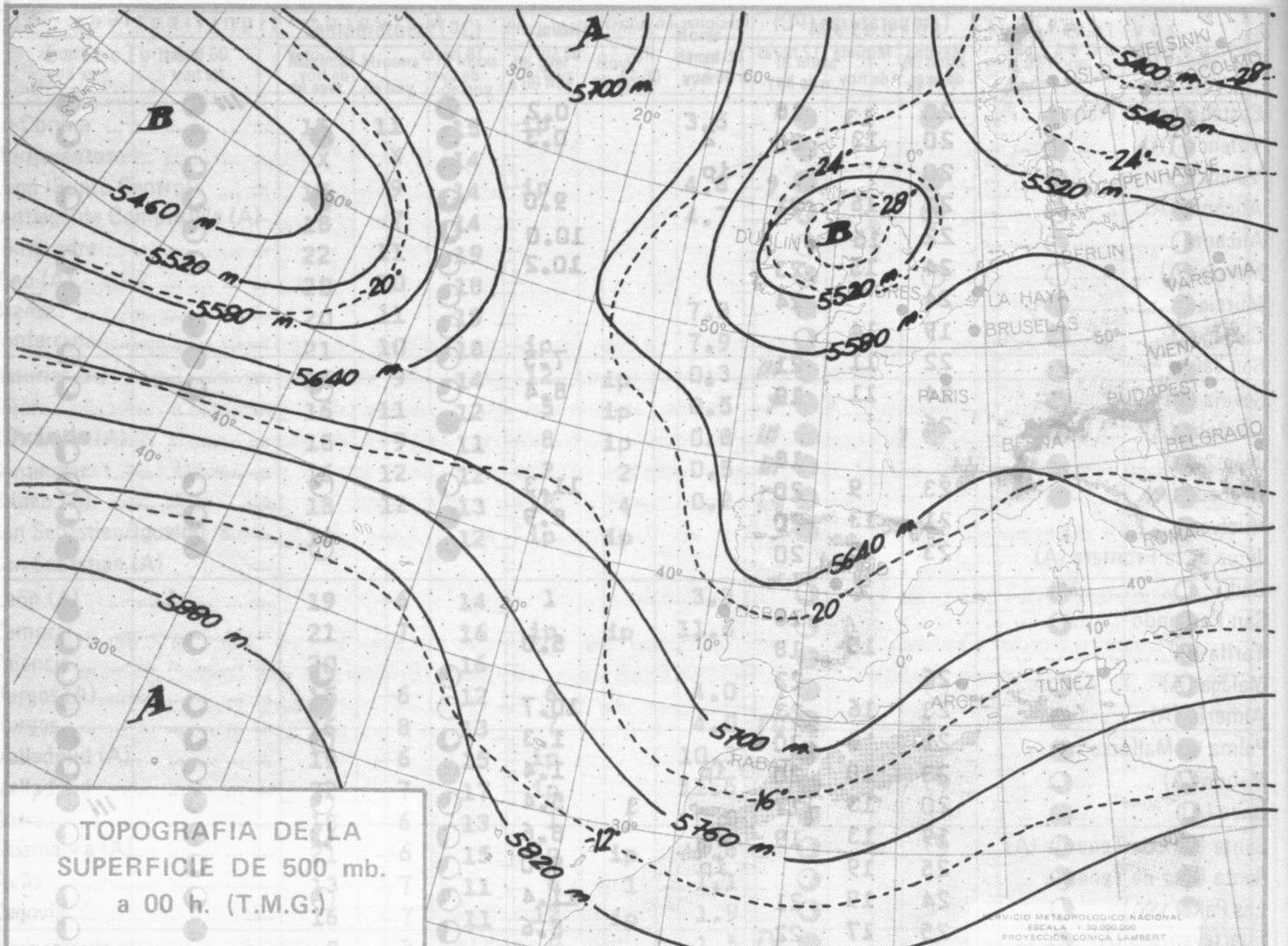
Estaciones	Temperaturas (°C)			Precipitación (l/m²)		Horas de sol ayer	Meteoros significativos			
	Máxima de ayer	Mínima de hoy	12 horas de hoy	06 ayer a 06 hoy	Hoy 06-12		18 horas de ayer	00 horas de hoy	06 horas de hoy	12 horas de hoy
La Coruña	15	11	15	ip		3.5	●	●	●	○
Monteventoso	X	X	14				●	●	●	○
Lugo (Punto Centro)	15	9	14	ip		4.6	●	●	●	○
Santiago de Compostela (A)	18	7	14			4.7	○	○	○	○
Pontevedra	22	11	19				○		○	○
Vigo (A)	20	10	18				○	○	○	○
Orense	20	11	19			7.8	●		●	●
Ponferrada	21	10	18	ip		7.9	○		●	○
Asturias (A)	15	9	14	12	ip	0.3	///	●	●	●
Gijón	16	11	12	5	ip	0.5	●	●	●	○
Oviedo (A)	15	9	11	8	ip	0.8	///	●	●	●
Santander	16	12	12	2	2	0.5	///		///	●
Bilbao (A)	18	12	13	18	4	0.2	R	●		///
San Sebastian/Igueldo	14		12	ip	ip		●			●
San Sebastian (A)										
León (A)	19	6	14	1		3.3	○	●	●	○
Zamora	21	7	16	ip	ip	11.6	○		○	●
Palencia	20		16				●		●	●
Burgos (A)	15	6	12	6		4.0	●	○	○	○
Burgos	16	8	13	7		4.0	R		●	●
Valladolid (A)	19	6	15	ip		10.3	●		●	●
Valladolid	22	7	17	ip		11.6	●	○	○	○
Soria	15	6	13	1	1	0.0	●		●	○
Salamanca (A)	21	6	15	ip	ip	9.8	○	○	○	///
Avila	13	7	11	6	1	1.1	○		○	●
Segovia	16	7	11	12	ip	1.9	○	○	○	///
Navacerrada	8	3		9		1.5	R	○	○	○
Madrid/Barajas	18	8	18	18		0.4	R	●	○	●
Madrid (Cdad. Universitaria)	17	8	17	14		1.4	●	●	○	●
Guadalajara		8	16			0.0			●	○
Toledo	18	9	18	5		2.8	R		●	○
Cuenca	16	8	15	16				○	○	○
Molina de Aragón										
Ciudad Real	22	9	16	6		7.9	///	///	●	○
Albacete (A)	19	8	16	15		3.3	●	///	○	●
Cáceres	21	8	19				○	///	●	○
Badajoz (A)	25	11	20			8.2	○	///	●	○
Vitoria (A)	18	10	11	2	15	2.3	●	///	●	○
Logroño	18	11	15	1		1.8	●	///	●	○
Logroño (A)	18	11	16	1	ip	3.1	○	●	///	○
Pamplona	20	10	13	10	2	3.0	●	///	●	○
Huesca (A)		10		23		1.3		///	●	○
Daroca	16	11	15	4	1	2.4	●		●	○
Zaragoza (A)	19	13	14	3	6	1.7	R	●	///	○
Zaragoza	20	14	14	3	ip		●	///	●	○
Calamocha	15	5	10	7	4	1.0	●		○	R
Teruel	16	9	16	10		1.2	●		○	○
Lérida	20	13	14	1	3	0.4	●		○	///
Gerona (A)	21	11	19			4.8	○	○	///	○
Barcelona	20	15	17		ip		●	///	●	○
Barcelona (A)	18	14	X		ip	X	○	●	///	○
Reus (A)	19	14	15	2	3	0.5	●	///	●	○
Tarragona	20	15		1		0.4		///	○	///
Tortosa	22	13	16	4	4	1.5	●	///	○	///

SIMBOLOS UTILIZADOS EN LOS CUADROS DE METEOROS SIGNIFICATIVOS

- 9 Llovizna = Neblina < Relámpagos ▲ Granizo ○ Despejado ● Nuboso ↙ NW 30 nudos ↘ NE 35 nudos
- /// Lluvia = Niebla ☒ Tormenta * Nieve ○ Poco nuboso ● Cubierto ✓ SW 50 nudos ↗ SE 65 nudos

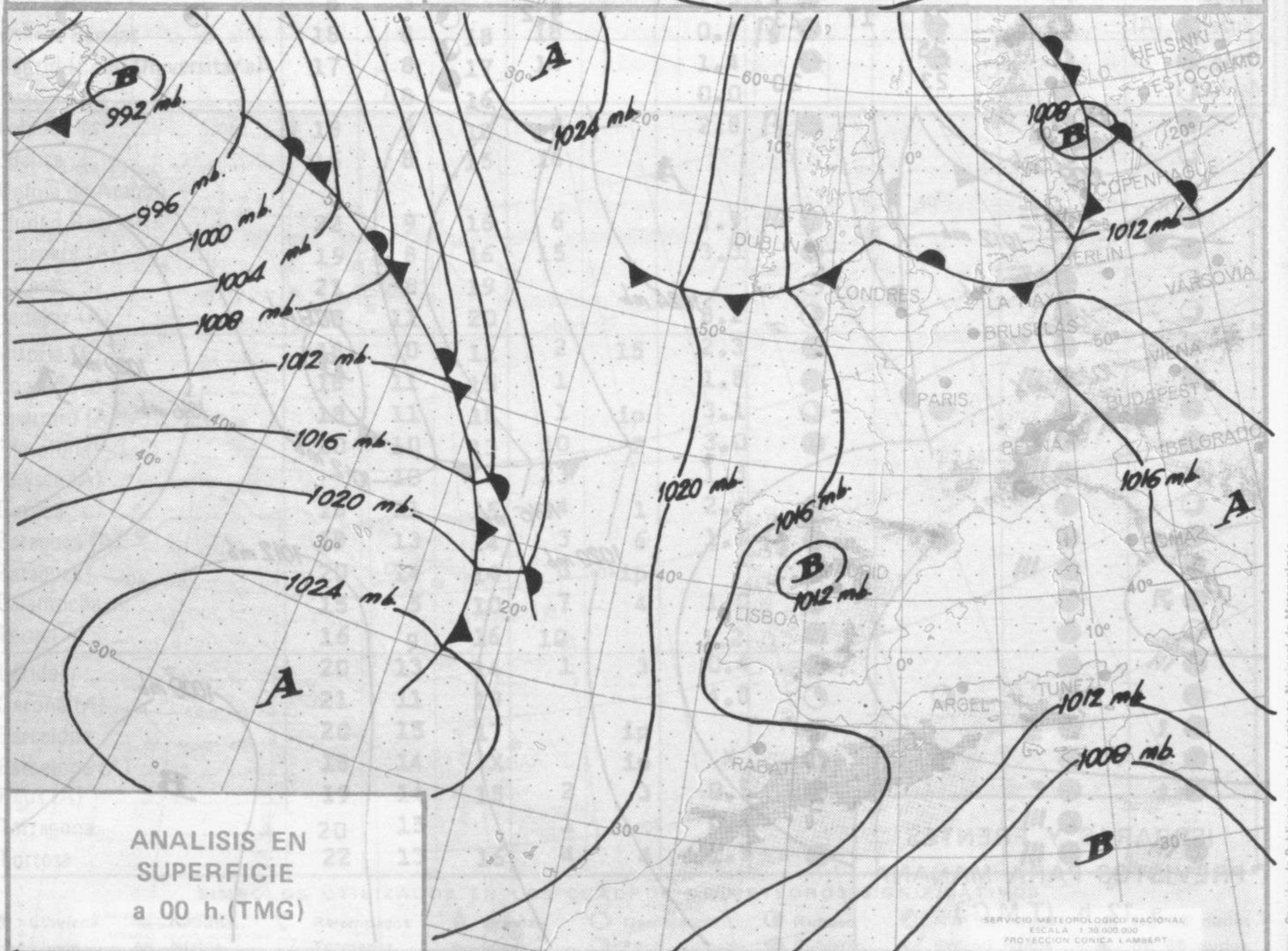
Estaciones	Temperaturas (°C)			Precipitación (l/m ²)		Horas de sol ayer	Meteoros significativos			
	Máxima de ayer	Mínima de hoy	12 horas de hoy	06 ayer a 06 hoy	Hoy 06-12		18 horas de ayer	00 horas de hoy	06 horas de hoy	12 horas de hoy
Castellón de la Plana ...	20	13	18			0.2	●		/// ●	●
Valencia (A) ...	20	13	20	2		0.3	●	●	●	○
Valencia ...	20			ip			●		○	
Alicante (A) ...	21	16	21			9.0	●	●	○	○
Alicante ...	22	15				10.0	●		○	
Murcia (A) ...	24	15	23			10.2	●		○	○
Murcia ...	24		24				●		○	●
Cartagena ...	19	14					●		○	
San Javier ...	22	11	21			7.5	●		○	○
Sevilla (A) ...	24	11	18			8.4	●	○	○	○
Córdoba (A) ...	26						●			
Jaén ...			18							○
Granada (A) ...	23	9	20			11.3	●	○	○	○
Huelva ...	21	13	20			8.9	●		○	○
Jerez de la Frontera (A) ...	23	13	20				●	○	○	○
Cádiz ...										
San Fernando ...			18							○
Tarifa ...		15	18			5.0			○	○
Málaga (A) ...	26		23				○	○	○	○
Almería (A) ...	23	16	23			10.7	○	○	○	○
Palma de Mallorca (A) ...	21	8	20			1.3	○	○	○	○
Mahón (A) ...	20	10	20	ip		1.4	●	○	○	○
Ibiza (A) ...	20	13	17		3	5.4	○	○	○	/// ●
Santa Cruz de Tenerife (A)...	19	13	19			8.6	○	○	○	○
Santa Cruz de Tenerife ...	25	19		ip		8.0	○		○	○
Las Palmas (A) ...	24	19	21			11.4	○	○	○	○
Fuerteventura (A) ...	25	17	22			8.6	○		○	○
Lanzarote (A) ...	24	17	23			9.2	○		○	○
Ceuta ...	25						○			○
Melilla ...	23		20				●			○





TOPOGRAFIA DE LA SUPERFICIE DE 500 mb. a 00 h. (T.M.G.)

SERVICIO METEOROLÓGICO NACIONAL
ESCALA 1:30.000.000
PROYECCIÓN CÓNICA LAMBERT



ANÁLISIS EN SUPERFICIE a 00 h. (TMG)

SERVICIO METEOROLÓGICO NACIONAL
ESCALA 1:30.000.000
PROYECCIÓN CÓNICA LAMBERT