



BOLETIN METEOROLOGICO DIARIO

MADRID, MIERCOLES 16 de ENERO de 1.980. Núm. 16.

Sec. de Publicaciones del Instituto Nacional de Meteorología, Ciudad Universitaria, Apartado de Correos 285, Madrid (España)
Teléf.: *(341) (91) 244 35 00 - Fonometeo Madrid (información local zona Centro): 094 - Fonometeo España: (91) 232 69 40

TIEMPO PASADO (de 12 horas de ayer a 12 horas, T.M.G., de hoy):

Nubosidad y precipitaciones: Se han registrado precipitaciones en Andalucía, Extremadura, norte de Galicia, Baleares, Levante y puntos muy aislados del Duero, Centro, Cataluña y Canarias. En ocasiones han tenido tormentas en comarcas del bajo Guadalquivir. Destacan 46 litros por metro cuadrado medidos en San Fernando, 33 en Jerez de la Frontera, 29 en Sevilla, 23 en Córdoba y 18 en Málaga. Han tenido nieblas densas en el Duero. Fuera de esto, la nubosidad ha sido escasa en el resto de España.

Vientos fuertes: Rachas del sur y del suroeste en el bajo Guadalquivir y región del Estrecho.

Temperaturas destacables: Los valores medios han sido inferiores a los normales en todas las regiones, excepto en Extremadura y Andalucía occidental, donde han sido normales. Las máximas de ayer están comprendidas entre 15^º en Castellón, Huelva y Valencia y 3^º bajo cero en Palencia y las mínimas de hoy oscilan de 8^º bajo cero en León, Avila y Teruel a 10^º en Huelva.

PRONOSTICO PARA MAÑANA:

En el área mediterránea y Aragón muy nuboso con chubascos y lluvias intermitentes. En Extremadura, Andalucía occidental y Castilla la Nueva y áreas del Duero, nuboso con chubascos dispersos. En las demás regiones peninsulares cielo poco nuboso. Las precipitaciones serán de nieve en alturas superiores a los 700 metros. Nuevo descenso de la temperatura. En Canarias intervalos nubosos con algunas precipitaciones locales.

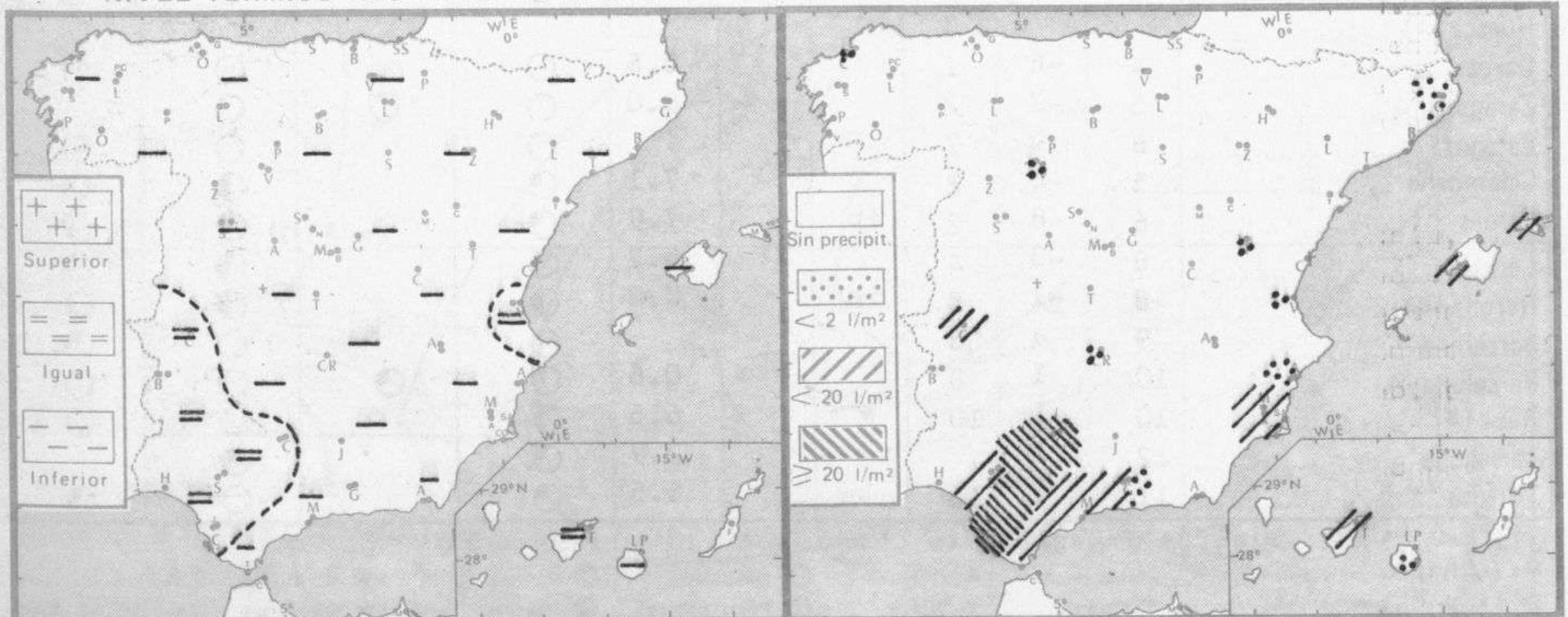
TENDENCIA PARA LOS DIAS 18 y 19:

Día 18: En Galicia, Cantábrico y Duero poco nuboso con algunas nieblas. En las demás regiones nubosidad variable con chubascos dispersos, que serán de nieve en alturas superiores a los 700 metros.

Día 19: Chubascos en Baleares y puntos de Cataluña. Poco nuboso en las demás regiones.

NIVEL TERMICO RESPECTO AL NORMAL

AREAS CON PRECIPITACION (12 h. ayer a 12 h. hoy)

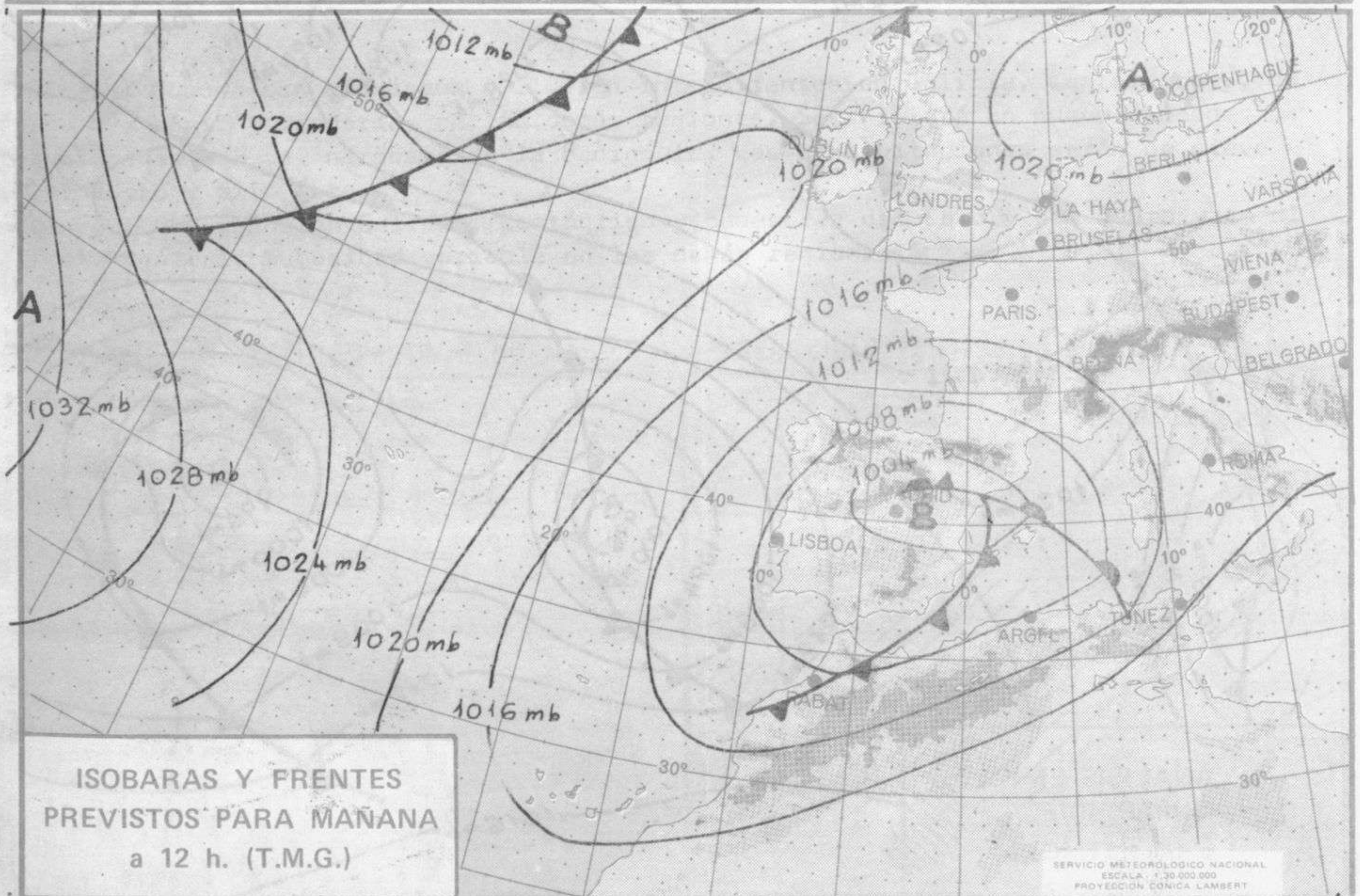


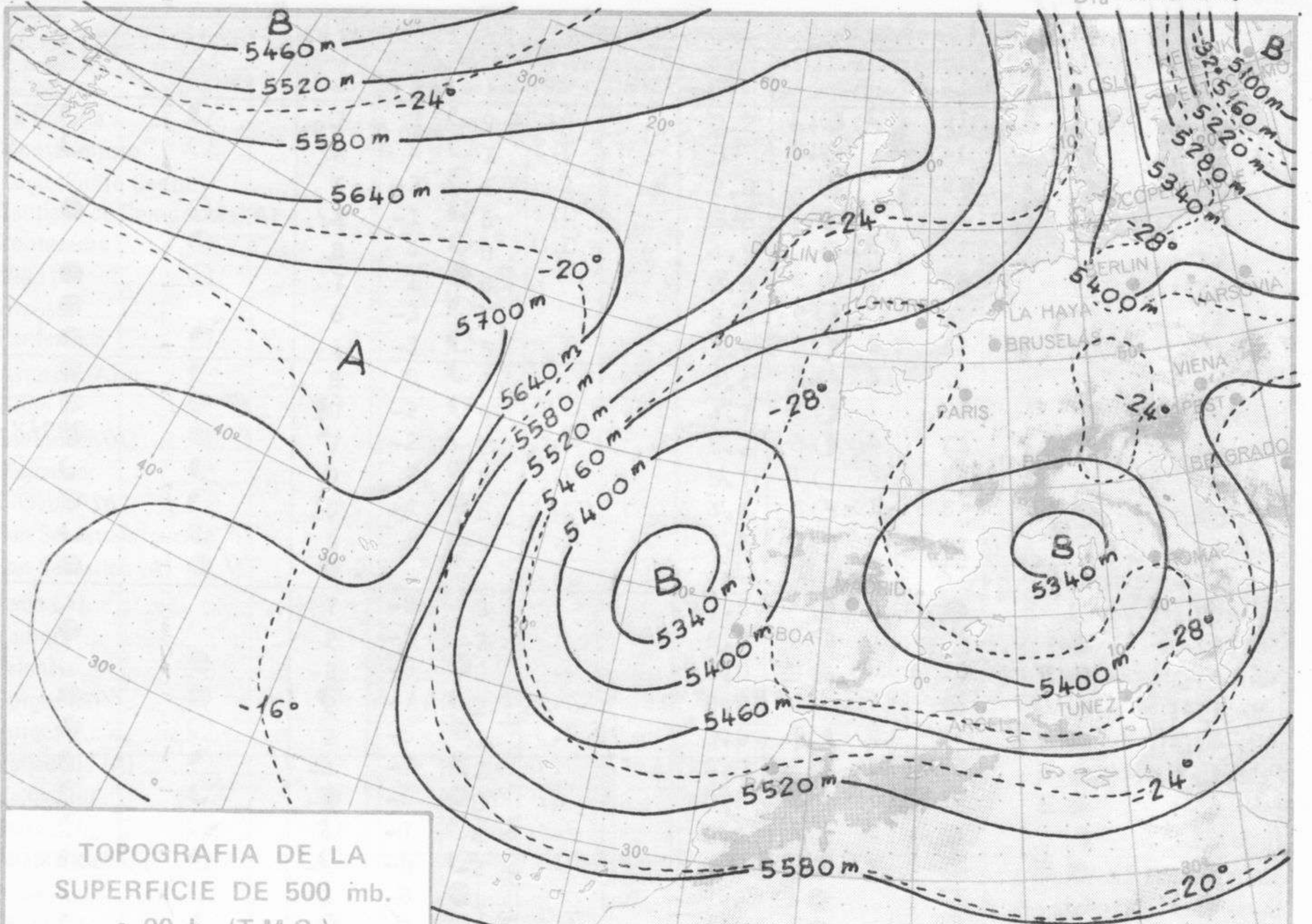
Estaciones	Temperaturas (°C)			Precipitación (l/m ²)		Horas de sol ayer	Meteoros significativos			
	Máxima de ayer	Mínima de hoy	12 horas de hoy	06 ayer a 06 hoy	Hoy 06-12		18 horas de ayer	00 horas de hoy	06 horas de hoy	12 horas de hoy
La Coruña	7	3	9	ip		0.2	☉	☉	☉	☉
Monteventoso	X	X	7	1			☉		☉	☉
Lugo (Punto Centro)	6	-2	6			2.8	☉	☉	☉	☉
Santiago de Compostela (A)	X	-1	6			0.6	☉		☉	☉
Pontevedra	8	4	8			4.5	☉		☉	☉
Vigo (A)	7	1	8			2.8	☉	☉	☉	☉
Orense	6	-3	1			2.0	☉		☉	☉
Ponferrada	5	-3	5			5.9	☉		☉	☉
Asturias (A)	8	0	7			4.4	☉		☉	☉
Gijón	10	-2	9			4.7	☉		☉	☉
Oviedo										
Santander (A)	7	-2	2			5.2	☉	☉	☉	☉
Santander	9	2	7			5.7	☉	☉	☉	☉
Bilbao (A)	9	-4	6			4.8	☉		☉	☉
San Sebastian/Igueldo	5	1	5			5.2	☉		☉	☉
San Sebastian (A)										
León (A)	7	-8	3			7.5	☉	☉	☉	☉
Zamora	2	-5	-2			6.8	☉	☉	☉	☉
Palencia	-3	-5	0			0.0	☉	☉	☉	☉
Burgos (A)	2	-7	2			3.0	☉	☉	☉	☉
Burgos	2	-5	1			3.3	☉	☉	☉	☉
Valladolid (A)	-4	-7	-2			0.0	☉	☉	☉	☉
Valladolid	-2	-6	0	ip		0.0	☉	☉	☉	☉
Soria	4	-7	4			6.1	☉	☉	☉	☉
Salamanca (A)	-1	-5	-2			0.8	☉	☉	☉	☉
Avila	3	-8	-1			7.2	☉	☉	☉	☉
Segovia	3	-3	2		X	5.8	☉	☉	☉	☉
Navacerrada	-1	-7				7.3	☉	☉	☉	☉
Madrid/Barajas	10	-5	3			7.6	☉	☉	☉	☉
Madrid (Cdad.Universitaria)	10	-4	3			8.0	☉	☉	☉	☉
Guadalajara	8	-3				7.9	☉	☉	☉	☉
Toledo	9	-2	1		ip	6.8	☉	☉	☉	* ☉
Cuenca	7	-5	1			6.1	☉	☉	☉	☉
Molina de Aragón		-9	2			8.3	☉	☉	☉	☉
Ciudad Real	9	-1	2		1	4.3	☉	☉	☉	☉
Albacete (A)	4	0	3	2		3.4	☉	☉	☉	☉
Cáceres	10	5	4	1	8		☉	☉	☉	☉
Badajoz (A)	12	5	10	4	5	8.6	☉	☉	☉	☉
Vitoria (A)	6	-7	-1				☉	☉	☉	☉
Logroño	5	-3	3			7.0	☉	☉	☉	☉
Logroño (A)	X	X	3			8.3	☉	☉	☉	☉
Pamplona	5	-4	5			6.9	☉	☉	☉	☉
Huesca (A)			3				☉	☉	☉	☉
Daroca	4	-6	1			5.6	☉	☉	☉	☉
Zaragoza (A)	5	-2				8.0	☉	☉	☉	☉
Zaragoza	8	0	7				☉	☉	☉	☉
Calamocha	5	-8	2			7.1	☉	☉	☉	☉
Teruel	6	-8	2	ip		7.9	☉	☉	☉	☉
Lérida	8	-3	4			8.2	☉	☉	☉	☉
Gerona (A)	8	-1	8	ip		0.0	☉	☉	☉	☉
Barcelona	9	4	8				☉	☉	☉	☉
Barcelona (A)	10	1	8			0.6	☉	☉	☉	☉
Reus (A)	10	-1	10			6.5	☉	☉	☉	☉
Tarragona	12	1				2.9	☉	☉	☉	☉
Tortosa	11	6	13			5.5	☉	☉	☉	☉

SIMBOLOS UTILIZADOS EN LOS CUADROS DE METEOROS SIGNIFICATIVOS

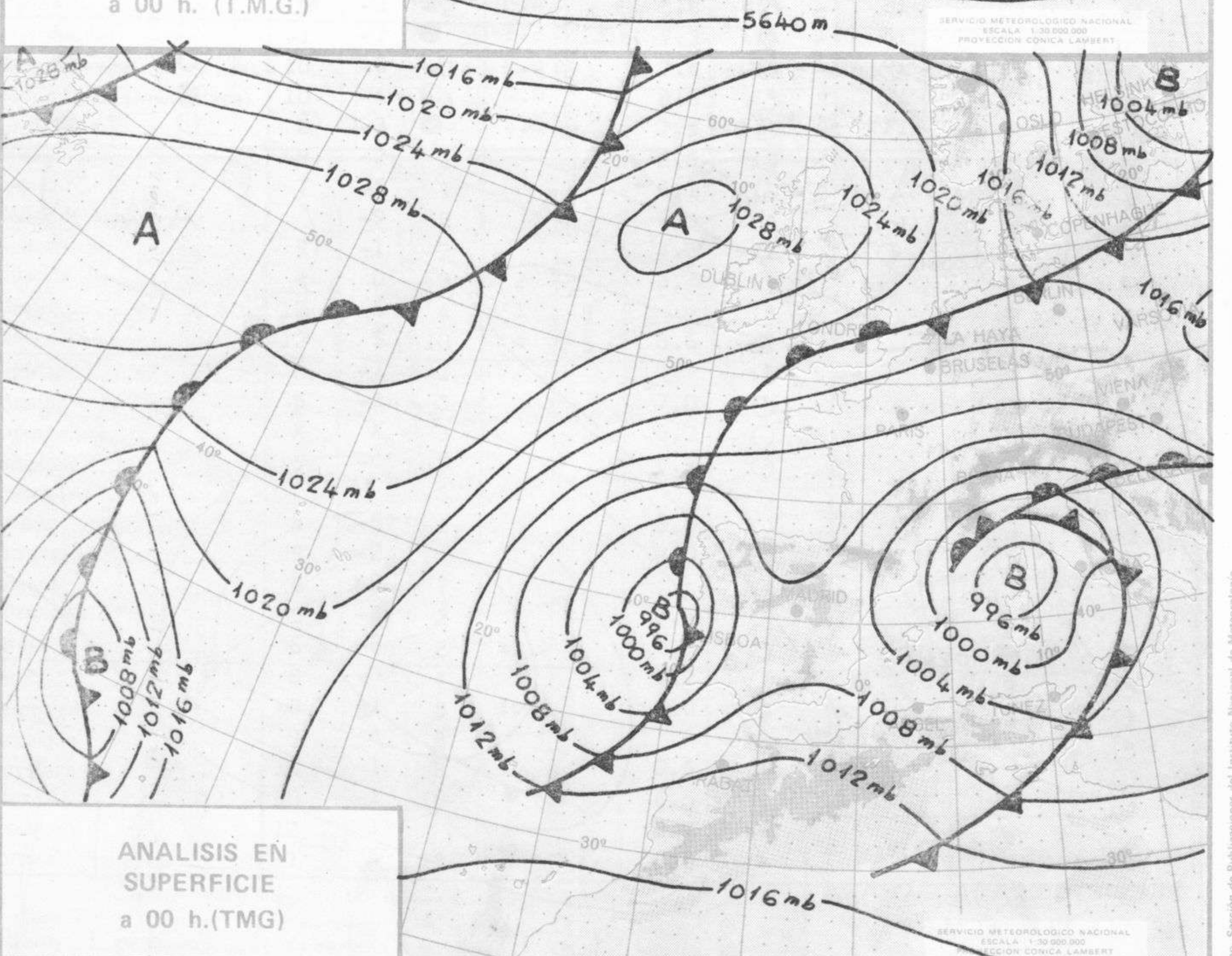
- ☉ Llovizna
- ☉ Despejado
- ☉ Nuboso
- ☉ NW 30 nudos
- ☉ NE 35 nudos
- ☉ Lluvia
- ☉ Poco nuboso
- ☉ Cubierto
- ☉ SW 50 nudos
- ☉ SE 65 nudos
- ☉ Neblina
- ☉ Tormenta
- ☉ Granizo
- ☉ Nieve

Estaciones	Temperaturas (°C)			Precipitación (l/m ²)		Horas de sol ayer	Meteoros significativos			
	Máxima de ayer	Mínima de hoy	12 horas de hoy	06 ayer a 06 hoy	Hoy 06-12		18 horas de ayer	00 horas de hoy	06 horas de hoy	12 horas de hoy
Castellón de la Plana	15	1	13			5.3	☉		☉	☉
Valencia (A)	14	4	12	ip		5.1	☉	☉	☉	☉
Valencia	15						☉			
Alicante (A)	11	6	11	ip		0.3	☉	☉	☉	☉
Alicante	12	6				0.0	☉		☉	
Murcia (A)	11	1	8	9			☉		☉	☉
Murcia	11		9	1			☉		☉	☉
Cartagena	11	8	10	5			☉		☉	☉
San Javier	12	2	10	8			☉		☉	☉
Sevilla (A)	13	7	9	8	21	5.4	☉	☉	☉	☉
Córdoba (A)	13	4	6	1	22	4.5	☉	☉	☉	☉
Jaén	8	2	7	1		0.0	☉		☉	☉
Granada (A)	8	-1	8	1	ip	0.0	☉	☉	☉	☉
Huelva	15	10	13	15	2	8.5	☉		☉	☉
Jerez de la Frontera (A) ...	12	8	10	12	21		☉	☉	☉	☉
Cádiz										
San Fernando			12		46					☉
Tarifa	11	10		8		3.0	☉		☉	☉
Málaga (A)	14	4	9		18	4.7	☉	☉	☉	☉
Almería (A)	14	5	12	ip		2.3	☉	☉	☉	☉
Palma de Mallorca (A)	12	0	13	2		0.7	☉	☉	☉	☉
Mahón (A)	11	6	12	10		X	☉	☉	☉	☉
Ibiza (A)	11	5	13	3		0.4	☉	☉	☉	☉
Santa Cruz de Tenerife (A)...	15	8	15	8		3.3	☉	☉	☉	☉
Santa Cruz de Tenerife	20		19	2			☉		☉	☉
Las Palmas (A)	18	11	20	1		4.5	☉	☉	☉	☉
Fuerteventura (A)	18	11	17		ip	5.1	☉	☉	☉	☉
Lanzarote (A)	19	12	20			6.9	☉	☉	☉	☉
Ceuta	11	6		1		0.0	☉	☉	☉	☉
Melilla	14	5	13			6.4	☉	☉	☉	☉





SERVICIO METEOROLOGICO NACIONAL
 ESCALA 1:30 000 000
 PROYECCION CONICA LAMBERT



SERVICIO METEOROLOGICO NACIONAL
 ESCALA 1:30 000 000
 PROYECCION CONICA LAMBERT