



BOLETIN METEOROLOGICO DIARIO

MADRID, JUEVES 27 de SEPTIEMBRE de 1.979. Núm. 270.

Sec. de Publicaciones del Instituto Nacional de Meteorología, Ciudad Universitaria, Apartado de Correos 285, Madrid (España)
Teléf.: *(341) (91) 244 35 00 - Fonometeo Madrid (información local zona Centro): 094 - Fonometeo España: (91) 232 69 40

TIEMPO PASADO (de 12 horas de ayer a 12 horas, T.M.G., de hoy):

Nubosidad y precipitaciones: Ha habido nieblas o neblinas, durante la mañana de hoy, en el Cantábrico, alto Ebro y puntos al lado del norte de Galicia. En Levante Sudeste y Baleares, han tenido intervalos nubosos con chubascos débiles en Alicante. En el resto de España el cielo ha permanecido poco nuboso en general.

Vientos fuertes: Rachas de levante en el Estrecho.

Temperaturas destacables: Las máximas de ayer oscilaron desde los 31^º de Sevilla y los 17^º de San Sebastián y las mínimas de hoy están comprendidas entre los 5^º de Valladolid y los 17^º de Almería y Cáceres.

PRONOSTICO PARA MAÑANA:

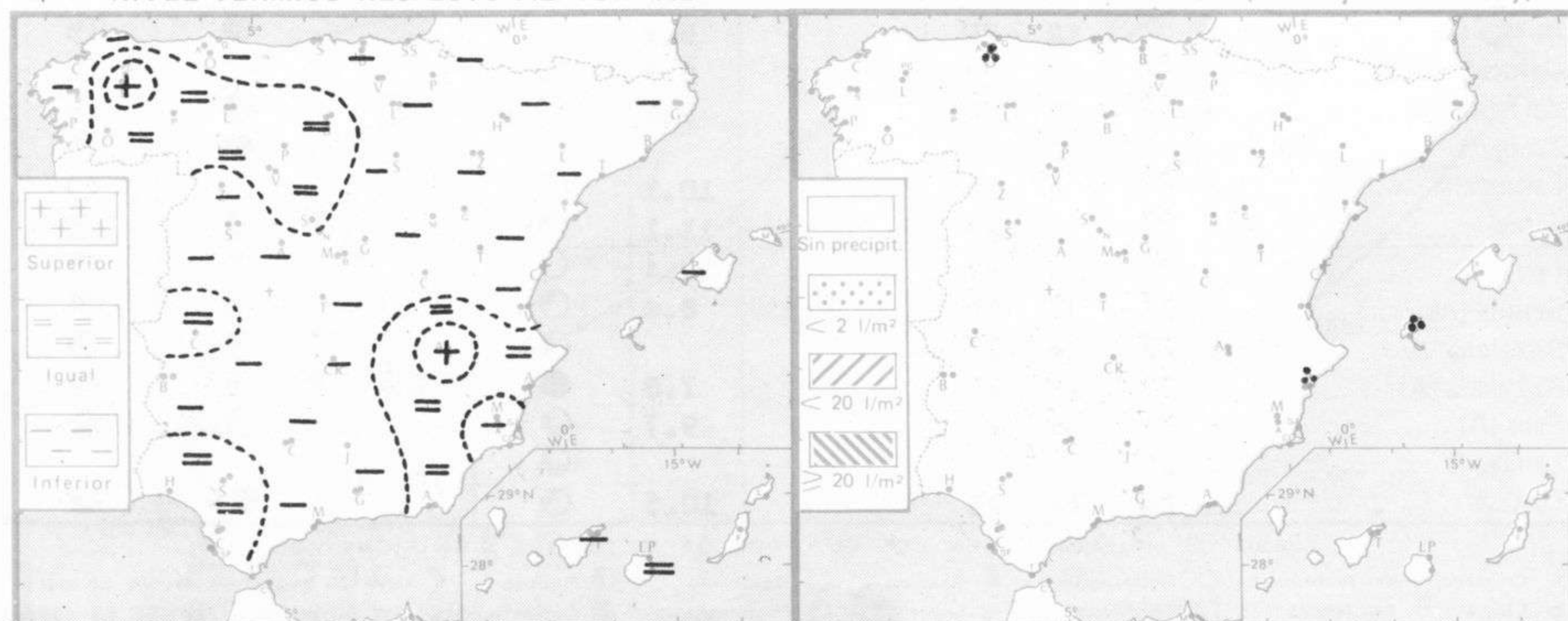
Poco nuboso o despejado en todas las regiones con algunas nieblas en el Cantábrico y alto Ebro.

TENDENCIA PARA LOS DIAS 29 y 30.

Días 29 y 30: Continuará con análogas características.

NIVEL TERMICO RESPECTO AL NORMAL

AREAS CON PRECIPITACION (12 h. ayer a 12 h. hoy)

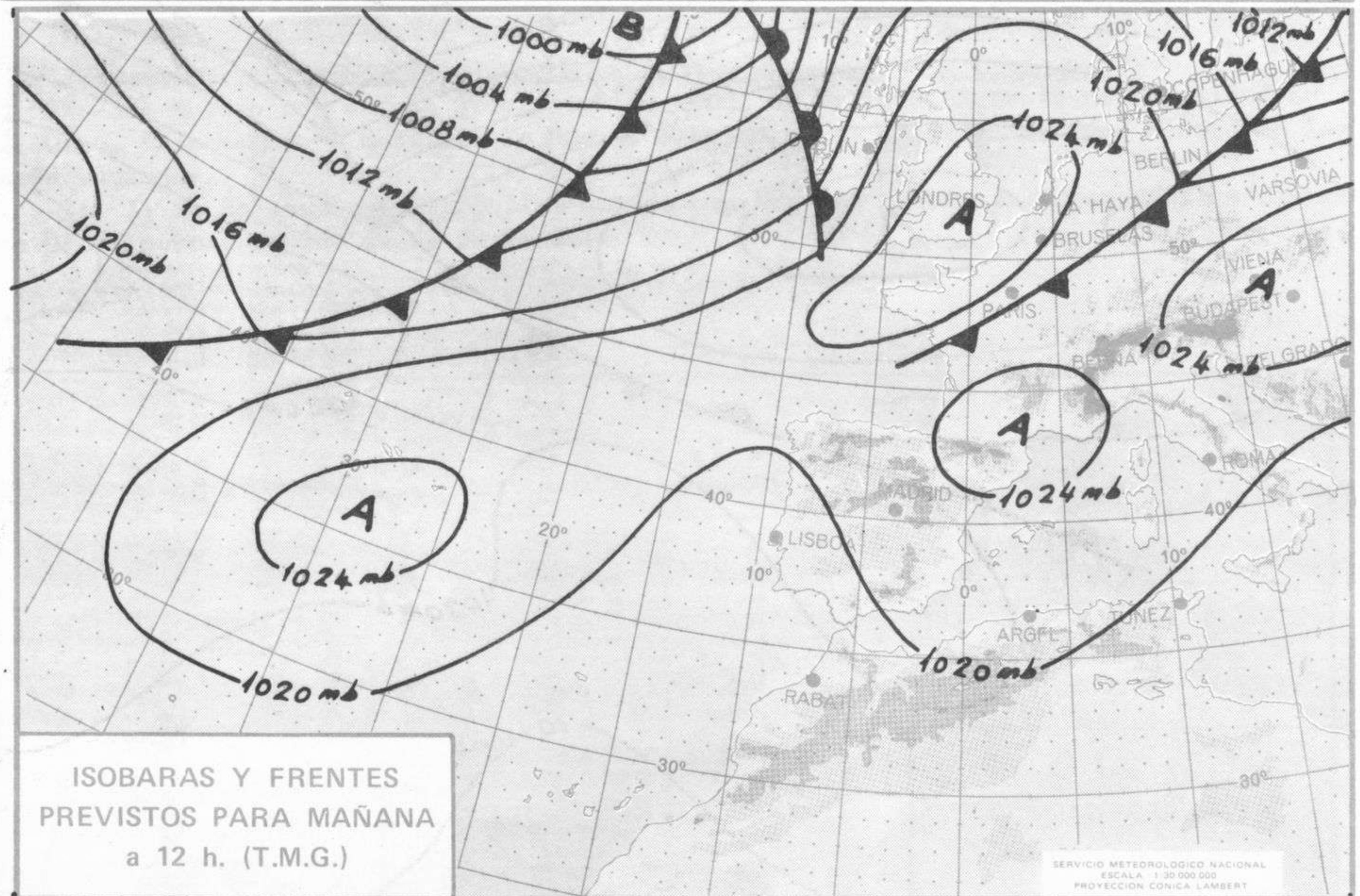


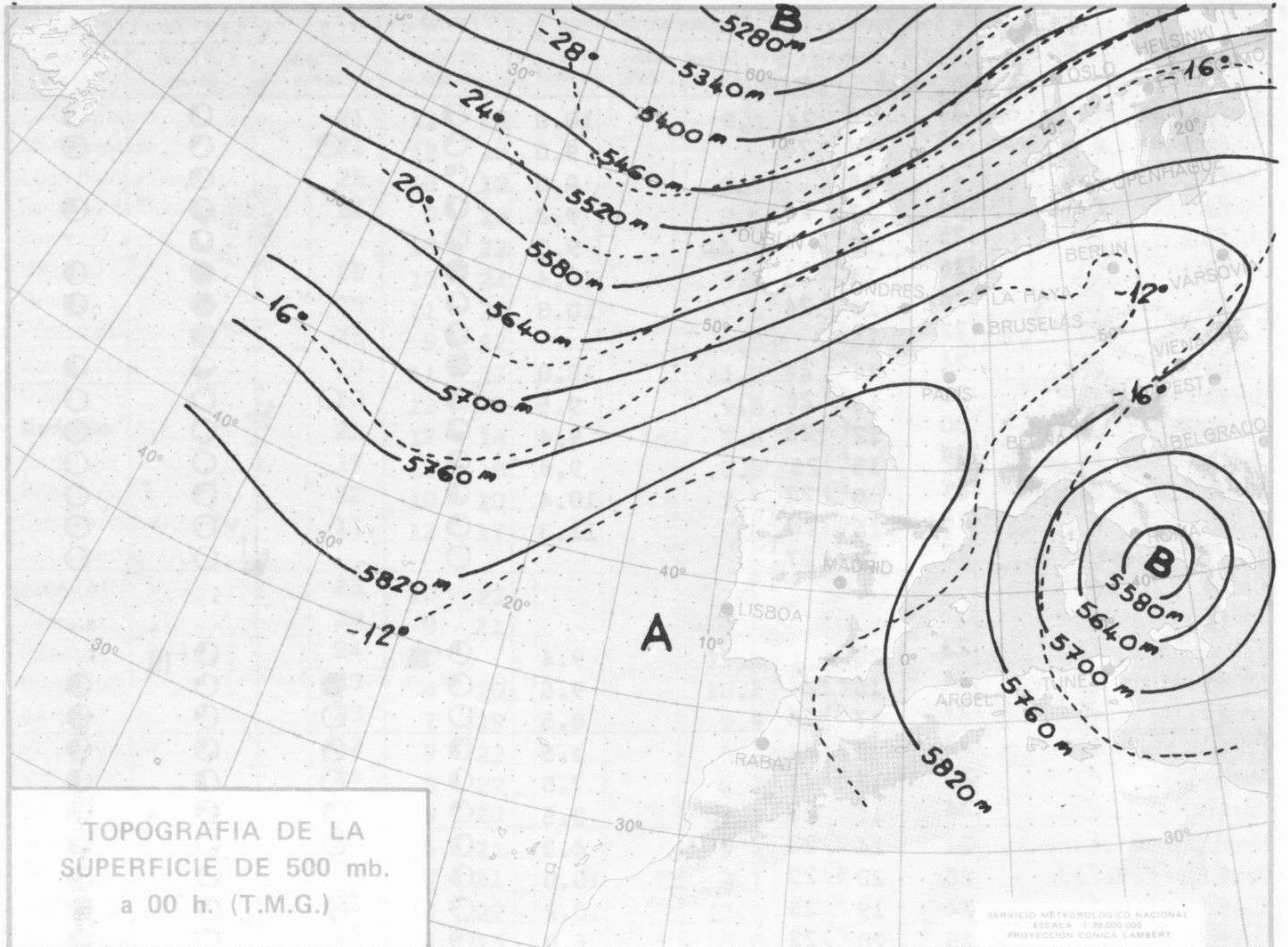
Estaciones	Temperaturas (°C)			Precipitación (l/m ²)		Horas de sol ayer	Meteoros significativos			
	Máxima de ayer	Mínima de hoy	12 horas de hoy	06 ayer a 06 hoy	Hoy 06-12		18 horas de ayer	00 horas de hoy	06 horas de hoy	12 horas de hoy
La Coruña	21	12	21			9.3	☉	○	☉	☉
Montevitoso	21	12	18				☉		☉	☉
Lugo (Punto Centro)	25	10	18			8.0	☉		☉	☉
Santiago de Compostela (A)	26	9	23			9.8	☉	○	☉	☉
Pontevedra		10	22			10.4			☉	☉
Vigo (A)	25	13	24			9.6	☉	○	☉	☉
Orense	25	11	20			11.0	☉		☉	☉
Ponferrada	25	9	22			9.3	☉		☉	☉
Asturias (A)	20	11	17			11.0	☉		☉	☉
Gijón	20	12	18			9.5	☉		☉	☉
Oviedo (A)	21	12	14		ip	9.6	☉	○	☉	☉
Santander	19	13	18			8.9	☉	○	☉	☉
Bilbao (A)	22	10	20			7.5	☉		☉	☉
San Sebastian/Igueldo	17	12	17			X	☉		☉	☉
San Sebastian (A)									☉	☉
León (A)	23	10	22			X	☉		☉	☉
Zamora	23	9	21			9.6	☉		☉	☉
Palencia	24	10				11.4	☉		☉	☉
Burgos (A)	23	4	20			10.1	☉	○	☉	☉
Burgos	23	7	19			9.5	☉		☉	☉
Valladolid (A)	23	9	22			9.3	☉		☉	☉
Valladolid	24	5	22			8.7	☉	○	☉	☉
Soria		6	20			9.1			☉	☉
Salamanca (A)	20	6	21			9.2	☉	○	☉	☉
Avila	20	8	21			9.7	☉		☉	☉
Segovia	21	10	22			10.5	☉		☉	☉
Navacerrada	16	9	15			10.0	☉		☉	☉
Madrid/Barajas	25	9	22			9.7	☉	○	☉	☉
Madrid (Cdad.Universitaria)	25	8	22			10.6	☉	○	☉	☉
Guadalajara	25	8	20			8.8	☉		☉	☉
Toledo	23	12	22			9.4	☉		☉	☉
Cuenca	23	9				8.9	☉		☉	☉
Molina de Aragón	23	3				10.2	☉		☉	☉
Ciudad Real	25	8	21			9.2	☉		☉	☉
Albacete (A)	23	12	21			9.3	☉		☉	☉
Cáceres	28	17	26				☉	○	☉	☉
Badajoz (A)	29	10	25			9.4	☉		☉	☉
Vitoria (A)	22	8	19				☉		☉	☉
Logroño	22	6	20			11.0	☉		☉	☉
Logroño (A)	24		20				☉	○	☉	☉
Pamplona	25	7	18			10.2	☉		☉	☉
Huesca (A)		12	20			9.9			☉	☉
Daroca	23	8	20			9.9	☉		☉	☉
Zaragoza (A)	23	9	20			9.8	○	○	☉	☉
Zaragoza		10	20						☉	☉
Calamocha	20	4	19			10.1	○		☉	☉
Teruel	22	9	22			11.1	☉		☉	☉
Lérida	22	12	22			10.4	☉		☉	☉
Gerona (A)	22	7	21			8.4	☉	○	☉	☉
Barcelona	22	16	22				☉		☉	☉
Barcelona (A)	23	13	23			7.8	☉	☉	☉	☉
Reus (A)	24	16	22			9.7	☉		☉	☉
Tarragona	25						☉		☉	☉
Tortosa	26	14	25			10.6	☉		☉	☉

SIMBOLOS UTILIZADOS EN LOS CUADROS DE METEOROS SIGNIFICATIVOS

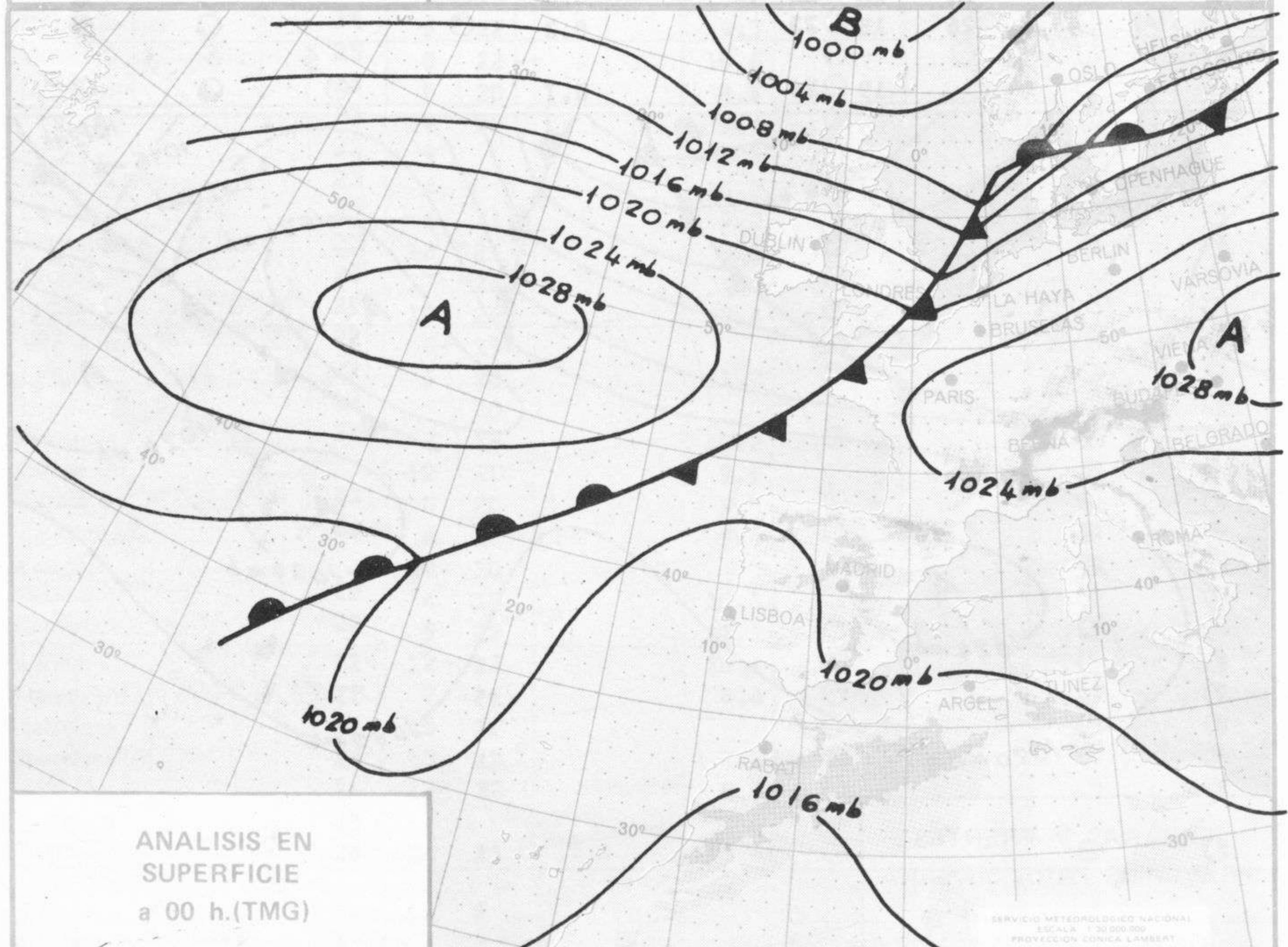
- ☉ Llovizna
- ☉ Despejado
- ☉ Nuboso
- ☉ NW 30 nudos
- ☉ Niebla
- ☉ Poco nuboso
- ☉ Cubierto
- ☉ SW 50 nudos
- ☉ Relámpagos
- ☉ Granizo
- ☉ Nieve
- ☉ Tormenta
- ☉ NE 35 nudos
- ☉ SE 65 nudos

Estaciones	Temperaturas (°C)			Precipitación (l/m²)		Horas de sol ayer	Meteoros significativos			
	Máxima de ayer	Mínima de hoy	12 horas de hoy	06 ayer a 06 hoy	Hoy 06-12		18 horas de ayer	00 horas de hoy	06 horas de hoy	12 horas de hoy
Castellón de la Plana	24	14	24			10.0	☉		☉	☉
Valencia (A)	25	14	24			9.0	☉	☉	☉	☉
Valencia	24	15				9.0	☉		☉	
Alicante (A)	24	17	24			9.2	☉		☉	☉
Alicante	25	15		ip		9.0	☉		☉	
Murcia (A)	26	14	24			10.4	☉		☉	☉
Murcia	26	15	24			10.0	☉		☉	☉
Cartagena	22	16					☉		☉	
San Javier	24	14	24			10.0	☉		☉	☉
Sevilla (A)	31	13	26			9.5	☉	☉	☉	☉
Córdoba (A)	30	12	25			9.4	☉		☉	☉
Jaén	29	15	25			9.8	☉		☉	☉
Granada (A)	27	9	22			10.4	☉		☉	☉
Huelva	28	16	26			11.3	☉		☉	☉
Jerez de la Frontera (A) ...	29	17	27				☉		☉	☉
Cádiz										
San Fernando										
Tarifa	23	20				9.4	☉	☉	☉	☉
Málaga (A)	24	16	24			9.6	☉	☉	☉	☉
Almería (A)	27	17	26			8.5	☉	☉	☉	☉
Palma de Mallorca (A)	22	9	24			1.5	☉	☉	☉	☉
Mahón (A)	20	12	21			7.5	☉	☉	☉	☉
Ibiza (A)	24	15	25	ip		3.5	☉	☉	☉	☉
Santa Cruz de Tenerife (A)...	22	14	23			4.3	☉	☉	☉	☉
Santa Cruz de Tenerife	25	20	25			10.0	☉		☉	☉
Las Palmas (A)	24	19	23			10.2	☉	☉	☉	☉
Fuerteventura (A)	25	20	23			6.0	☉		☉	☉
Lanzarote (A)	26	18	23			8.3	☉		☉	☉
Ceuta								☉		☉
Melilla		19	24			8.7		☉	☉	☉





SERVICIO METEOROLOGICO NACIONAL
 ESCALA 1:30.000.000
 PROYECCION CONICA LAMBERT



SERVICIO METEOROLOGICO NACIONAL
 ESCALA 1:30.000.000
 PROYECCION CONICA LAMBERT