



BOLETIN METEOROLOGICO DIARIO

MADRID, JUEVES 24 de AGOSTO de 1978 Núm. 236

Sec. de Publicaciones del Instituto Nacional de Meteorología, Ciudad Universitaria, Apartado de Correos 285, Madrid (España)
Teléf.: *(341) (91) 244 35 00 - Fonometeo Madrid (información local zona Centro): 094 - Fonometeo España: (91) 232 69 40

TIEMPO PASADO (de 12 horas de ayer a 12 horas, T.M.G., de hoy):

Nubosidad y precipitaciones: Se han registrado tormentas en la cuenca del Duero, estribaciones del sistema Ibérico, Cataluña y mitad norte de Levante. Destacan 17 litros por metro cuadrado recogidos en Montseny, 11 en Lérida, 10 en Salamanca y 9 en Daroca. También hubo alguna actividad tormentosa en puntos aislados del Centro. Ha llovido en Asturias y en Menorca. En las demás, regiones la nubosidad ha sido escasa por lo general. Han tenido nieblas o neblinas en Galicia, Cantábrico, alto Ebro y litoral catalán-levantino-murciano.

Vientos fuertes: Se han registrado de componente este en el Estrecho.

Temperaturas destacables: Las máximas de ayer oscilaron entre 40° en Jaén, Córdoba y Sevilla y 22° en San Sebastián, entre 30 y 28° en Baleares y entre 29 y 26° en Canarias. Las mínimas de hoy han variado de 13° en Soria, Salamanca, Vitoria y Pamplona a 26° en Cáceres, de 18 a 21° en Baleares y alrededor de 21° en Canarias.

PRONOSTICO PARA MAÑANA:

En Galicia y Cantábrico intervalos con nubes bajas. En el litoral mediterráneo, Sureste y Sur y en el golfo de Cádiz bancos de niebla. En la Ibérica, Cataluña, Levante, Baleares, sistema Central y sistemas montañosos del sur, nubosidad durante la tarde, con riesgo de núcleos tormentosos. En las demás regiones peninsulares poco nuboso. En Canarias intervalos de nubosidad al norte de las islas. Las temperaturas casi estacionarias.

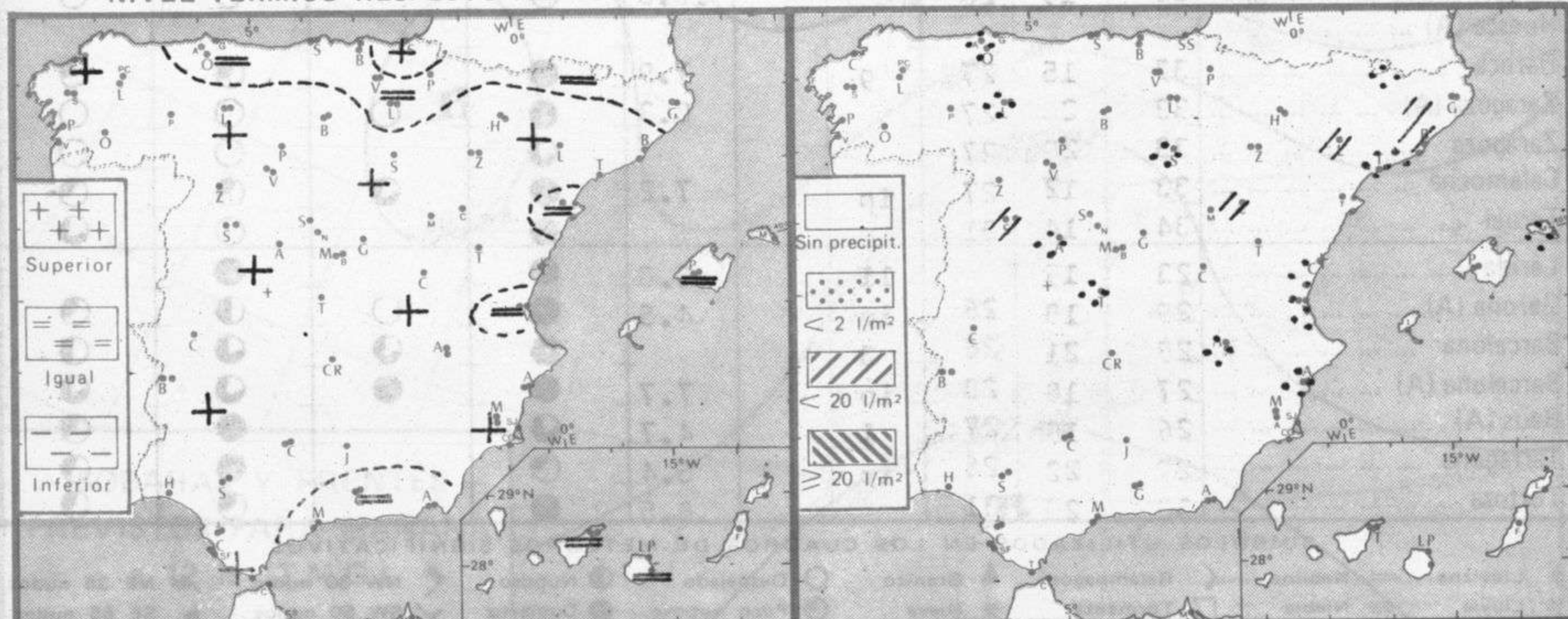
TENDENCIA PARA LOS DIAS ...26...y 27.....:

Día 26: Continuará sin grandes variaciones en las características generales.

Día 27: Tendencia a ligero descenso de las temperaturas, con núcleos tormentosos más generalizados.

NIVEL TERMICO RESPECTO AL NORMAL

AREAS CON PRECIPITACION (12 h. ayer a 12 h. hoy)

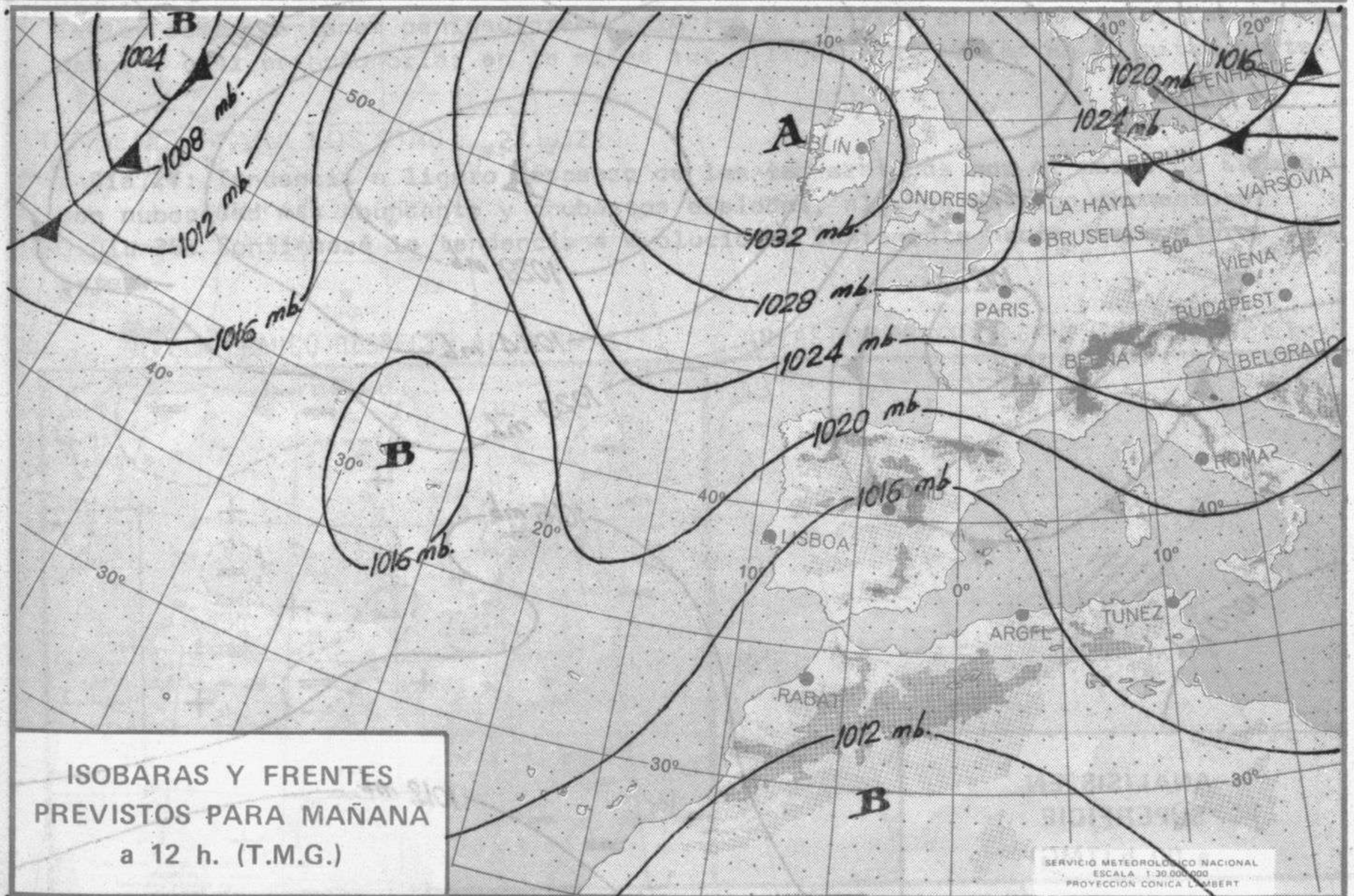


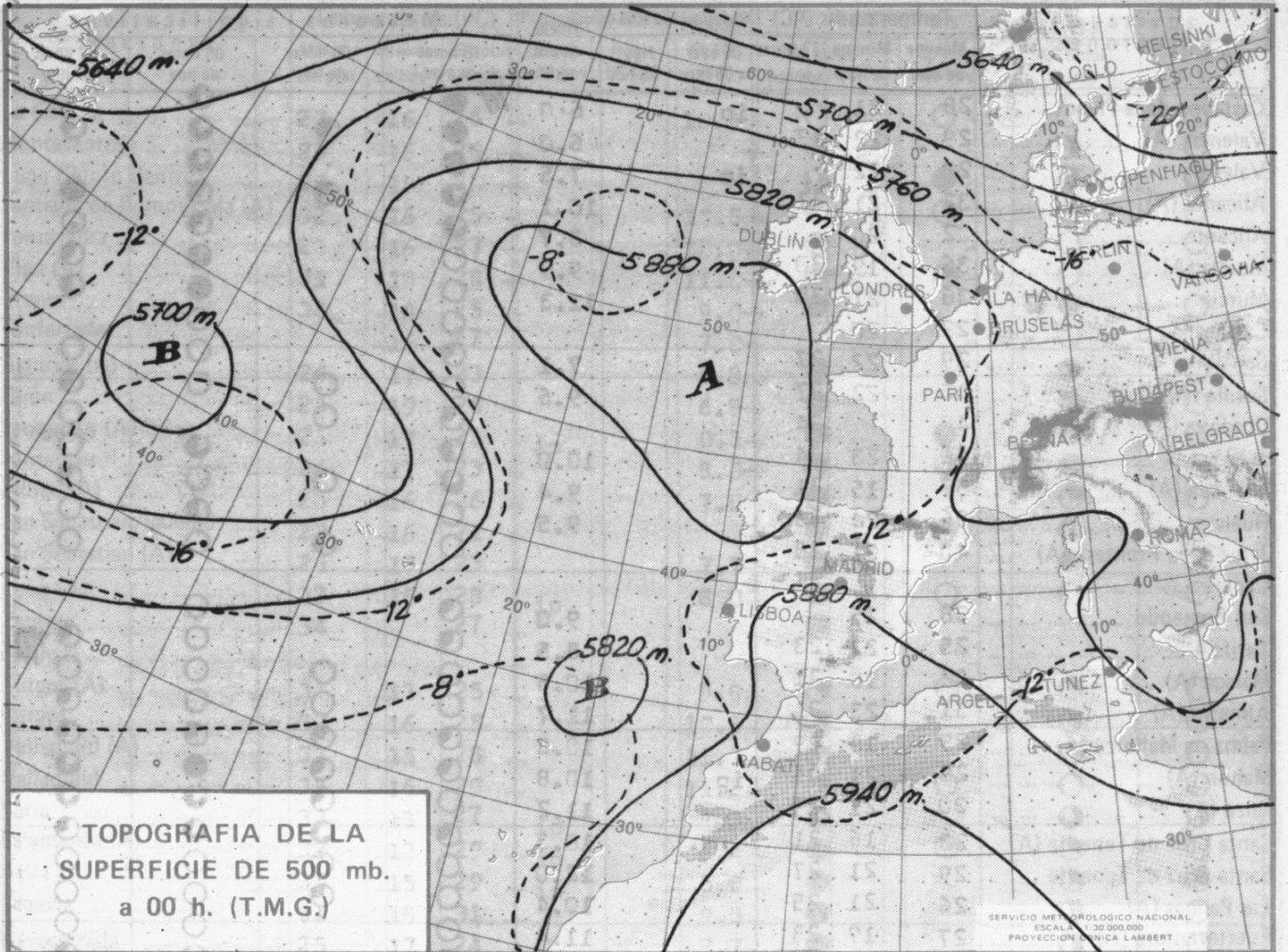
Estaciones	Temperaturas (°C)			Precipitación (l/m ²)		Horas de sol ayer	Meteoros significativos			
	Máxima de ayer	Mínima de hoy	12 horas de hoy	06 ayer a 06 hoy	Hoy 06-12		18 horas de ayer	00 horas de hoy	06 horas de hoy	12 horas de hoy
La Coruña	27	16	26			10.3	○	○	○	○
Monteventoso	28	16	26				☾		☾	○
Lugo (Punto Centro)	23	18	20				☾	●	●	☾
Santiago de Compostela (A)	32	16	25			10.5	○	☾	☾	○
Pontevedra	28	16	27			10.0	☾		○	○
Vigo (A)	31	18	28			11.0	☾	☾	○	○
Orense	34	18	25			9.0	●		☾	○
Ponferrada		16	27			7.0			☾	○
Asturias (A)	24	17	23			6.8	●		●	○
Gijón	23	19	23			6.9	●		●	○
Santander (A)	23	17	23	ip		0.3	●	●	●	☾
Santander	24	17	23			8.0	☾	☾	☾	○
Bilbao (A)	26	16	26			7.0	●		☾	○
San Sebastian/Igueldo	22	16	21				●	☾	●	☾
San Sebastian (A)	28	17	23			7.7	●		●	☾
León (A)	32	15	28	ip		8.0	●	○	○	○
Zamora	34		27				●			☾
Palencia										
Burgos (A)	30	13	25			9.8	☾	○	☾	○
Burgos	30	16	25			10.5	☾		☾	○
Valladolid (A)	33	15	28			11.3	☾		○	○
Valladolid	35	16	29			11.2	☾	○	○	○
Soria	33	13	27	ip		7.3	●		☾	☾
Salamanca (A)	32	13	29	ip		6.4	●	☾	☾	○
Ávila	30	15	29	ip		5.0	●		☾	☾
Segovia	31	18	31			9.3	●		☾	○
Navacerrada	25	17	24			7.7	●		☾	○
Madrid/Barajas	37	17	32			9.4	☾	☾	☾	○
Madrid (Cdad. Universitaria)	37	18	32			X	☾	●	☾	☾
Guadalajara	35	15	28			8.6	●		○	○
Toledo	36	21	33	ip		7.5	☾		☾	☾
Cuenca	34	15	29			6.0	☾		○	☾
Molina de Aragón	31	11	29	ip		7.2	☾		☾	☾
Ciudad Real	38	15	32			10.4	☾	☾	☾	☾
Albacete (A)	36	16	27			8.2	☾	☾	☾	☾
Cáceres	37	26	37				☾	○	○	○
Badajoz (A)	37	18	34			6.5	●		○	○
Vitoria (A)	26	13	26				○		☾	○
Logroño	31	15	27			9.8	☾		☾	○
Logroño (A)	31	17	22			10.5	☾	○	○	○
Pamplona	30	13	28			10.8	☾		○	○
Huesca (A)										
Daroca	33	15	27	9		7.9	●		☾	☾
Zaragoza (A)	33	20	27			8.3	●	○	○	○
Zaragoza	33	20	27				☾		○	○
Calamocha	33	12	27	ip		7.2	●	☾	☾	☾
Teruel	34	14	31				●		○	☾
Lérida	23	19		11		3.0	●		●	☾
Gerona (A)	29	18	26	ip		4.5	●	○	☾	☾
Barcelona	29	21	28	3			●	☾	☾	☾
Barcelona (A)	27	18	28	ip		7.7	●	●	☾	☾
Reus (A)	26	19	27	1		4.7	☾		●	☾
Tarragona	29	22	26	ip		5.4	☾		●	☾
Tortosa	30	20	31			8.5	●		☾	☾

SIMBOLOS UTILIZADOS EN LOS CUADROS DE METEOROS SIGNIFICATIVOS

- ☾ Llovizna
- ☾ Lluvia
- ☾ Neblina
- ☾ Niebla
- ☾ Relámpagos
- ☾ Tormenta
- ☾ Granizo
- ☾ Nieve
- Despejado
- ☾ Poco nuboso
- Nuboso
- Cubierto
- ☾ NW 30 nudos
- ☾ SW 50 nudos
- ☾ NE 35 nudos
- ☾ SE 65 nudos

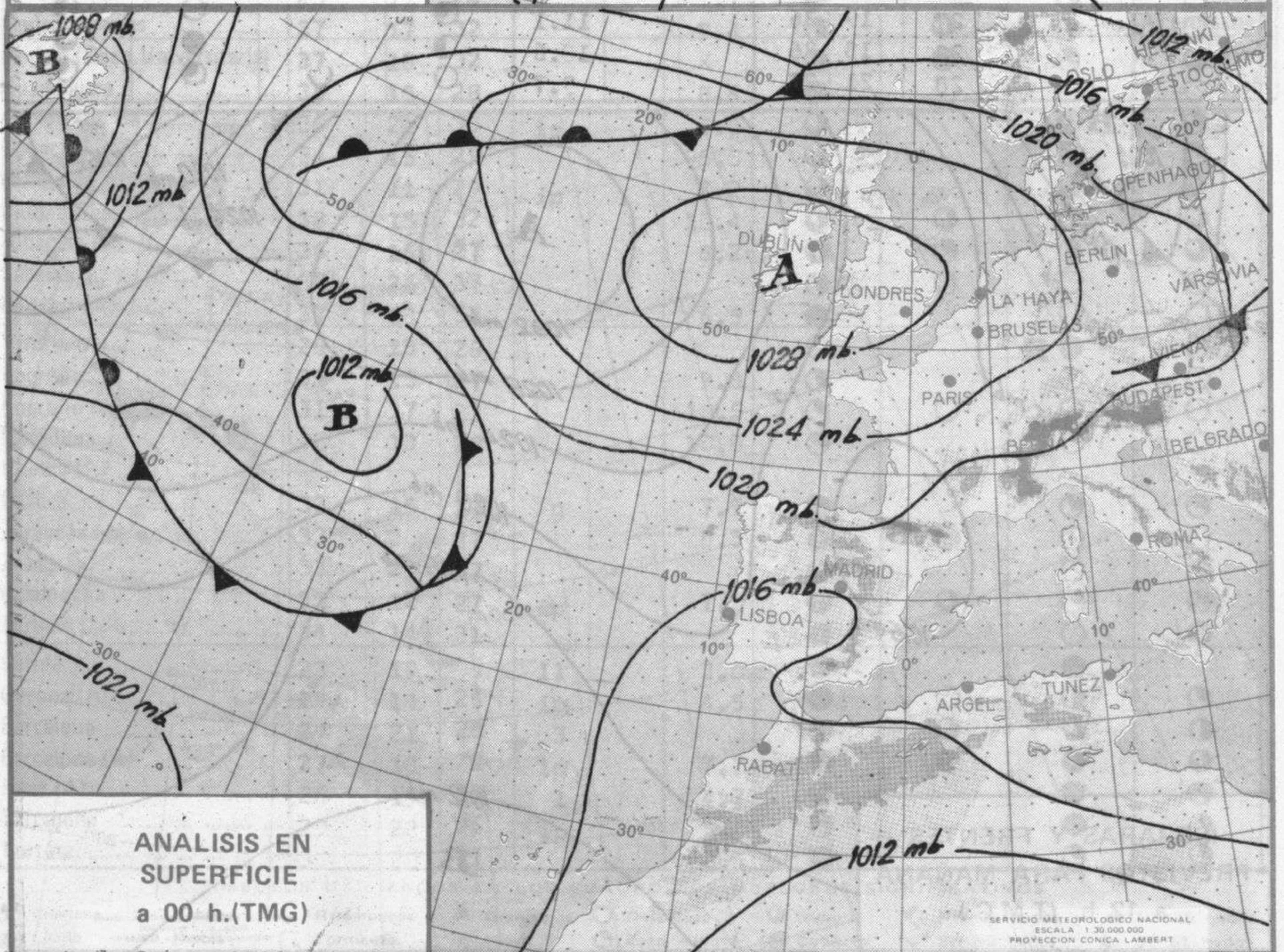
Estaciones	Temperaturas (°C)			Precipitación (l/m ²)		Horas de sol ayer	Meteoros significativos			
	Máxima de ayer	Mínima de hoy	12 horas de hoy	06 ayer a 06 hoy	Hoy 06-12		18 horas de ayer	00 horas de hoy	06 horas de hoy	12 horas de hoy
Castellón de la Plana	28	21		ip		6.0	/// ●		●	
Valencia (A)	29	22	29			6.0	●	●	●	●
Valencia	28	22		ip		7.5	●	●	●	●
Alicante (A)	32	21	27			10.1	●	●	●	●
Alicante	32	20				8.7	●	●	●	●
Murcia (A)	36	19	30			9.9	○	○	○	○
Murcia	36	21	30			11.3	○	○	○	○
Cartagena	29	20					○	○	○	○
San Javier	29	22	27			7.1	○	○	○	○
Sevilla (A)	40	22	37			9.6	○	○	○	○
Córdoba (A)	40		34				○	○	○	○
Jaén	40	23	34			10.0	○	○	○	○
Granada (A)	37	15	31			9.4	○	○	○	○
Huelva	36	24	36			9.5	○	○	○	○
Jerez de la Frontera (A) ...	40	21	38				○	○	○	○
Cádiz										
San Fernando	38	25				9.0	○	○	○	○
Tarifa	25	21	23			8.5	○	○	○	○
Málaga (A)	32	18	31			10.5	○	○	○	○
Almería (A)	31	23	31			11.7	○	○	○	○
Palma de Mallorca (A)	29	18	29			10.8	○	○	○	○
Mahón (A)	28	21	26	ip		10.8	○	○	○	○
Ibiza (A)	30	21	29			11.2	○	○	○	○
Santa Cruz de Tenerife (A)...	23	16	21			10.3	○	○	○	○
Santa Cruz de Tenerife	29	21	27			12.0	○	○	○	○
Las Palmas (A)	26	21	25			10.4	○	○	○	○
Fuerteventura (A)	27	19	23			11.4	○	○	○	○
Lanzarote (A)	27	19	26			11.1	○	○	○	○
Ceuta	28	18	26			10.6	○	○	○	○
Melilla	28	21	27			9.7	○	○	○	○





TOPOGRAFIA DE LA SUPERFICIE DE 500 mb. a 00 h. (T.M.G.)

SERVICIO METEOROLOGICO NACIONAL
ESCALA 1:30.000.000
PROYECCION CONICA LAMBERT



ANALISIS EN SUPERFICIE a 00 h.(TMG)

SERVICIO METEOROLOGICO NACIONAL
ESCALA 1:30.000.000
PROYECCION CONICA LAMBERT