

DIRECCIÓN GENERAL DEL INSTITUTO GEOGRÁFICO Y ESTADÍSTICO

AÑO XXIII

BOLETÍN

1915

Núm. 268

DEL

25 de Septiembre

OBSERVATORIO CENTRAL METEOROLÓGICO

Observaciones del Extranjero

Observaciones de la mañana á las 7 ^h										Id. en las 24 horas			Id. de la vispera por la tarde			
Estaciones	Barómetro		Temperatura	Viento		Estado del cielo	Estado del mar	Lluvia ó nieve	Temp. extr. ^{as}		Barom. á 0° y al nivel del mar	Temperatura	Viento		Estado del cielo	
	á 0° y al nivel del mar	Variación en 3 horas		Dirección	F ^{va}				Max. ^a	Min. ^a			Dirección	F ^{va}		
Escandinavia	Bodo	752.5	0.0	6	W	4	c. nub. ^o	lluv.	2	7	2	788.5	5	N	4	c. nub. ^o
	Cristiansund	756.1	+0.7	8	SE	2	lluv.	Niv. ^o	1.6	1.0	2	789.0	9	Cal. ^o	0	lluv.
	Skudesnoes															
Europa Oriental y Central	Riga															
	Moscou															
	Nicolaiev															
	Feldkirch															
	Czernovitz															
	Cracovia															
	Pola															
	Viena															
Berlin																
Berna																
Islas Británicas	Stornoway															
	Shields															
	Valentia															
Francia	Gris Nez															
	St. Mathieu															
	Isla de Aix															
	Biarritz															
	Paris															
	Clermont															
	Perpiñán															
Cabo Sicié																
Niza																
Italia	Liorna															
	Roma															
	Cagliari															
	Palermo															
Portugal	Porto	764.2	+0.2	18.8	ENE	4	cub. ^o	N.º 9	21	14	2	763.2	17.6	WNW	4	cub. ^o
	Lisboa	764.0	+0.2	17	WNW	2	c. d. ^o	N.º 9	23	17	2	763.1	20	WNW	4	c. nub. ^o
	Lagos	765.4	+0.9	17	Cal. ^o	0	8	lluv.	27	16	2	763.8	21	W	2	c. d. ^o
	Horta	767.9	+0.8	18.1	WNW	4	cub. ^o	N.º 10	1	23	18	765.9	21.2	SW	5	lluv.
	Flores															
	Punta Delgada															
Funchal	766.5	+0.4	19.0	NE	2	c. d. ^o	Niv. ^o	25	19	2	765.6	23	N	2	cub. ^o	
Marruecos y Argelia	Tánger	764.8		20.4	WNW	2		lluv.	26	18	2	761.9	23.0	SW	1	cub. ^o
	Oran															
	Laghouat															
	Argel															
	Cap de Garde															
	Túnex															
Biskra																

Radiogramas

Precios de suscripción

Un año...18...pesetas. Un semestre...9...pesetas.

Administrador { Habilitado del material de la Dirección general del Instituto Geográfico y Estadístico. Madrid

Dirección : Adresse : Address :

Señor
Jefe del Observatorio Central Meteorológico
Parque del Retiro

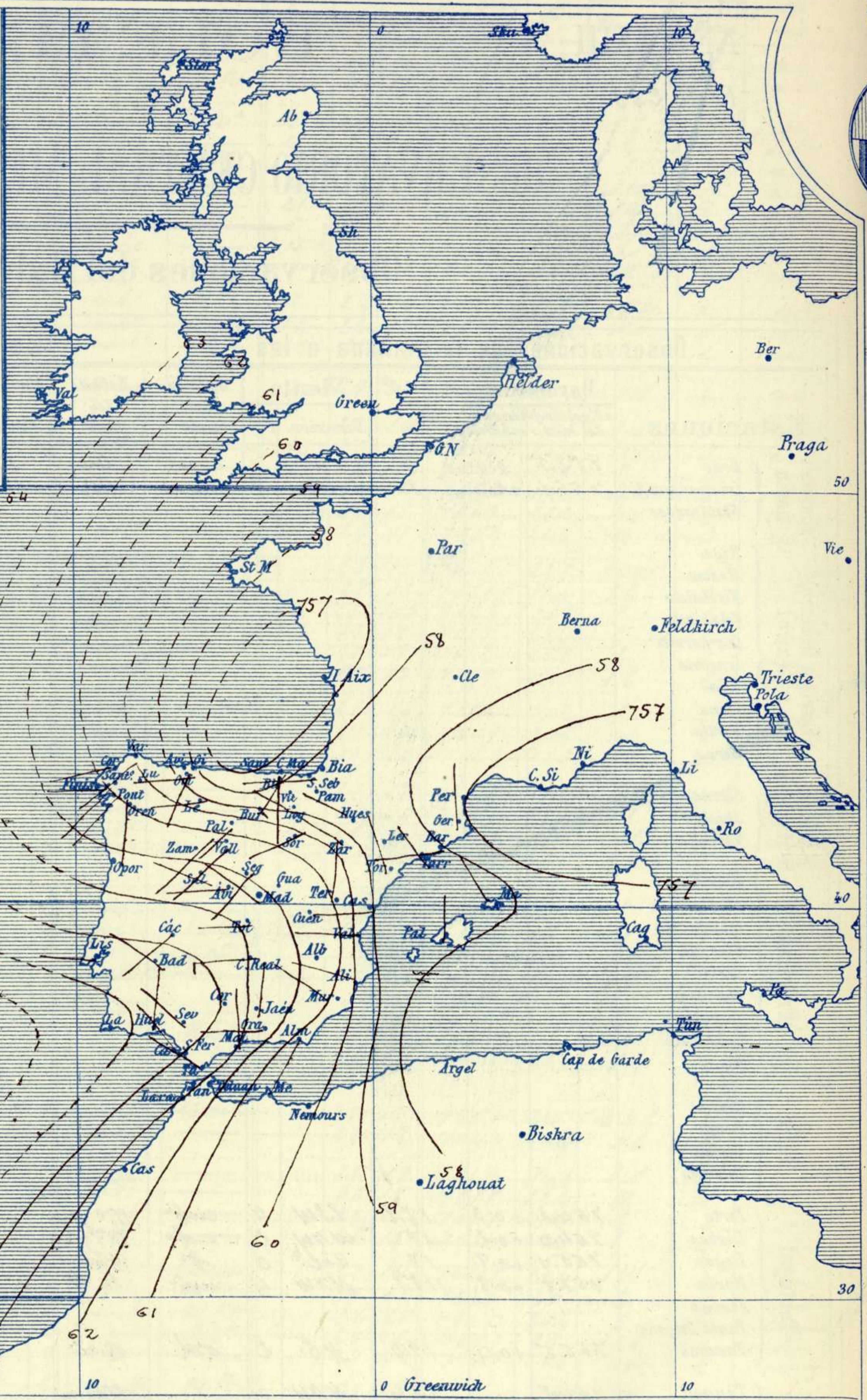
Madrid. (ESPAÑA)

Apartado n.º 285.



Signos convencionales

Fuerza del viento	Cielo	Mar
0 Calma	○ Despejado	{ Llana
1 Ventolina	⊙ Con nubes	{ Rizada
2 Muy flojo	⊖ Bruma	{ Marejada
3 Flojo	⊗ Niebla	{ Picada
4 Bonancible (Moderado)	⊗ Nieve	{ Marejada gruesa
5 Fresquito (Algo fuerte)	⊗ Lluvia	{ Gruesa
6 Fresco (Fuerte)	⊗ Tormenta	{ Muy gruesa
7 Duro		{ Arbolada
8 Muy duro		{ Muy arbolada
9 Temporal		



Estado general

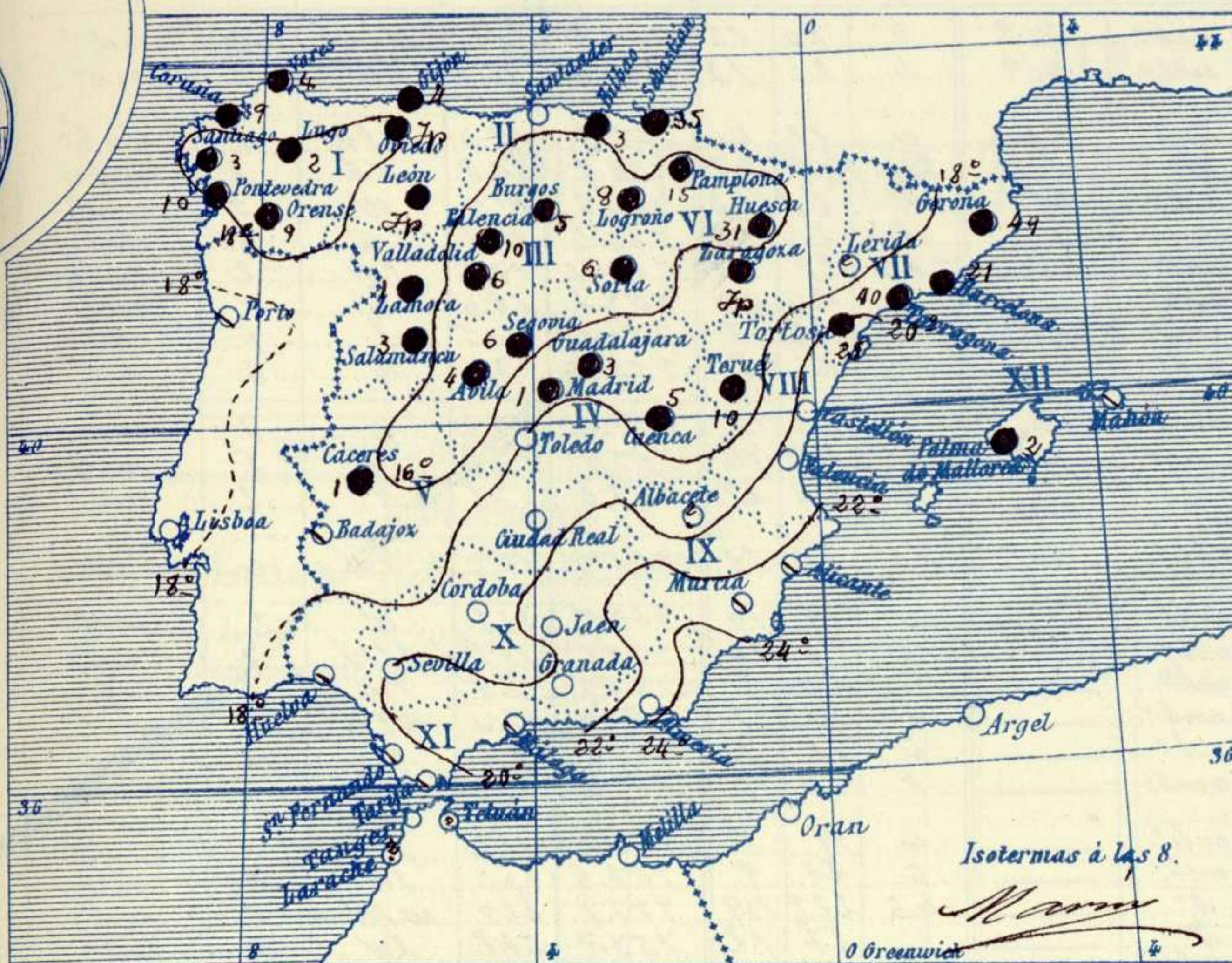
Entre Italia y nuestras costas Orientales se halla un área de presiones bajas y en el golfo de Vircaya se inicia la formación de otro centro borrascoso, poco importante hasta ahora, quedando las presiones elevadas al Occidente de Europa.

Excepción hecha de Andalucía, por todo el resto de nuestro territorio ha llovido abundantemente con vientos del tercer cuadrante y temperatura suave: la máxima de ayer fue de 30 grados en Sevilla y la mínima de hoy ha sido de 7 grados en Soria y Cuenca.

Hay marejada en el litoral de España.

Sauva

Temperaturas y Lluvias



Tiempo probable

EN LAS REGIONES

- I } Vientos fuertes del 3º y 4º cuadrantes y tiempo lluvioso. Mar.
- II }
- III }
- IV } Vientos moderados de la región del Oeste y tendencia a mejorar.
- V }
- VI }
- VII } Vientos fuertes del 4º cuadrante y tiempo de cielo nublado.
- VIII }
- IX }
- X } Vientos fuertes de la región del Oeste y tendencia a mejorar.
- XI }
- XII } Vientos moderados de la región del Oeste y tiempo chubascoso.

Los números colocados al lado de ● designan m/s de lluvia recogida.

Telegrama para las Comandancias de Marina depositado a las 12 h. 55 m

Pasó al Mediterráneo un centro borrascoso y se manifiesta otro en el golfo de Vizcaya. Aun es probable que continúen los vientos fuertes y las lluvias en el Cantábrico. Vientos fuertes del cuarto cuadrante en las costas del Mediterráneo.

Observaciones de Madrid entre 12^h del día 24 y 12^h del día 25

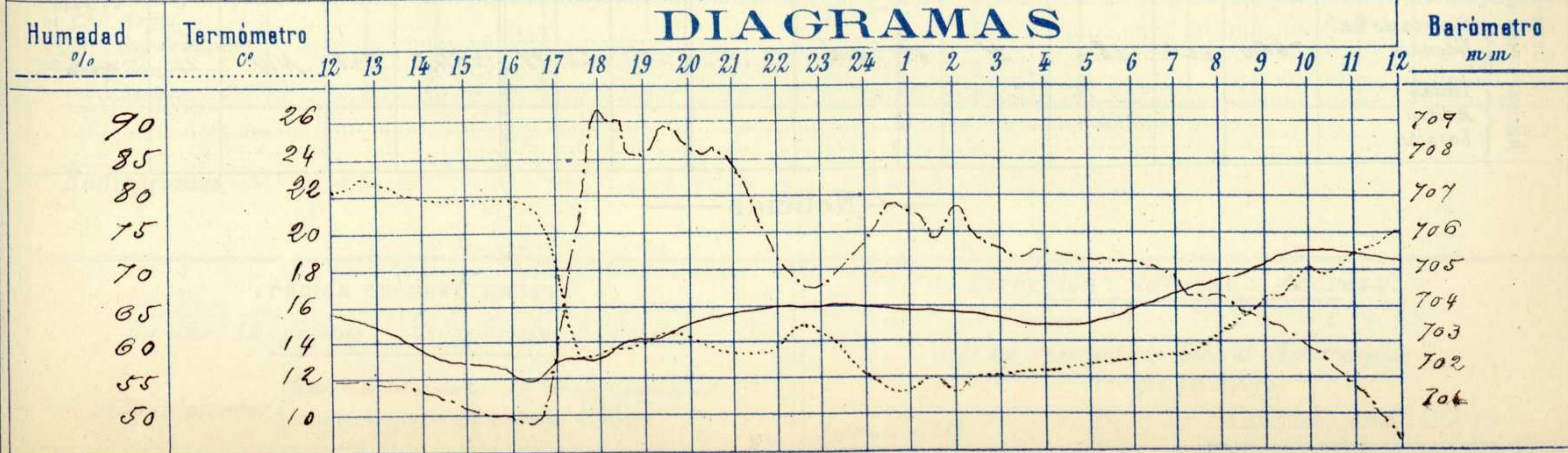
PARQUE DEL RETIRO (Altitud 667 m^s)

Observaciones aerológicas

Hora

Hora	Barómetro m m	Termómetro C°	Humedad o/o	Viento		Lluvia o Nieve	Estado del Cielo	Notas	Alturas	Dirección del viento	Fuerza 0 a 9	Alturas	Dirección del viento	Fuerza 0 a 9		
				Dirección	F ^{ra} 0 a 9											
12	703.72	22.3	55	SSW	2		Cubierto									
16	701.97	21.5	49	WSW	2		Fb	Temp = máx ^a a la sombra 22.8								
20	703.49	14.2	87	W	2	0.6	C. cub ^{to}	Id mín ^a id 10.8								
24	703.80	12.0	78	Calma	0		Fb id	Horas de Sol despegado en época de ayer 2 ^h 20 ^m								
4	703.30	12.7	72	NW	1		Nub ²									
8	704.67	14.0	66	NW	3		Desp ²									
12	705.65	19.8	44	NW	2		C cub ¹									

DIAGRAMAS



Observaciones de España

Observaciones de la mañana á 8 horas										Id. en las 24 horas			Id. de la vispera á 16 horas				
Estaciones	Barómetro		Temperatura	Viento		Estado del cielo	Estado del mar	Lluvia ó nieve	Temp. extr. ^{as}		Barom. á 0° y al nivel del mar	Temperatura	Viento		Estado del cielo		
	a 0° y al nivel del mar	Variación en 3 horas		Dirección	F ^{za}				Max. ^a	Min. ^a			Dirección	Fuerza			
Región del N.W. I.	La Coruña	760.5	+0.5	17	NW	2	sub.	M ^a	9	20	13	759.2	18	NW	4	c.d.	
	Vares	758.6	+0.5	16.0	SW	4	sub.	M ^a	4	20	13	757.7	16.8	SW	5	sub.	
	Avilés	759.2	+0.1	17.8	SW	3	sub.	Nana	4	21	14	758.5	19.0	SW	2	sub.	
	Gijón	759.4		4.4	SW	1	st.		Temp	19	12	758.2	16.8	NW	2	sub.	
	Oniedo	760.9	+0.2	18.0	W	3	sub.	NW ^a	4	22	13	760.6	21.7	W	5	c. sub.	
	Finisterre	761.8	+0.2	12.9	SW	1	lluv.		2	20	12	760.2	15.0	SW	2	lluv.	
	Santiago	761.6	+0.2	15.7	SW	2	sub.		10	21	13	760.4	19.2	SW	2	c. sub.	
	Pontevedra	761.9		12.0	SW	1	sub.		8	24	10	759.2	16.0	W	1	sub.	
	Lugo	762.0	0.0	14.0	W	2	sub.		7	22	11	759.2	20.5	W	1	lluv.	
Orense	759.4		14.0	W	2	sub.		Temp	21	8	755.6	17.0	W	6	sub.		
Región Cantábrica II	Santander	757.2	+0.2	16.1	W	0	c. sub.	NW ^a	20	12	757.2	17.2	W	3	sub.		
	Punta Galea	758.2		17.8	SW	5	c. sub.	M ^a	7	21	14	755.9	17.0	SW	5	sub.	
	Bilbao	758.1	+0.2	16.8	W	1	c. d.		3	24	12	758.0	17.8	N	2	sub.	
	Cabo Machichaco	758.7	+1.0	17.4	W	1	sub.	NW ^a	25	23	13	758.0	16.0	NW	6	lluv.	
	San Sebastián	762.0	+1.0	12.4	SW	2	sub.		4	19	10	760.5	21.8	W	2	sub.	
Región Duero III	Palencia	752.2	+1.0	10.4	SW	8	sub.		10	20	16	758.4	16.6	SW	7	sub.	
	Burgos	760.0	+6.2	10.0	SW	1	sub.		5	20	8	756.7	13.8	SW	1	sub.	
	Soria	761.4	+0.7	9.8	NW	5	sub.		6	21	7	752.8	12.4	NW	3	sub.	
	Valladolid	762.4	+0.4	10.4	SW	1	c. d.		6	16	9	759.5	16.2	W	3	c. sub.	
	Salamanca	762.2	+0.5	12.8	NW	3	c. sub.		7	18	9	759.4	17.0	NW	4	c. sub.	
Región Central IV	Ávila	762.1		8.2	NW	4	sub.		4	19	8	760.5	18.2	SW	2	c. sub.	
	Segovia	762.3	+0.5	10.0	SW	2	sub.		6	26	8	757.6	10.0	SW	7	lluv.	
	Madrid	761.6	+1.0	14.0	NW	3	st.		6.6	23.8	10.9	757.7	21.5	NW	2	sub.	
	Toledo	762.5	+0.5	15.2	W	2	st.		2	27	12	757.7	20.8	SW	2	sub.	
	Guadalajara	767.3	+0.5	18.2	W	0	c. d.		2	27	12	756.6	21.8	SW	4	sub.	
	Cuenca	757.5	+0.1	12.0	NW	5	c. sub.		5	22	7	758.7	22.5	W	5	lluv.	
Extrem ^a Mancha V	Cáceres	763.9		12.8	SW	1	sub.		1	24	11	761.2	20.6	W	2	sub.	
	Badajoz	764.3	+1.8	15.4	NW	1	sub.		2.5	14	761.8	22.2	NW	2	sub.		
	Ciudad Real	762.2	+1.5	16.0	W	5	st.		2.6	10	758.6	24.2	W	6	sub.		
Alto Ebro VI	Logroño	759.3		14.4	NW	3	c. d.		8	19	10	757.5	16.2	NW	1	sub.	
	Pamplona	759.0	0.0	13.4	SW	0	sub.		15	25	10	755.7	17.1	SW	4	sub.	
	Huesca	758.4	0.0	12.0	NW	3	sub.		2.1	22.2	10.0	757.7	18.0	W	5	form.	
	Zaragoza	759.7	+0.5	16.0	NW	1	st.		Temp	25	16	755.5	25.6	W	1	c. sub.	
Cataluña VII	Lérida	757.5	+1.5	17.6	N	0	sub.		2.9	25	11	759.6	24.0	W	4	sub.	
	Barcelona	757.5	+0.4	17	NW	5	c. d.	NW ^a	2.1	25	15	759.9	24	SW	2	sub.	
	Tarragona	758.5		18.6	NW	2	c. d.	NW ^a	4.0	24	15	761.4	24.2	SW	2	sub.	
	Tortosa	759.0	+1.2	20.8	NW	3	st.		2.5	26	15	758.9	24.8	SW	1	sub.	
Levante VIII	Teruel	761.7		17.5	N	0	st.		1.0	23	9	758.2	21.2	W	0	sub.	
	Castellón	757.4	+1.0	19.8	W	3	st.	NW ^a	9	26	18	757.1	26.4	SW	1	sub.	
	Valencia	760.4		21.0	NW	1	st.		2.4	18	759.4	24.2	SW	1	sub.		
Región del SE IX	Albacete	760.2	+0.8	2.2	NW	2	sub.		NW ^a	29	20	759.5	2.4	W	1	st.	
	Alicante	760.7		23.2	NW	2	sub.		2.9	20	758.8	27.7	SW	2	sub.		
	Murcia	764.2		20.0	NW	2	c. sub.		3.0	17	760.1	29.2	W	4	sub.		
Cuenca del Guadalq. X	Sevilla	764.0	+1.0	17.6	SW	1	c. sub.		2.8	15	759.2	27	SW	4	c. sub.		
	Córdoba	763.3		18.2	N	1	st.		2.5	15	759.2	24.2	NW	1	sub.		
	Jaén	762.7	+0.8	16.0	W	1	sub.		2.7	14	758.1	23.4	W	4	c. sub.		
	Granada	764.6		18.9	N	2	sub.	NW ^a	2.7	18	760.5	25.0	W	4	sub.		
Costa del Sur XI	San Fernando	764.2	+0.8	18	NW	3	sub.	NW ^a	2.6	16	761.6	24	W	2	sub.		
	Tarifa	763.3	+0.3	19.0	NW	2	sub.	lluv.	2.4	18	760.5	24.2	W	2	sub.		
	Málaga	763.9	+1.4	21	N	5	sub.	NW ^a	2.0	20	762.1	25	SW	1	sub.		
	Almería	759.3		24.9	SW	1	st.	Nana	2.0	22	760.2	25.4	SW	2	c. d.		
Canarias XII	Palma	758.4	-1.2	22	N	5	sub.	NW ^a	2	26	18	762.4	25	SW	4	sub.	
	Mahón	768.0	+1.2	20.8	NW	1	sub.		2.5	19	761.2	21	SW	2	c. sub.		
Africanas XIII	Sa. Cruz de Ten ^a	765.0	+0.5	18.0	N	5	c. d.		1	23	18	764.3	20.8	NW	4	sub.	
Africa	Tetuan																
	Melilla																
	Lisache																

— Noticias —