

DIRECCIÓN GENERAL DEL INSTITUTO GEOGRÁFICO Y ESTADÍSTICO

AÑO XXIII

BOLETÍN

1915

Núm. 224

DEL

12 de Agosto

OBSERVATORIO CENTRAL METEOROLÓGICO

Observaciones del Extranjero

Observaciones de la mañana á las 7 h										Id. en las 24 horas		Id. de la vispera por la tarde				
Estaciones	Barómetro		Temperatura	Viento		Estado del cielo	Estado del mar	Lluvia ó nieve	Temp. extr. ^{as}		Barom. á 0° y al nivel del mar	Temperatura	Viento		Estado del cielo	
	á 0° gal nivel del mar	Variación en 3 horas		Dirección	F ^{va}				Max. ^a	Min. ^a			Dirección	F ^{va}		
Escandinavia	Bodo	767.3	+0.4	17	S	4	Nub.	14		19	12	765.0	16	S	2	N.
	Cristiansund	762.7	+0.1	16	Cal.	0	N.	Urua		18	11	763.6	16.0	NS	1	C. nub.
	Skudesnoes															
Europa Oriental y Central	Riga															
	Moscou															
	Nicolaiew															
	Feldkirch															
	Czernovitz															
	Cracovia															
	Pola															
	Viena															
Berlin																
Berna																
Islas Británicas	Stornoway															
	Shields															
	Valentia															
Francia	Gris Nex															
	St. Mathieu															
	Isla de Aix															
	Biarritz															
	Paris															
	Clermont															
	Perpiñán															
Cabo Sicié																
Niza																
Italia	Liorna															
	Roma															
	Cagliari															
	Palermo															
Portugal	Porto															
	Lisboa	764.9	+0.3	18	nub.	4	e. d.	N. 7 ^{to}		28	18	76.4	24	N. NW	6	N.
	Lagos															
	Horta															
	Flores															
	Punta Delgada															
Punchal																
Marruecos y Argelia	Tanger															
	Oran															
	Laghouat															
	Argel															
	Cap de Garde															
	Tunex															
Biskra																

Radiogramas

Precios de suscripción

Un año... 18 pesetas. Un semestre... 9 pesetas.

Administrador (Habilitado del material de la Dirección general del Instituto Geográfico y Estadístico. Madrid)

Dirección : Adresse : Address :

Señor
Jefe del Observatorio Central Meteorológico
Parque del Retiro

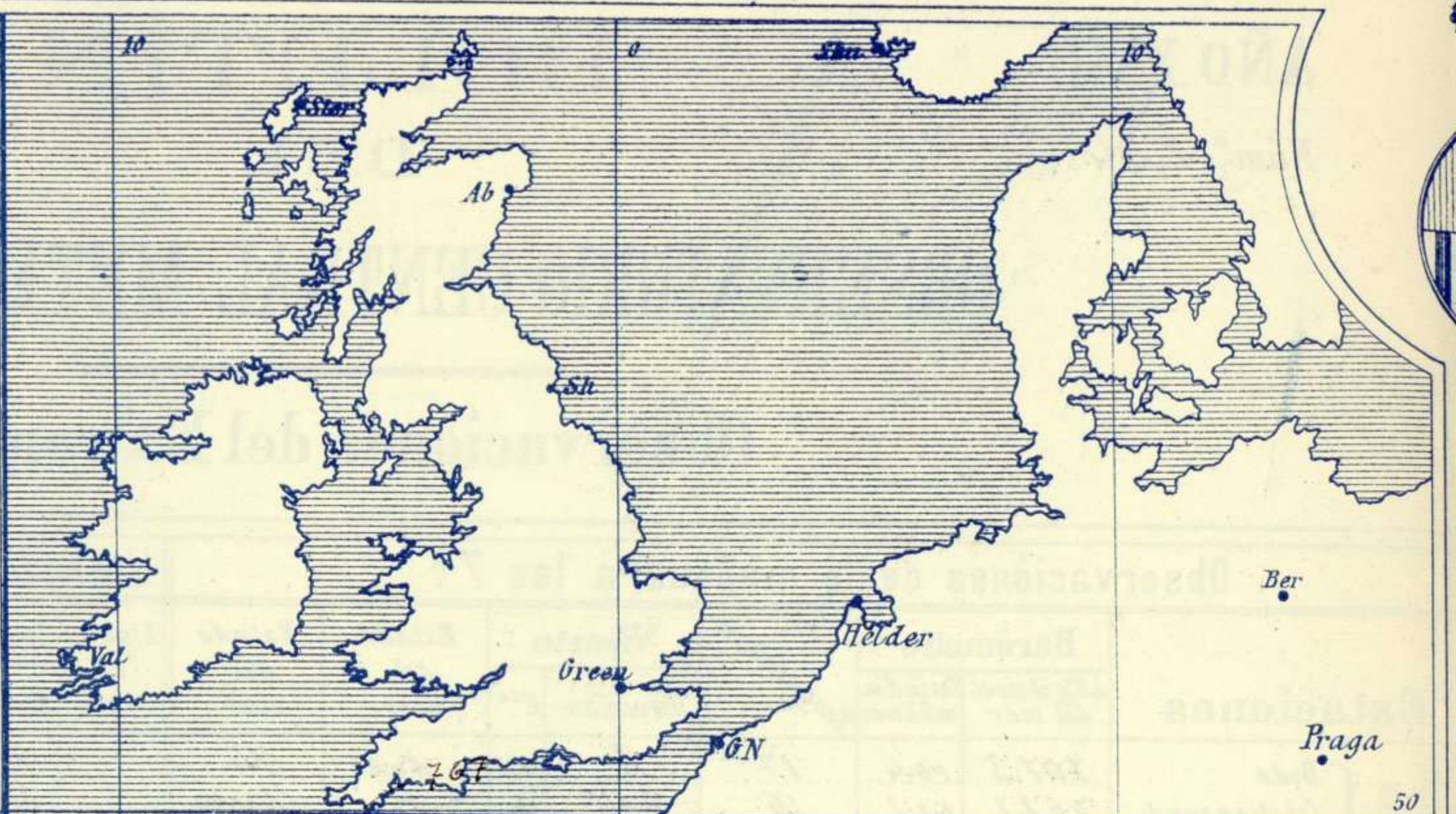
Madrid. (ESPAÑA)

Apartado n.º 285.

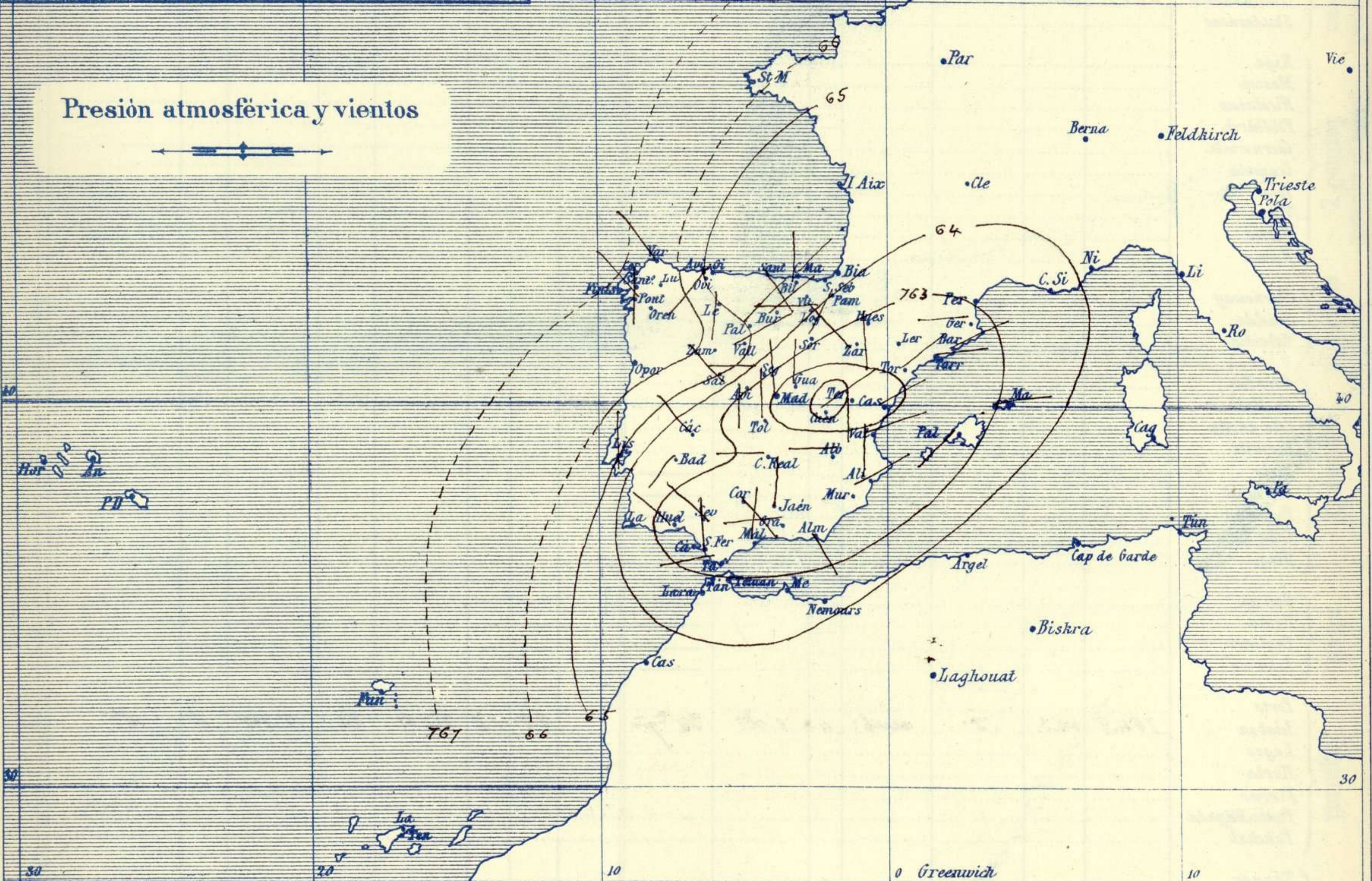


Signos convencionales

Fuerza del viento	Cielo	Mar
0 Calma	○ Despejado	{ Llana
1 Ventolina	○ Con nubes	{ Rizada
2 Muy flojo	○ Bruna	{ Marejada
3 Flojo	⊗ Niebla	{ Picada
4 Bonancible (Moderado)	⊗ Nieve	{ Marejada gruesa
5 Fresquito (Algo fuerte)	● Lluvia	{ Gruesa
6 Fresco (Fuerte)	⚡ Tormenta	{ Muy gruesa
7 Duro		{ Arbolada
8 Muy duro		{ Muy arbolada
9 Temporal		



Presión atmosférica y vientos



Estado general

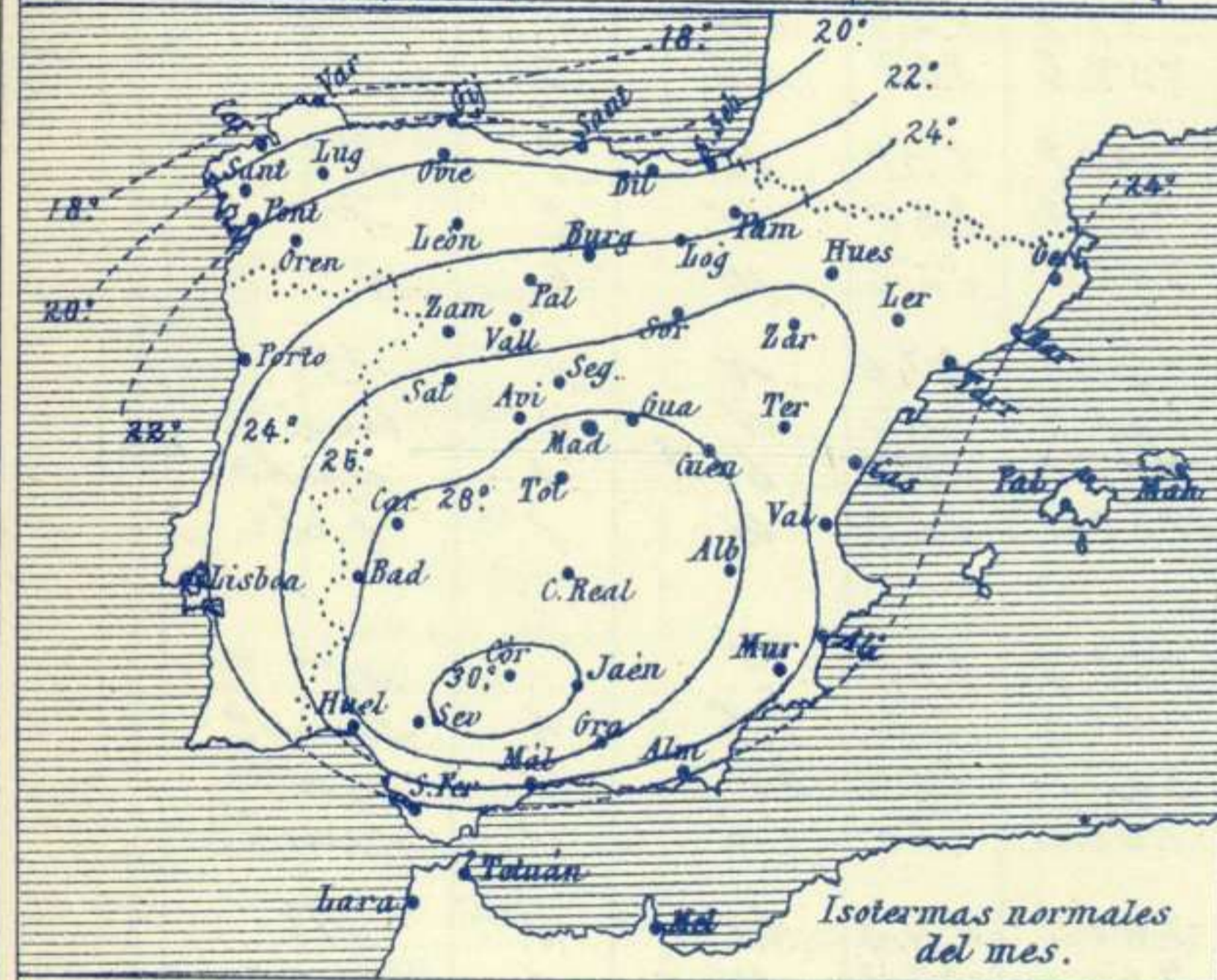
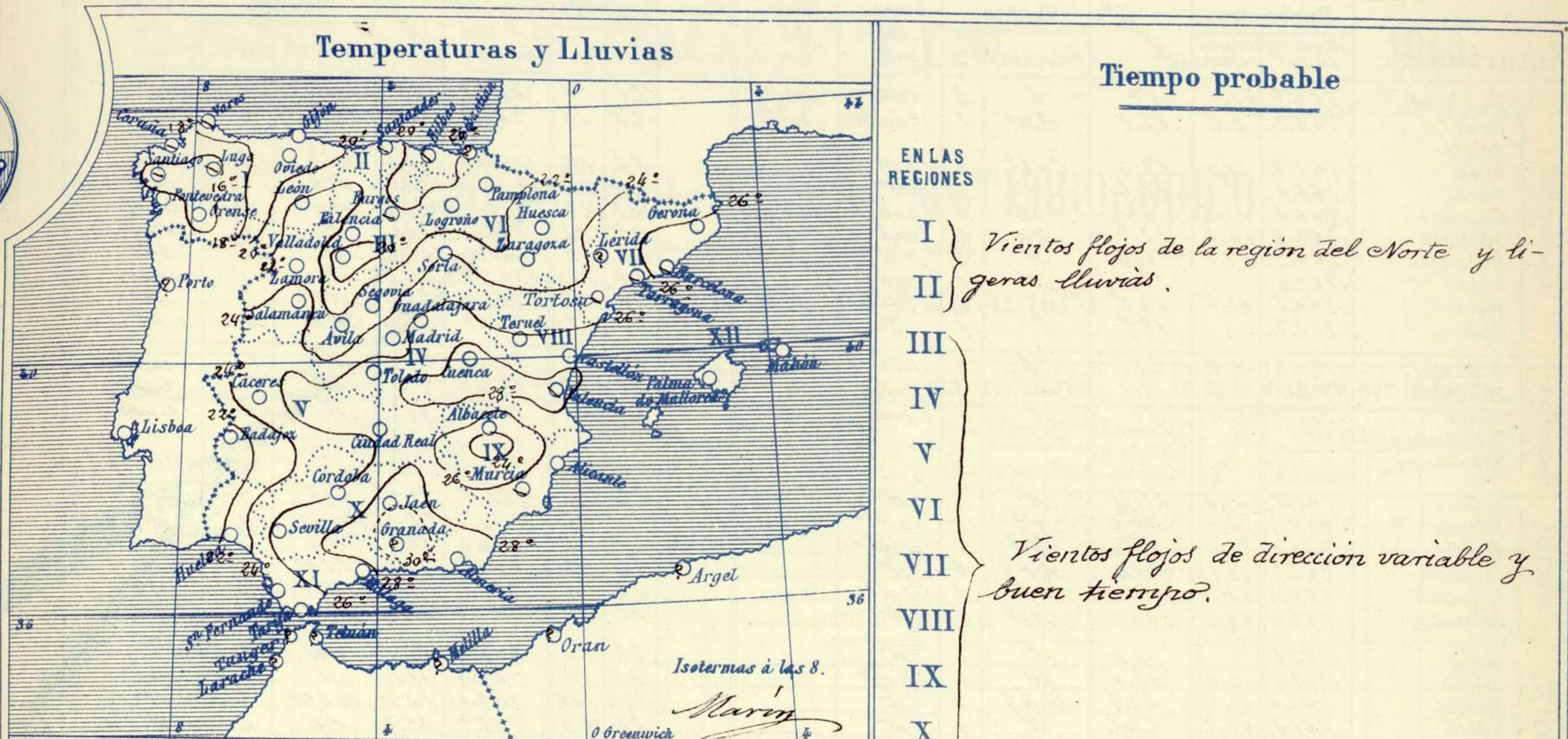
Se va formando un centro de perturbación atmosférica en el centro de España, pero de tan poca importancia que no ha llegado aun a producir cambio apreciable del tiempo.

Exceptuando la zona cantábrica, el cielo de España aparece limpio de nubes y los vientos soplan con poca fuerza.

La temperatura máxima de ayer fue de 43 grados en Sevilla y la mínima de hoy ha sido de 10 grados en Pontevedra.

El mar está tranquilo por el litoral español

Sánchez



Los números colocados al lado de ● designan m/m de lluvia recogida.

Telegrama para las Comandancias de Marina depositado a las 12 h. 5 m

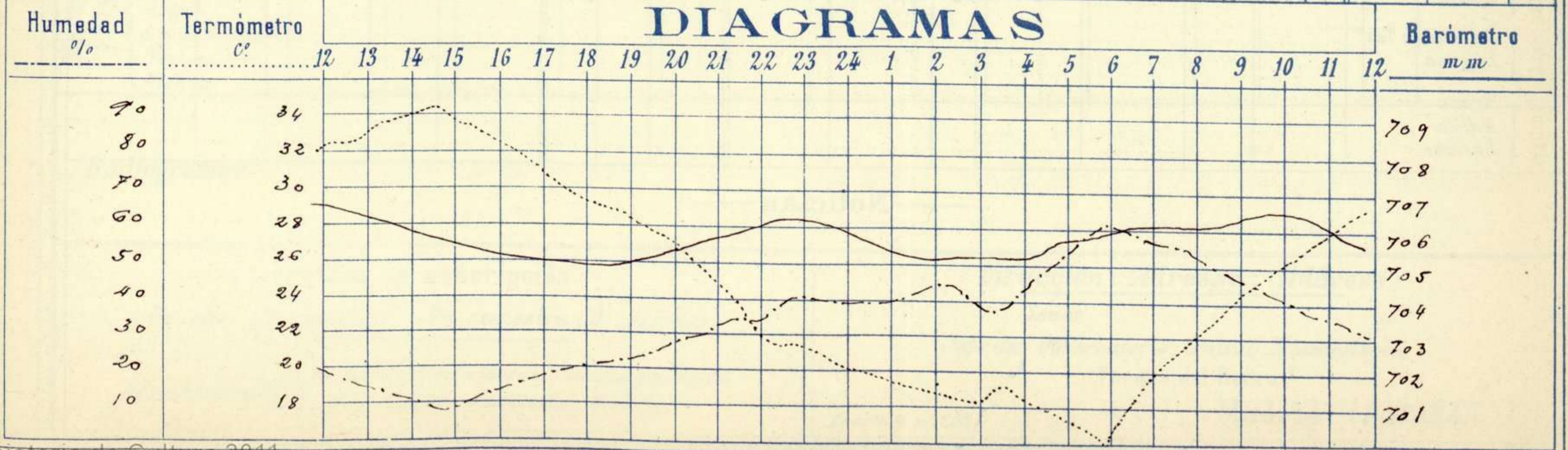
No es de esperar cambio notable del tiempo

Observaciones de Madrid entre 12^h del dia 11 y 12^h del dia 12

PARQUE DEL RETIRO (Altitud 667 m^s)

Observaciones aerológicas
 Hora.....

Hora	Barómetro m m	Termómetro C°	Humedad o/o	Viento		Lluvia Nieve	Estado del Cielo	Notas	Alturas	Dirección del viento	Fuerza 0 a 9	Alturas	Dirección del viento	Fuerza 0 a 9
				Dirección	F ^{ra} 0 a 9									
12	706.50	32.0	20	S.W.	2		Desp ^{do}	temperatura máx ^a a la sombra 34.4						
16	705.30	32.8	13	W.S.W.	2		Id	Id. minima 28.16.2						
20	705.30	27.4	27	W	0		Id	Horas de Sol despejado en						
24	706.00	20.5	40	Calma	0		Id	el dia de ayer 12 ^h 45 mb						
4	705.20	18.8	43	Id	0		Id							
8	706.20	21.9	55	N.N.E	0		Id							
12	705.77	29.4	33	Calma	0		Id							



Observaciones de España

Observaciones de la mañana á 8 horas

Id. en las 24 horas

Id. de la vispera á 16 horas

Estaciones	Barómetro		Temperatura	Viento		Estado del cielo	Estado del mar	Lluvia ó nieve	Temp. extr. ^{as}		Barom. á 0° y al nivel del mar	Temperatura	Viento		Estado del cielo
	á 0° y al nivel del mar	Variación en 3 horas		Dirección	F ^{za}				Max. ^a	Min. ^a			Dirección	Fuerza	
Región del N.W. I.	La Coruña	766.7	+0.0	17	S	3	cub.	M. lla	21	16	767.3	19	NW	3	S.
	Vares	765.8	0.0	17.1	NW	1	cub.	M. lla	20	16	766.8	19.3	SW	2	cub.
	Avilés														
	Gijón	765.6	0.0	19.0	Cal.	0	c.d.		22	15	766.3	20.0	W.S	2	c.d.
	Oniedo	765.3		18.6	SW	1	S.		20	15	766.2	19.6	N.S	1	cub.
	Finisterre	766.3	+0.6	22.2	Cal.	0	cub.	M. g ^{ra}	25	22	766.8	22.2	NW	3	cub.
	Santiago	767.6	+0.3	12.9	NW	0	cub.		25	12	766.5	22.4	N	2	cub.
	Pontevedra	766.0	+0.1	16.6	N	2	c.d.		27	10	765.6	26.2	SW	2	c.d.
	Lugo	765.9		12.0	W	1	cub.		26	11	765.6	24.0	N	1	cub.
	Orense	766.3	+1.5	14.5	S	1	c.d.		22	12	763.4	22.0	NW	1	S.
León	763.9		12.8	S	1	S.		24	11	761.9	22.0	NW	0	S.	
Región Cantábrica II	Santander	764.2	0.0	21.1	SE	0	Nub.	llana	22	16	765.3	21.1	N.S	1	cub.
	Punta Galea	764.0	0.0	18.9	N.S	3	cub.	M. E	21	18	764.7	20	N.S	5	cub.
	Bilbao	765.5	0.0	17	N	1	cub.		15	24	765.3	21	N	2	cub.
	Cabo Machichaco														
	San Sebastián														
Región del Duero III	Zamora	765.8	+1.0	19.4	N	2	S.		22	14	764.5	21.5	N.S	1	c.d.
	Palencia	765.2	0.0	17.6	N.S	5	c.d.		20	12	760.4	22.0	WNW	0	S.
	Burgos	763.9	0.0	16.0	N.S	1	cub.		26	12	760.6	22.0	N.S	1	c.d.
	Soria	763.0	+0.1	21.0	NW	0	S.		22	14	759.5	21.0	SW	4	c.d.
	Valladolid	765.4	+0.2	15.4	N.S	1	c.d.		22	12	760.8	20.2	NW	2	S.
	Salamanca	766.0	+0.4	21.0	NW	1	S.		21	14	764.7	20.0	NW	2	S.
Región Central IV	Avila	762.1		16.6	S	0	S.		29	13	758.5	23.8	NW	1	S.
	Segovia	762.5	0.0	18.0	W	1	c.d.		25	13	759.0	21.1	N	2	c.d.
	Madrid	762.1	+0.4	21.9	WNW	0	S.		24	16	759.1	22.8	WNW	2	S.
	Toledo	761.8	+0.2	24.4	N	0	S.		26	20	758.9	25.2	NW	2	S.
	Guadalajara	761.2	+0.4	22.4	N	0	c.d.		24	17	757.9	24.0	SW	2	c.d.
	Cuenca	761.0	+0.2	23.0	N.S	0	S.		24	11	759.2	22.8	N.S	0	S.
Extrem ^a Mancha V	Cáceres	762.1		23.0	NW	1	S.		26	16	760.8	24.8	W	2	S.
	Badajoz	762.9	+0.4	19.8	SW	1	S.		24	15	761.9	23.6	W	2	S.
	Ciudad Real	762.5	+0.6	22.5	W	2	S.		26	17	761.0	25.2	W	6	S.
Alto Ebro VI	Logroño	764.0		19.0	W	0	cub.		27	17	762.0	27.6	N	3	S.
	Pamplona	762.6	0.0	19.0	NW	0	S.		25	16	762.5	20.4	N	2	cub.
	Huesca	762.6	+1.0	21.0	S	0	cub.		21	15	761.2	20.0	S	0	cub.
	Zaragoza	762.1	0.0	21.0	NW	2	S.		22	17	760.9	21.6	W	1	c.d.
Cataluña VII	Llerida	762.6	0.0	21.0	W	1	S.		21	12	762.7	29.8	S	1	S.
	Gerona	761.8	-0.2	27	N.S	2	cub.	Nub.	28	22	763.0	27	S.S	4	cub.
	Barcelona	762.6		24.7	S.N.S	1	cub.	Nub.	27	22	763.1	26.4	S.N.S	2	c.d.
	Tortosa	762.6	+0.5	24.9	N.S	3	cub.		20	24	762.4	28.0	S.S	2	cub.
Levante VIII	Teruel	761.1		21.0	S	0	S.		25	18	760.9	24.0	W	0	S.
	Castellón	760.9	-0.2	27.6	N.S	0	S.	Nub.	22	25	760.4	27.3	W	1	c.d.
	Valencia	763.4		28.0	S.N.S	0	cub.		21	24	760.3	28.0	S	1	c.d.
Región del SE IX	Albacete	762.7	+0.5	19.4	W	1	S.		28	14	758.3	36.4	W	2	S.
	Alicante	761.7	+0.6	27	N	0	S.	llana	21	20	761.5	27	S.N.S	1	S.
	Murcia	762.1		25.8	N.S	0	cub.		24	22	761.1	22.0	S.S	2	S.
Cuenca del Guadalquivir X	Sevilla	762.0		26.2	NW	2	S.		22	21	760.2	42.2	W	4	S.
	Córdoba	761.9	+0.6	25.0	S.S	0	S.		21	22	759.8	40.4	SW	2	c.d.
	Jaén	761.6		27.8	N	1	S.		29	25	759.7	27.6	WNW	0	S.
	Granada														
Costa del Sur XI	Huelva	762.5		21.4	NW	0	S.	M. lla	29	14	760.9	28.3	N	2	S.
	San Fernando	762.7	+0.5	22	NNW	1	S.	llana	23	21	761.8	27	WNW	1	S.
	Tarifa	761.4	+1.0	24.4	W	1	S.	llana	28	23	760.5	27.2	S	1	S.
	Málaga	762.8	+0.7	28	N	0	S.	llana	21	25	762.9	29	S	1	S.
	Almería	761.1		23.8	S.S	1	S.	llana	21	25	759.3	29.8	N.S	0	cub.
Canales de Baleares XII	Palma	762.8	+0.4	26	SW	2	S.	Nub.	29	21	762.2	28	SW	3	S.
	Mahón	762.8	0.0	27	S	2	S.		20	22	762.5	29	S	2	S.
Africa	Sta Cruz de Ten ^a Laguna														
	Tetuan														
	Melilla														
	Larache														

— Noticias —