

# DIRECCIÓN GENERAL DEL INSTITUTO GEOGRÁFICO Y ESTADÍSTICO

AÑO XXIII

## BOLETÍN

1915

Núm.º 213

DEL

de Agosto

## OBSERVATORIO CENTRAL METEOROLÓGICO

### Observaciones del Extranjero

Observaciones de la mañana á las 7 <sup>h</sup>										Id. en las 24 horas			Id. de la vispera por la tarde			
Estaciones	Barómetro		Temperatura	Viento		Estado del cielo	Estado del mar	Lluvia ó nieve	Temp. extr. <sup>as</sup>		Barom. a 0° y al nivel del mar	Temperatura	Viento		Estado del cielo	
	a 0° y al nivel del mar	Variación en 3 horas		Dirección	F. <sup>va</sup>				Max. <sup>a</sup>	Min. <sup>a</sup>			Dirección	F. <sup>va</sup>		
Escandinavia	Bodo	756.7	0.0	18.0	S	2	N <sup>o</sup>	Llana	22	14	755.8	18.1	S	1	c. cl <sup>o</sup>	
	Cristiansund	754.5	+0.2	16.9	S	1	c. cl <sup>o</sup>	Llana	17	13	754.1	17.1	NW	1	c. cl <sup>o</sup>	
	Skudesnoes															
Europa Oriental y Central	Riga															
	Moscou															
	Nicolaiew															
	Feldkirch															
	Czernovitz															
	Cracovia															
	Pola															
	Viena															
Berlin																
Berna																
Islas Británicas	Stornoway															
	Shields															
	Valentia															
Francia	Gris Nex															
	St. Mathieu															
	Isla de Aix															
	Biarritz															
	Paris															
	Clermont															
Italia	Liorna															
	Roma															
	Cagliari															
	Palermo															
Portugal	Porto	762.8	+0.7	17.9	NW	2	cub <sup>o</sup>		2	21	16	762.0	(2)	Cal <sup>o</sup>	0	c. cl <sup>o</sup>
	Lisboa	761.2	+0.6	20	WNW	2	nub <sup>o</sup>		25	18	760.8	22	WNW	5	N <sup>o</sup>	
	Lagos	761.2	+0.4	21	NW	2	N <sup>o</sup>	Llana	29	17	760.7	21				
	Horta	768.2	+0.6	20	Cal <sup>o</sup>	0	nub <sup>o</sup>	Llana	28	21	768.6	21	WNW	3	nub <sup>o</sup>	
	Flores															
	Punta Delgada	767.2	+0.6	20.9	Cal <sup>o</sup>	0	c. cl <sup>o</sup>	Llana	1	26	20	767.5	25.5	WNW	1	nub <sup>o</sup>
	Funchal	764.2	+0.1	20	N	2	nub <sup>o</sup>	N <sup>o</sup>	24	20	763.8	24.0	N	2	nub <sup>o</sup>	
Marruecos y Argelia	Tanger	762.4		23.0	NW	2	N <sup>o</sup>		26	19	762.1	25.6	WNW	2	N <sup>o</sup>	
	Oran															
	Laghout															
	Argel															
	Cap de Garde															
	Tunex															

### Radiogramas

Precios de suscripción

Un año...18...pesetas . Un semestre...9...pesetas.

Administrador { *Habilitado del material de la Dirección general del Instituto Geográfico y Estadístico. Madrid*

Dirección : Adresse : Address :

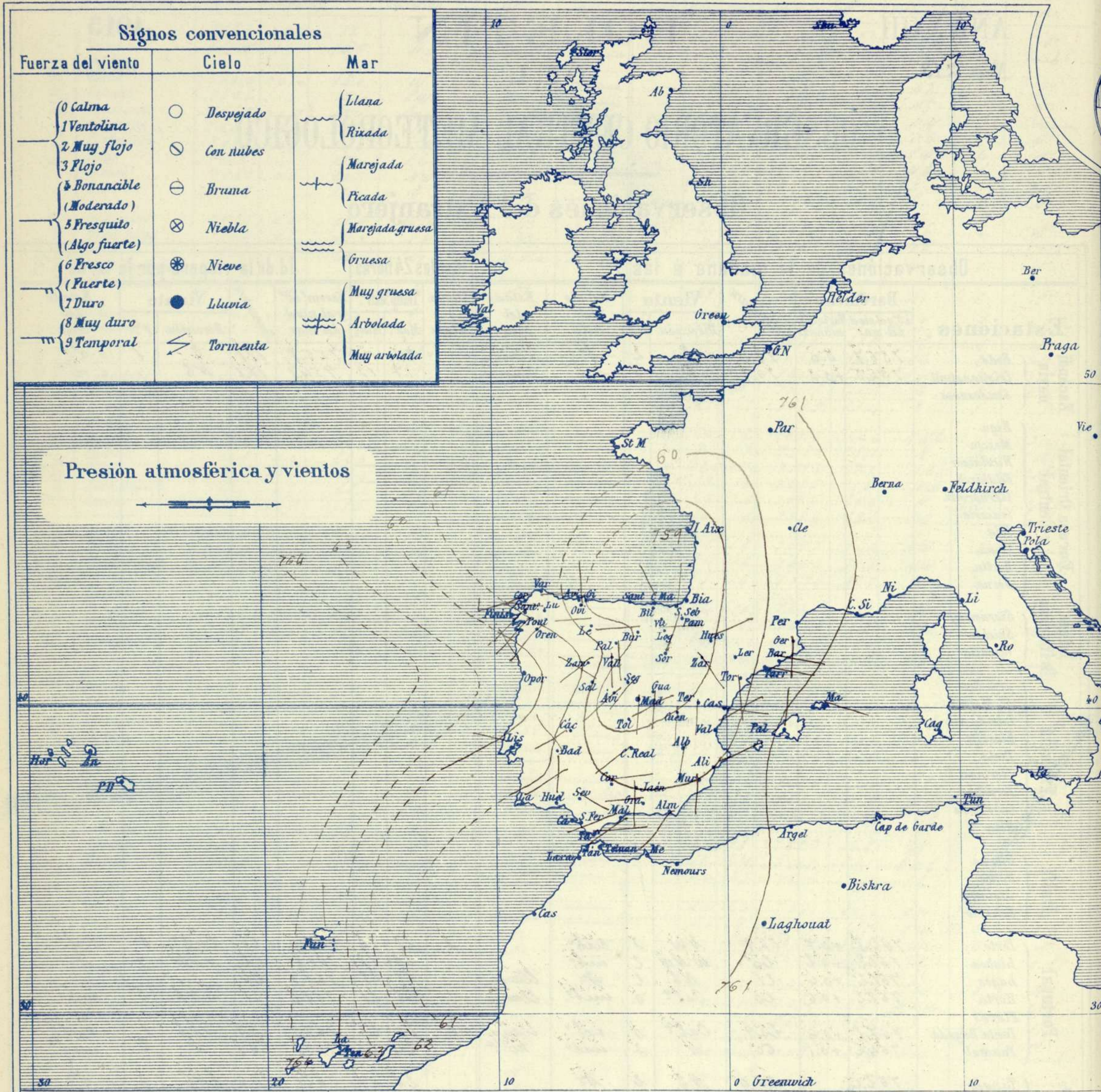
Señor

Jefe del Observatorio Central Meteorológico

Parque del Retiro

Madrid. (ESPAÑA)

Apartado n.º 285.

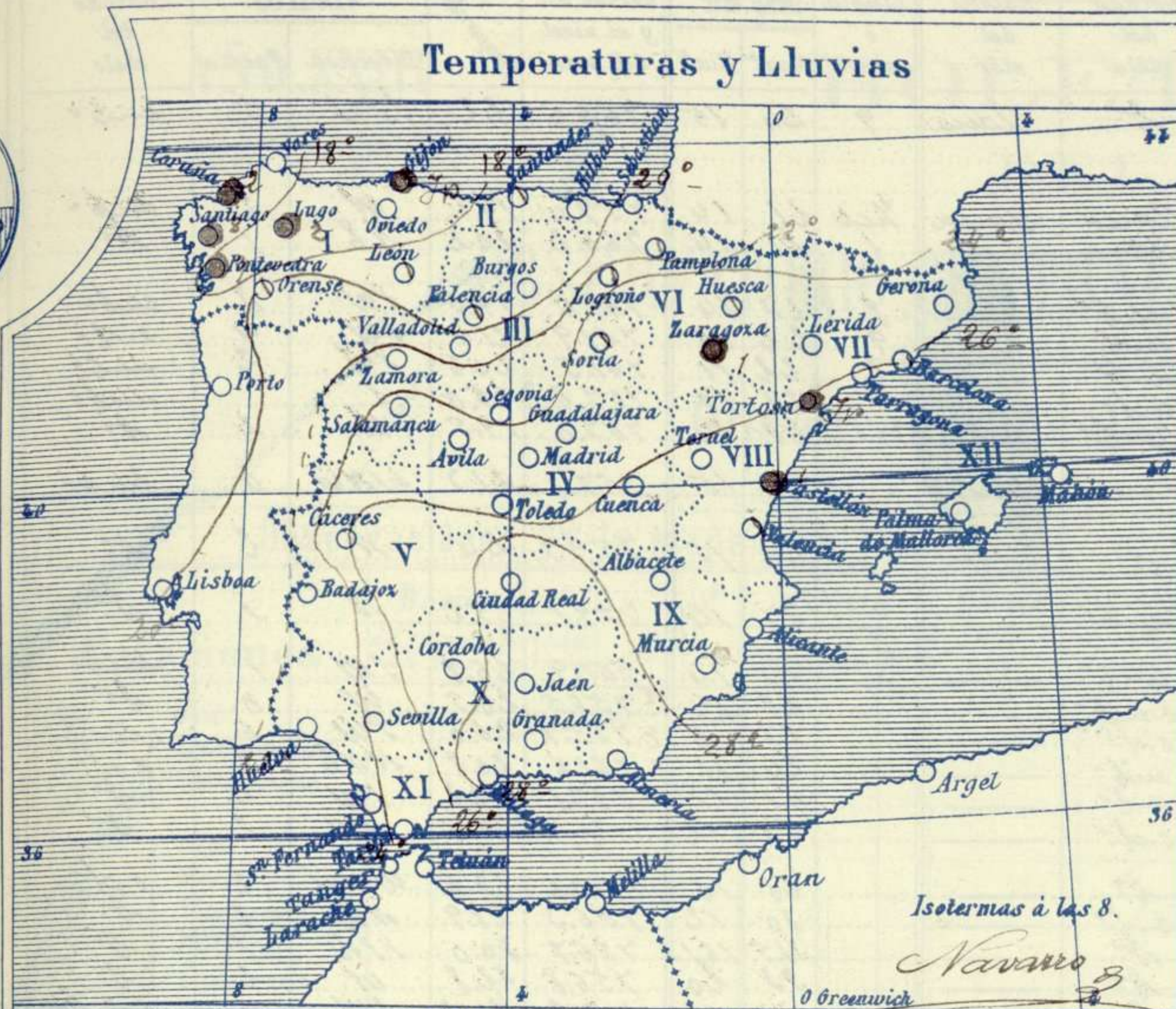


Estado general

Sobre el Centro y el Norte de España se hallan las presiones más débiles y las altas aparecen colocadas hacia Italia unas y otras sobre las Azores.

Ha llovido un poco en las regiones del Cantábrico, pero por el resto de España el cielo aparece claro, los vientos soplan flojos y la temperatura continúa algo elevada: la máxima de ayer fue de 36 grados en Sevilla y la mínima de hoy ha sido de 12° en Salamanca, Segovia y Cuenca.

*Sainza*

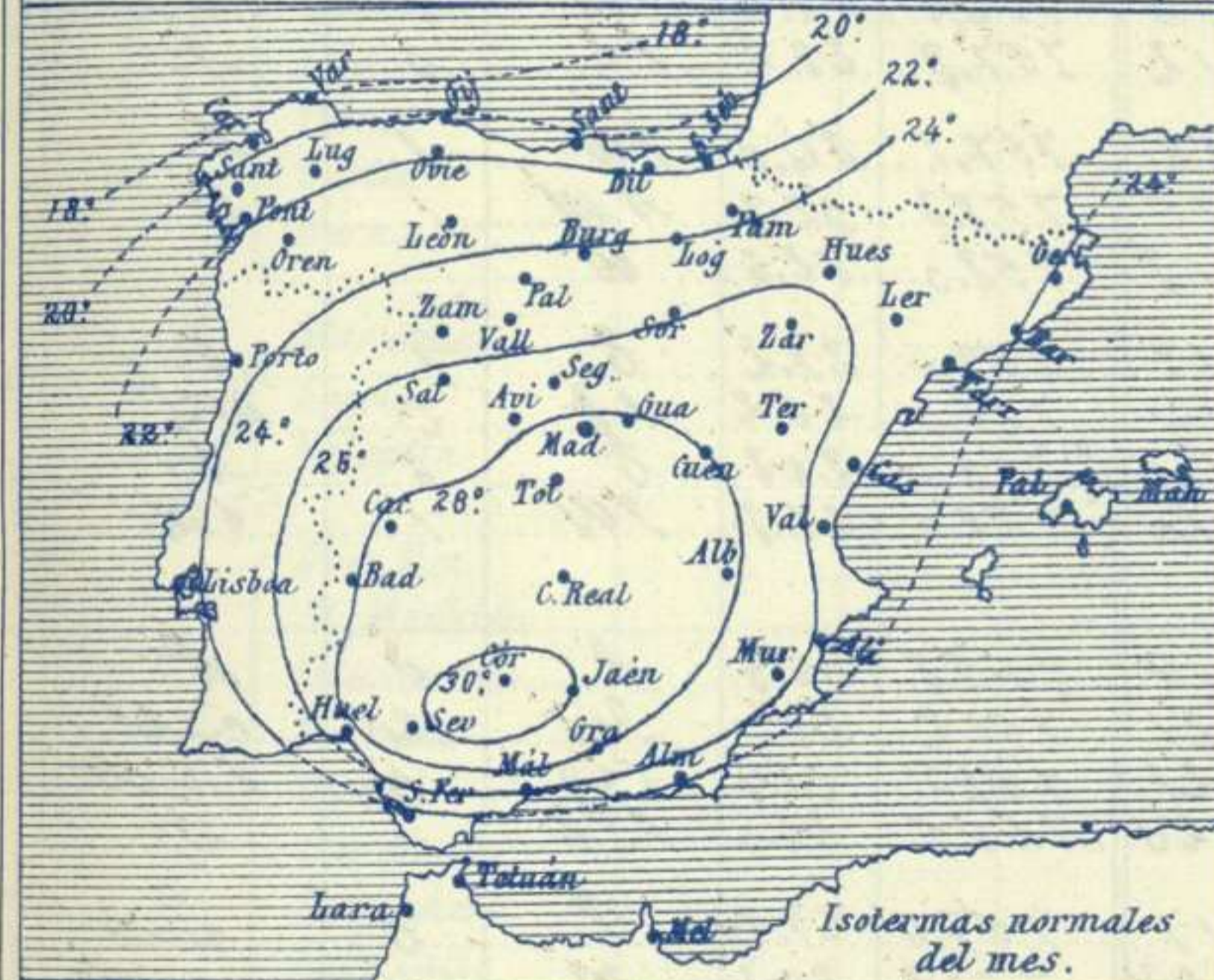


**Tiempo probable**

EN LAS REGIONES

I  
II  
III  
IV  
V  
VI  
VII  
VIII  
IX  
X  
XI  
XII

*No se hace predicción*



Los números colocados al lado de ● designan m/m de lluvia recogida.

Telegrama para las Comandancias de Marina depositado a las.....h.....m

*No se envia telegrama*

Observaciones de Madrid entre 12<sup>h</sup> del dia 31 y 12<sup>h</sup> del dia 1

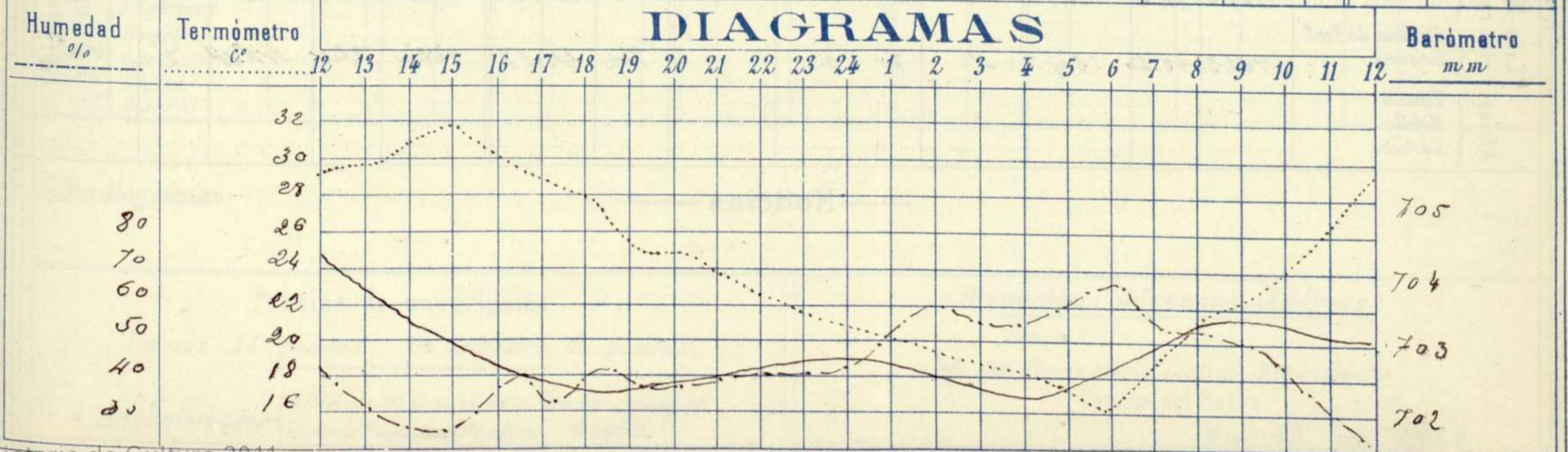
PARQUE DEL RETIRO (Altitud 667 m<sup>s</sup>)

Observaciones aerológicas

Hora.....

Hora	Barómetro m m	Termómetro C°	Humedad o/o	Viento		Lluvia o Nieve	Estado del Cielo	Notas	Alturas	Dirección del viento	Fuerza 0 a 9	Alturas	Dirección del viento	Fuerza 0 a 9	
				Dirección	F <sup>o</sup> a 9										
12	704.22	29.0	41	S	1		C. Dep. 8°								
16	702.58	30.0	34	SSW	1		Dep. 8°								
20	702.37	25.0	35	W	1		Id.	Temp. máxima a la sombra 36.5							
24	702.62	20.7	42	S	1		Id.	Id. mínima id. 16.1							
4	702.25	18.3	52	ENE	1		Id.	Horas de Sol despejado							
8	703.21	20.7	52	S	1		Id.	en el día de ayer 19.6.22							
12	703.02	29.2	22	WSW	3		Id.								

DIAGRAMAS



# Observaciones de España

Observaciones de la mañana á 8 horas										Id. en las 24 horas			Id. de la vispera á 16 horas				
Estaciones	Barómetro		Temperatura	Viento		Estado del cielo	Estado del mar	Lluvia ó nieve	Temp. extr. <sup>as</sup>		Barom. á 0° y al nivel del mar	Temperatura	Viento		Estado del cielo		
	á 0° y al nivel del mar	Variación en 3 horas		Dirección	F <sup>za</sup>				Max. <sup>a</sup>	Min. <sup>a</sup>			Dirección	Fuerza			
Región del N.W. I.	La Coruña	760.1	+0.6	19	N.S.W	4	N.	Clara	9	24	15	760.4	22	N.W	5	emb.	
	Vares																
	Avilés																
	Gijón	759.4	+0.6	16.2	W	2	Clara	Clara	Sup	21	14	759.4	19.4	W	2	emb.	
	Oviedo	759.2		14.6	N	1	Clara		1	21	14	760.2	20.2	N.E	1	N.	
	Finisterre																
	Santiago	761.0	0.0	17.4	S.W	2	c.ub.		8	23	14	761.6	19.5	S.W	3	emb.	
	Pontevedra	760.9	+0.5	17.0	S.W	2	emb.		9	22	16	761.9	21.4	S.W	4	c.d.	
Lugo	760.1		14.0	W	1	emb.		2	22	11	761.5	20.6	S.W	3	emb.		
Orense	750.6	+2.0	23.8	S.W	0	emb.		?	29	17	757.0	25.0	S	0	emb.		
León	758.2		19.3	W	1	c.ub.		23	14		757.0	19.5	W	4	N.		
Región Cantábrica II	Santander	757.2	+2.2	19.8	W	1	c.ub.	Clara		21	15	757.8	21.2	N.W	0	emb.	
	Punta Galea																
	Bilbao	758.6	+0.4	19.9	N.W	1	N.			27	15	759.7	24	N	2	N.	
	Cabo Machichaco																
San Sebastián	758.2	-0.4	21.4	N	2	emb.			27	14	759.1	25.2	N	1	N.		
Región del Duero III	Zamora	761.8	+1.0	20.0	S.W	1	emb.			20	14	761.9	26.8	S.W	1	emb.	
	Palencia	760.2	0.0	15.0	S	1	c.ub.			29	14	756.5	23.5	W	0	N.	
	Burgos	757.6	+0.8	14.0	W	2	c.d.			27	12	755.7	26.0	S.W	6	emb.	
	Soria	760.6	-0.2	19.2	N.W	1	emb.			24	11	761.6	20.8	N.W	2	c.d.	
	Valladolid	759.3	+0.6	16.4	S	2	c.d.			21	15	757.1	20.2	S.W	2	N.	
	Salamanca	761.3	+0.6	22.4	N.W	1	c.d.			20	12	?	29.0	N.W	2	N.	
Región Central IV	Avila	758.5		19.6	S.W	0	N.			28	12	755.6	27.6	N.W	2	c.d.	
	Segovia	759.1	0.0	19.0	N.W	1	c.d.			20	12	756.3	28.9	N.W	2	N.	
	Madrid	759.1	+0.8	20.7	S	1	N.			25	16	756.7	20.0	S.W	1	N.	
	Toledo	756.2	+0.3	22.6	N.E	1	N.			22	20	756.2	22.8	W	2	N.	
	Guadalajara	758.2	+0.4	22.0	S	1	N.			20	10	756.2	20.2	S.W	1	c.ub.	
	Cuenca	757.4	+0.4	21.8	S	2	N.			20	12	757.8	28.6	S.E	0	N.	
Extrem. Mancha V	Cáceres	759.6		22.8	S.W	2	N.			25	16	757.1	24.0	S.W	1	N.	
	Badajoz	760.9	+0.6	19.4	N.W	1	N.			24	15	758.2	22.2	N.W	1	N.	
	Ciudad Real	759.5	+1.0	25.6	S.W	2	N.			23	18	758.0	22.6	W	1	N.	
Alto Ebro VI	Logroño	758.1		21.8	S	1	c.ub.			27	19	759.0	27.2	S	1	N.	
	Pamplona	757.4	0.0	18.8	N.E	0	c.ub.			28	14	756.2	26.2	S.E	2	emb.	
	Huesca	760.0	0.0	22.2	S	2	emb.			25	19	760.4	20.8	S	6	N.	
	Zaragoza	758.1	0.0	23.6	S.E	1	c.d.		1	29	20	758.0	27.7	S.W	1	c.d.	
Cataluña VII	Lerida																
	Gerona	760.5	+0.5	24.6	S	1	c.d.			27	16	759.8	26.0	S	2	N.	
	Barcelona	759.5	-0.3	26	S.E	2	c.ub.	N. U.		27	21	761.2	25	S.W	4	emb.	
	Tarragona	761.0		24.7	S.E	0	emb.	N. U.		25	21	761.5	24.4	(S)	0	c.ub.	
Tortosa	759.9	+0.4	25.9	S.E	4	Clara		Sup	25	20	762.5	24.0	S.E	2	N.		
Lavante VIII	Teruel	758.9		24.2	S	0	N.			28	17	757.6	27.2	S	0	emb.	
	Castellón	759.2	-0.4	25.6	S.E	0	emb.	N. U.	1	27	23	760.8	26.2	W	1	emb.	
	Valencia	760.8		26.0	N.E	0	emb.			26	23	760.0	26.2	S.E	1	c.ub.	
Región del SE IX	Albacete	759.6	+0.2	23.0	S	1	N.			31	19	756.9	20.4	S.E	1	emb.	
	Alicante	759.4	-0.2	25.9	S.W	0	N.	Clara		31	23	759.6	27.1	S	2	c.d.	
	Murcia	760.5		26.6	S	1	N.			28	22	759.2	20.7	S	2	c.d.	
Cuenca del Guadalquivir X	Sevilla	759.8		24.8	S.E	1	N.			26	18	758.4	26.0	S.W	2	N.	
	Córdoba	754.9	+0.8	24.6	S	6	N.			25	20	758.8	24.8	S.W	3	c.d.	
	Jaén	760.0	0.0	25.2	S	0	N.			24	21	757.6	22.8	N.W	0	N.	
	Granada	759.7	+0.2	24.8	W	1	N.			28	19	759.0	22.0	W	2	c.d.	
Costa del Sur XI	Huelva	759.9		23.0	N	1	N.	N. U.		42	24	752.1	27.8	S.W	2	N.	
	San Fernando	760.2	+0.3	23.9	Sab.	0	N.	Clara		27	20	759.6	27	W	2	N.	
	Tarifa	760.2	+0.9	25.8	S	1	emb.	Clara		26	22	758.6	25.2	S	4	N.	
	Málaga	760.8	+0.4	27	S.W	1	c.d.	N. U.		26	24	760.7	28	S	1	N.	
	Almería	758.8		28.2	S.W	1	N.	Clara		27	19	758.4	29.5	S.W	1	N.	
Canales Baleares XII	Palma	760.8	+0.3	26	N	5	N.	N. U.		21	22	761.6	27	S.W	4	emb.	
	Mahón	761.2	+0.2	26.9	S.E	3	N.			29	22	761.9	27.0	S.W	1	N.	
Canales de las Canarias XIII	Sa. Cruz de Ten.																
	Laguna	763.3	+0.6	18.4	N	7	0		Sup	24	17	762.4	24.0	N.W	2	c.d.	
Africa	Tetuan																
	Melilla																
	Larache																

— Noticias —