

DIRECCIÓN GENERAL DEL INSTITUTO GEOGRÁFICO Y ESTADÍSTICO

AÑO XXIII

BOLETÍN

1915

Núm. 204

DEL

23 de Julio

OBSERVATORIO CENTRAL METEOROLÓGICO

Observaciones del Extranjero

Estaciones	Observaciones de la mañana á las 7 ^h						Id. en las 24 horas			Id. de la vispera por la tarde						
	Barómetro		Temperatura	Viento		Estado del cielo	Estado del mar	Lluvia ó nieve	Temp. extr. ^{as}		Barom. á 0° y al nivel del mar	Temperatura	Viento		Estado del cielo	
	á 0° y al nivel del mar	Variación en 3 horas		Dirección	F ^{xa}				Max. ^a	Min. ^a			Dirección	F ^{xa}		
Escandinavia	Bodo															
	Cristiansund															
	Skudesnoes															
Europa Oriental y Central	Riga															
	Moscou															
	Nicolaiev															
	Feldkirch															
	Czernovitz															
	Cracovia															
	Pola															
	Viena															
	Berlin															
Berna																
Islas Británicas	Stornoway															
	Shields															
	Valentia															
Francia	Gris Nex															
	St. Mathieu															
	Isla de Aix															
	Biarritz															
	Paris															
	Clermont															
	Perpiñán															
Cabo Sicié																
Niza																
Italia	Liorna															
	Roma															
	Cagliari															
	Palermo															
Portugal	Porto	756.2	+0.5	19.0	WNW	2	amb.	Nana	1	22	17	765.2	18.6	Cal.	0	e. cub.
	Lisboa	764.4	+0.7	19	N	2	amb.	Br.		21	16	761.3	18	NNW	4	N.
	Lagos	763.1	+1.0	24	N	2	N.	Nana		25	22	760.9	23	N	2	N.
	Horta	771.0	+0.1	20.2	NNW	1	e. cub.	Nana		25	19	771.0	21	NNW	2	N.
	Flores															
	Punta Delgada	769.3	+0.3	22.2	Cal.	0	Bruma	Nana		25	21	769.3	21.8	NNW	2	N.
	Funchal	764.7	+0.5	20	NW	2	N.	Br.		23	20	762.5	22	W	2	amb.
Marruecos y Argelia	Tánger															
	Oran															
	Laghounat															
	Argel															
	Cap de Garde															
	Túnex															
Biskra																

Radiogramas

Precios de suscripción

Un año 18 pesetas. Un semestre 9 pesetas.

Administrador { Habilitado del material de la Dirección general del Instituto Geográfico y Estadístico. Madrid

Dirección: Adresse: Address:

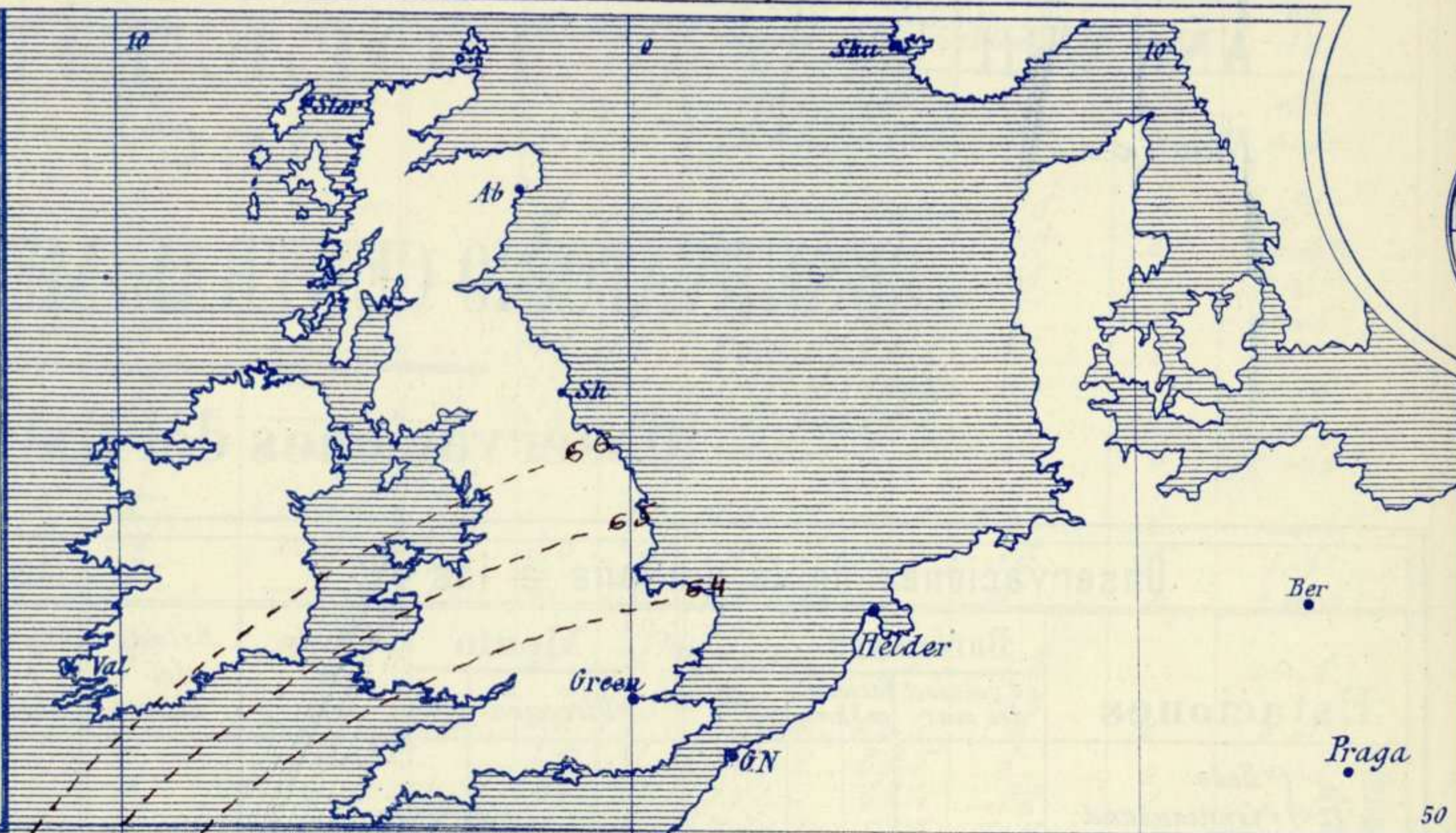
Señor
Jefe del Observatorio Central Meteorológico
Parque del Retiro

Madrid. (ESPAÑA)

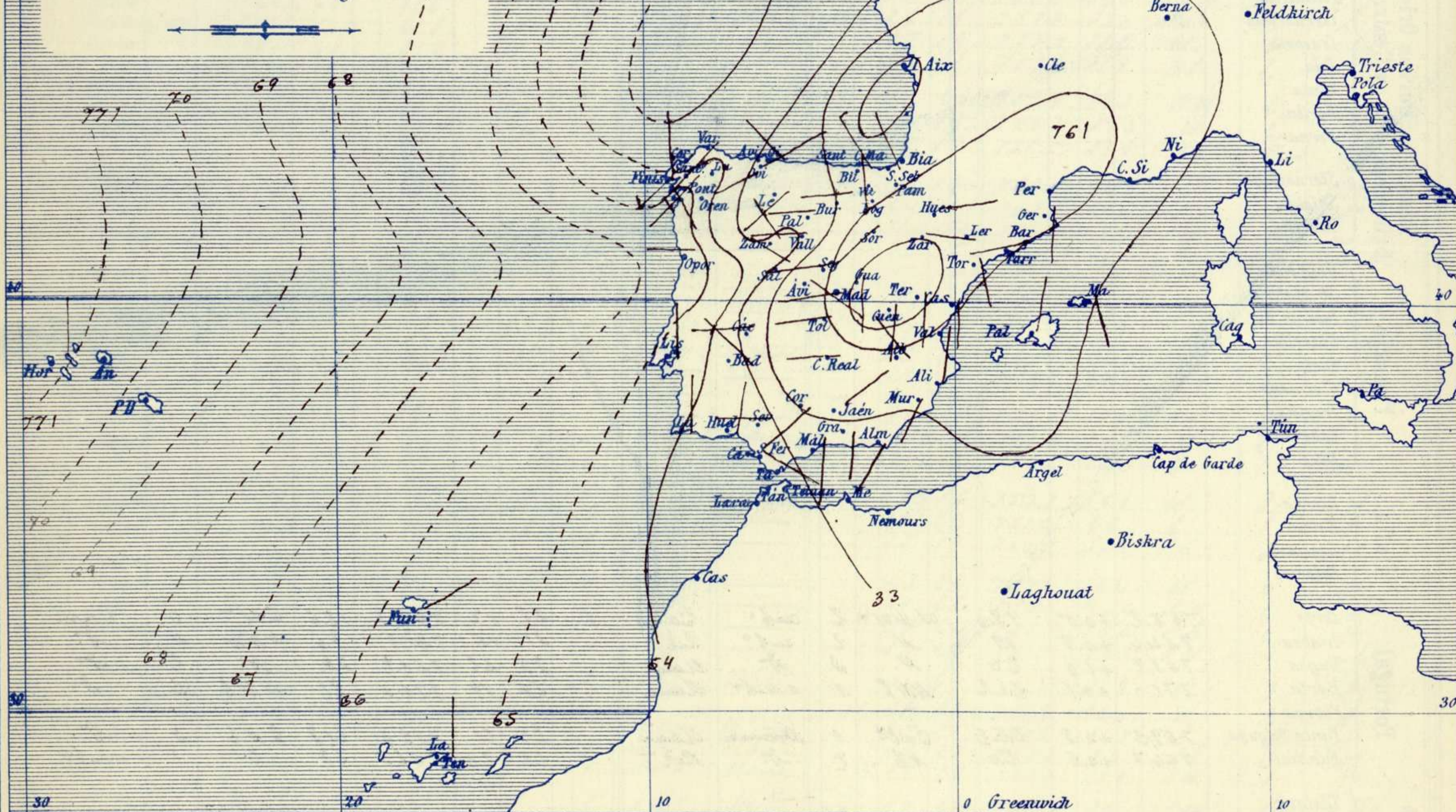
Apartado n.º 285.

Signos convencionales

Fuerza del viento	Cielo	Mar
0 Calma	○ Despejado	{ Llana
1 Ventolina	○ Con nubes	{ Rizada
2 Muy flojo	⊖ Bruma	{ Marejada
3 Flojo	⊗ Niebla	{ Picada
4 Bonancible (Moderado)	⊙ Nieve	{ Marejada gruesa
5 Fresquito (Algo fuerte)	● Lluvia	{ Gruesa
6 Fresco (Fuerte)	⚡ Tormenta	{ Muy gruesa
7 Duro		{ Arbolada
8 Muy duro		{ Muy arbolada
9 Temporal		



Presión atmosférica y vientos



Estado general

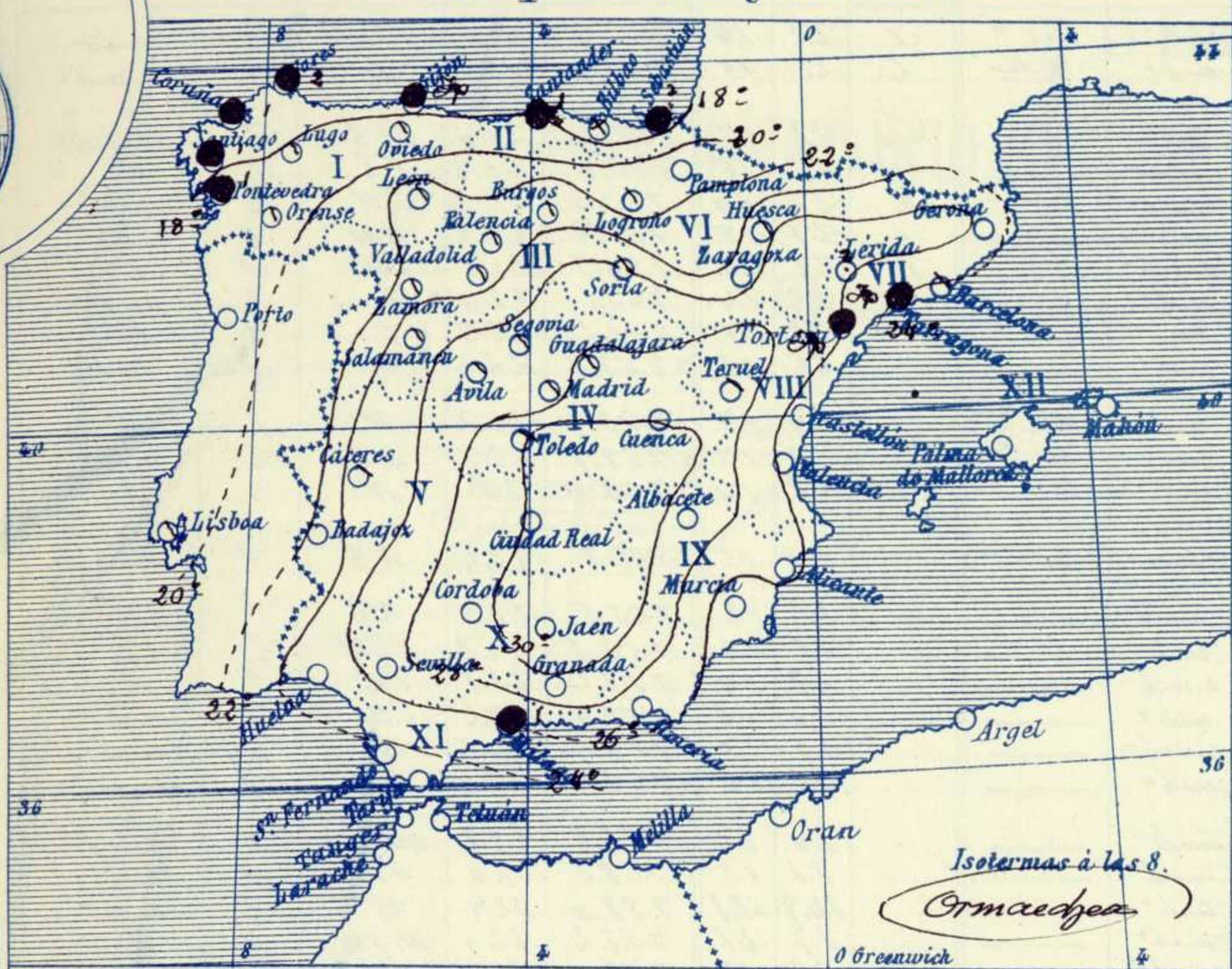
Se ha hecho de mas importancia el área de presiones débiles de la península Ibérica, con lo cual el tiempo ha empeorado un poco, cubriéndose el cielo con bastantes nubes.

Los vientos soplarán generalmente flojos de dirección variable y la temperatura se mantiene elevada: la máxima de ayer fue de 43 grados en Sevilla y la mínima de hoy ha sido de 12 grados en León, Zamora y Salamanca.

Las presiones altas deben de hallarse al Occidente de la Azores.

[Signature]

Temperaturas y Lluvias



Tiempo probable

EN LAS REGIONES

- I } Vientos moderados de la región del Oeste y tiempo lluvioso. Marejada.
- II }
- III }
- IV }
- V }
- VI }
- VII } Vientos flojos de dirección variable y buen tiempo. Calor.
- VIII }
- IX }
- X }
- XI }
- XII }

Los números colocados al lado de ● designan m/m de lluvia recogida.

Telegrama para las Comandancias de Marina depositado a las 12 h 55 m

Es probable que el tiempo sea lluvioso con vientos moderados del Oeste y marejada en las costas de Cantabria y Galicia.

Observaciones de Madrid entre 12^h del día 22 y 12^h del día 23

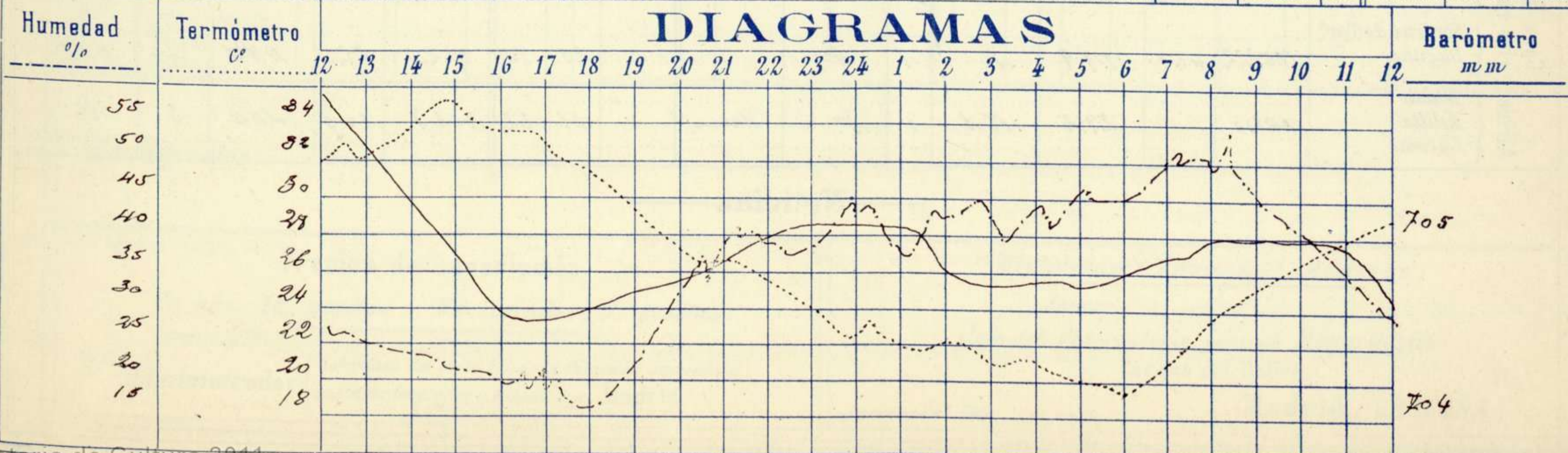
PARQUE DEL RETIRO (Altitud 667 m^s)

Observaciones aerológicas

Hora

Hora	Barómetro m m	Termómetro C°	Humedad %	Viento		Lluvia o Nieve	Estado del Cielo	Notas	Alturas	Dirección del viento	Fuerza 0 a 9	Alturas	Dirección del viento	Fuerza 0 a 9	
				Dirección	F ^{va} 0 a 9										
12	705.59	31.6	25	WSW	1		Nub								
16	704.28	32.7	18	W	2		CD	Temp máx a la sombra 34.7							
20	704.52	26.6	32	NW	1		Id	Tem mín - id 19.8							
24	705.00	22.0	42	WNW	0		Id	Horas de Sol despejadas en el día de ayer 13 h 10 m ^s							
4	704.50	20.3	42	W	0		Id								
8	704.94	22.9	48	W	0		Sub								
12	704.56	28.7	27	W	3		Cub ^h								

DIAGRAMAS



Observaciones de España

Observaciones de la mañana á 8 horas										Id. en las 24 horas			Id. de la víspera á 16 horas			
Estaciones	Barómetro		Temperatura	Viento		Estado del cielo	Estado del mar	Lluvia ó nieve	Temp. extr. ^{as}		Barom. á 0° y al nivel del mar	Temperatura	Viento		Estado del cielo	
	a 0° y al nivel del mar	Variación en 3 horas		Dirección	F ^{za}				Max. ^a	Min. ^a			Dirección	Fuerza		
Región del N.W. I.	La Coruña	765.4	+0.7	1.9	S.W.	4	sub.	Med.	1	2.3	14	762.3	2.0	N.W.	4	sub.
	Vares	761.8	+0.5	15.8	S.W.	1	sub.	Med.	1	2.1	15	760.8	1.8.9	W.	5	c. sub.
	Avilés															
	Gijón	763.8	+0.8	17.0	N.W.	3	sub.		Temp.	2.1	17	762.7	2.0.4	N.E.	2	c. sub.
	Oniedo	763.0		17.6	N.E.	1	c. sub.		1	2.2	15	761.6	2.0.4	S.E.	1	st.
	Finisterre	764.0	+0.0	21.2	W.	2	c. sub.	Med.	1	2.2	20	763.3	2.1.0	N.W.	2	sub.
	Santiago	764.5	+0.2	16.6	S.W.	0	sub.		1	2.7	15	763.2	2.4.6	Med.	0	st.
	Pontevedra	765.3	+0.3	18.4	S.	2	c. sub.		1	2.2	16	763.7	2.0.6	S.W.	3	st.
	Lugo	763.2		15.0	N.	2	sub.			2.2	14	762.1	2.8.0	S.	2	sub.
Orense	764.2	+1.0	21.0	N.E.	1	sub.			2.2	17	761.1	2.8.5	S.	1	st.	
León	760.6		19.0	S.W.	3	sub.			2.6	12	758.7	2.2.6	W.	2	sub.	
Región Cantábrica II.	Santander	761.4	+0.3	18.1	W.	1	sub.	Med.	1	2.2	17	760.1	2.2.0	N.	1	st.
	Punta Galea	760.3	+0.2	18.9	N.W.	5	sub.	Med.		2.2	17	758.7	2.2.9	N.E.	2	c. d.
	Bilbao	763.1	+1.1	17	S.E.	0	sub.			2.6	14	760.6	2.5	N.	0	st.
	Cabo Machichaco															
San Sebastián	762.8	+1.0	18.0	N.W.	5	Med.	Med.		2.6	15	761.8	2.5.4	N.E.	1	st.	
Región Duero III.	Lamora	764.3	+1.0	18.4	N.W.	2	sub.			2.1	12	762.5	2.8.5	N.E.	1	c. d.
	Palencia	763.5	+1.0	22.9	W.	0	sub.			2.1	16	757.8	3.0.8	S.W.	2	c. d.
	Burgos	761.1	+0.1	18.4	W.	0	c. sub.			2.9	14	757.4	2.8.1	S.W.	0	st.
	Soria	760.6		20.4	S.W.	5	sub.			2.0	16	759.4	2.9.2	S.W.	4	c. d.
	Valladolid	762.5	+0.6	19.2	W.	1	c. sub.			3.2	17	759.0	2.4.6	W.	2	sub.
	Salamanca	764.6	+1.2	20.0	N.W.	2	sub.			3.2	12	762.9	3.2.0	N.W.	2	c. sub.
Región Central IV.	Ávila	759.3		21.4	S.E.	0	sub.			3.0	16	758.1	2.9.2	W.N.W.	4	sub.
	Segovia	761.5	+0.2	21.0	W.	2	sub.			3.2	15	758.3	3.1.0	N.W.	3	c. d.
	Madrid	760.4	+0.5	22.9	W.	0	sub.			3.4	18.8	758.0	3.2.9	W.	2	c. d.
	Toledo	760.0	0.0	24.4	W.	1	sub.			3.7	21	758.2	3.6.0	W.N.W.	4	st.
	Guadalajara	759.5	+0.4	24.4	S.	0	c. sub.			3.2	18	759.0	2.3.4	W.	2	sub.
Cuenca	759.3	+0.2	24.5	S.	1	st.			3.2	15	756.0	3.1.6	S.E.	0	st.	
Extrem. Mancha V.	Cáceres	761.6		24.2	W.	1	sub.			2.9	20	757.0	3.8.0	W.	2	st.
	Badajoz	762.5	+1.0	20.4	N.W.	3	st.			2.9	20	760.0	3.8.0	N.W.	2	st.
	Ciudad Real	761.5	+0.7	26.8	W.	4	c. d.			3.8	20	760.4	3.6.8	W.	5	st.
Alto Ebro VI.	Logroño	760.8		19.0	N.W.	1	c. sub.			2.1	16	759.6	3.0.4	N.N.E.	0	st.
	Pamplona	761.7	0.0	18.4	S.	0	c. sub.			2.1	15	758.8	2.4.0	S.	1	st.
	Huesca	760.5	0.0	22.4	S.	2	sub.			2.5	18.5	760.5	2.0.0	S.P.E.	0	c. d.
	Zaragoza	760.4	0.0	22.6	S.P.E.	1	st.			3.3	19	757.2	2.1.6	S.	1	st.
Cataluña VII.	Lérida															
	Gerona	760.2	+0.2	26.2	S.	4	st.			2.7	20	761.4	2.6.0	S.P.E.	2	st.
	Barcelona	761.0	+0.2	24	N.W.	0	sub.	Med.		2.7	22	762.9	2.5	S.E.	4	c. sub.
	Tarragona	761.7		24.0	N.E.	0	sub.	Med.	Temp.	2.5	22	762.7	2.5.0	S.P.E.	1	c. d.
Tortosa	761.0	0.0	25.6	S.P.E.	1	c. d.		Temp.	2.7	20	761.6	2.7.0	S.P.E.	2	st.	
Levante VIII.	Teruel	759.1		24.0	S.	0	sub.			2.3	16	757.6	2.2.6	S.W.	0	st.
	Castellón	760.7	+0.4	25.7	S.	1	st.	Med.		2.7	22	760.2	2.6.2	W.	0	st.
	Valencia	761.2		26.0	S.P.E.	1	st.			2.6	21	761.7	2.7.1	S.P.E.	0	c. d.
Región del SE IX.	Albacete	761.6	+0.4	25.5	N.W.	2	st.			3.8	15	757.5	2.6.0	W.	4	st.
	Alicante	761.2	+0.2	27	N.	0	st.			3.0	21	760.9	2.6	S.P.E.	1	st.
	Murcia	761.5		24.4	S.W.	3	st.			3.2	20	758.9	2.2.5	S.	2	st.
Cuenca del Guadalq. X.	Sevilla	762.5		27.6	W.	1	st.			4.2	22	759.4	4.0.0	S.W.	4	st.
	Córdoba	762.1	+1.0	26.0	S.W.	1	st.			4.2	24	759.0	4.4.4	S.W.	2	c. d.
	Jaén	761.2		20.2	N.E.	0	st.			3.8	26	758.6	3.6.2	N.E.	0	st.
	Granada	763.1	+0.6	27.0	S.	1	st.			3.8	22	760.8	3.2.2	N.W.	4	c. d.
Costa del Sur XI.	Huelva	761.5		27.0	N.	4	st.	Med.		3.2	18	760.4	2.9.3	S.W.	3	st.
	San Fernando	762.7	+0.5	23.9	S.E.	1	st.	Med.		2.8	21	760.7	2.7.0	W.S.W.	2	st.
	Tarifa	762.0	+0.4	23.3	N.W.	2	c. d.	Med.		2.6	22	758.2	2.5.2	S.	5	sub.
	Málaga	763.0	+1.8	26	S.	1	st.	Med.		2.9	24	762.2	2.9	S.	2	c. d.
	Almería	761.9		27.5	S.W.	2	st.	Med.		2.9	24	759.7	2.8.2	S.E.	0	st.
Canales XII.	Palma	762.9	+0.6	26	N.	1	sub.	Med.		2.4	22	763.0	2.8	S.W.	4	c. d.
	Mahón	762.4	0.0	25	S.P.E.	1	st.			2.6	20	763.8	2.6.8	S.	1	st.
Canarias XIII.	Sta Cruz de Ten.															
	Laguna	764.2	+1.1	18.9	N.	1	st.			2.5	13	762.3	2.2.5	N.N.W.	4	c. d.
Africa	Tetuan															
	Melilla	763.0		29.2	N.N.	0	st.	Med.		2.1	22	760.3	3.0.6	N.N.W.	2	st.
	Tarache															

— Noticias —