

# DIRECCIÓN GENERAL DEL INSTITUTO GEOGRÁFICO Y ESTADÍSTICO

AÑO XXIII

## BOLETÍN

1915

Núm.º 174

DEL

3 de Julio

### OBSERVATORIO CENTRAL METEOROLÓGICO

#### Observaciones del Extranjero

Estaciones	Observaciones de la mañana á las 7 <sup>h</sup>						Id. en las 24 horas		Id. de la vispera por la tarde						
	Barómetro		Temperatura	Viento		Estado del cielo	Estado del mar	Lluvia ó nieve	Temp. extr. <sup>as</sup>		Barom.º á 0º y al nivel del mar	Temperatura	Viento		Estado del cielo
	á 0º y al nivel del mar	Variación en 3 horas		Dirección	F <sup>va</sup>				Max. <sup>a</sup>	Min. <sup>a</sup>			Dirección	F <sup>va</sup>	
Escandinavia	Bodo.														
	Cristiansund														
	Skudesnoes														
Europa Oriental y Central	Riga														
	Moscou														
	Nicolaiev														
	Feldkirch														
	Czernovitz														
	Cracovia														
	Pola														
	Viena														
Berlin															
Berna															
Islas Británicas	Stornoway														
	Shields														
	Valentia														
Francia	Gris Nex														
	St. Mathieu														
	Isla de Aix														
	Biarritz														
	Paris														
	Clermont														
	Perpiñán														
Cabo Sicié															
Niza															
Italia	Liorna														
	Roma														
	Cagliari														
	Palermo														
Portugal	Porto														
	Lisboa	761.7	+0.5	24	N	2	St	W <sup>g</sup> da	22	22	761.5	29	NW	4	St
	Lagos														
	Horta	769.7	+0.2	16.9	Cal <sup>a</sup>	0	amb <sup>a</sup>	N <sup>o</sup>	25	15	770.4	17.9	Cal <sup>a</sup>	0	St
	Flores														
	Punta Delgada														
Funchal	763.7	+0.4	19	N	2	St	W <sup>g</sup> da	24	19	763.2	22	NE	2	amb <sup>a</sup>	
Marruecos y Argelia	Tánger	761.6		23.6	S.N.E.	2	St	W <sup>g</sup> da	27	20	761.9	25.2	S.N.E.	2	St
	Oran	762.4		22.2	S.W.	2	St	Llana	25	17	762.9	22.9	N	5	amb <sup>a</sup>
	Iaghouat			22	N.E.	1	St		33	15	220	18	1	St	
	Argel														
	Cap de Garde	762.1	+0.2	21.0	N.W.	5	amb <sup>a</sup>	Secca	25	20	763.1	20	N	7	amb <sup>a</sup>
	Túnex														
	Biskra	760.4		24.4	N	1	St		34	20	761.0	20.4	N.W.	1	St

#### Radiogramas

Precios de suscripción

Un año... 18 pesetas. Un semestre... 9 pesetas.

Administrador { Habilitado del material de la Dirección general del Instituto Geográfico y Estadístico. Madrid

Dirección : Adresse : Address :

Señor

Jefe del Observatorio Central Meteorológico

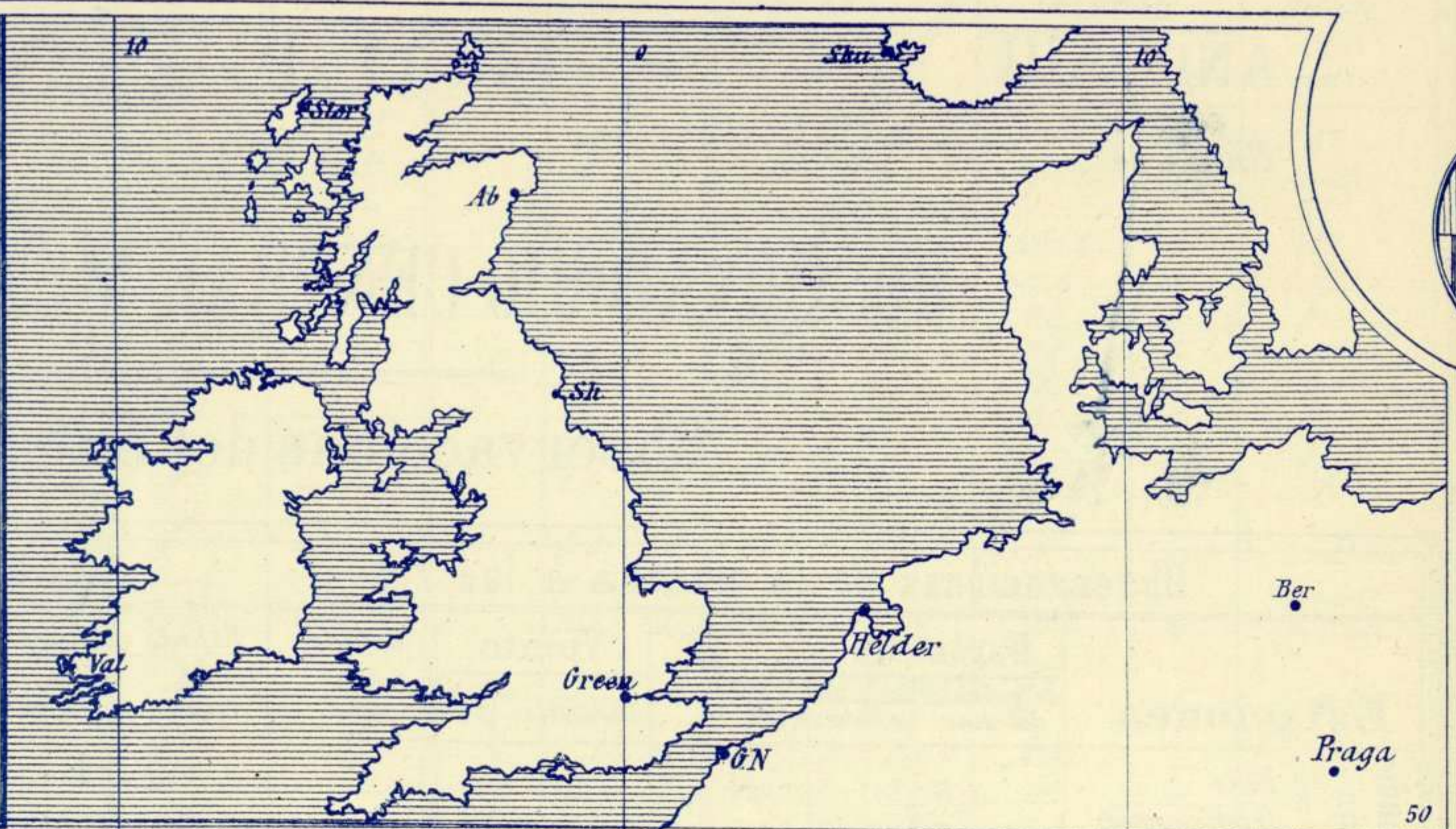
Parque del Retiro

Madrid. (ESPAÑA)

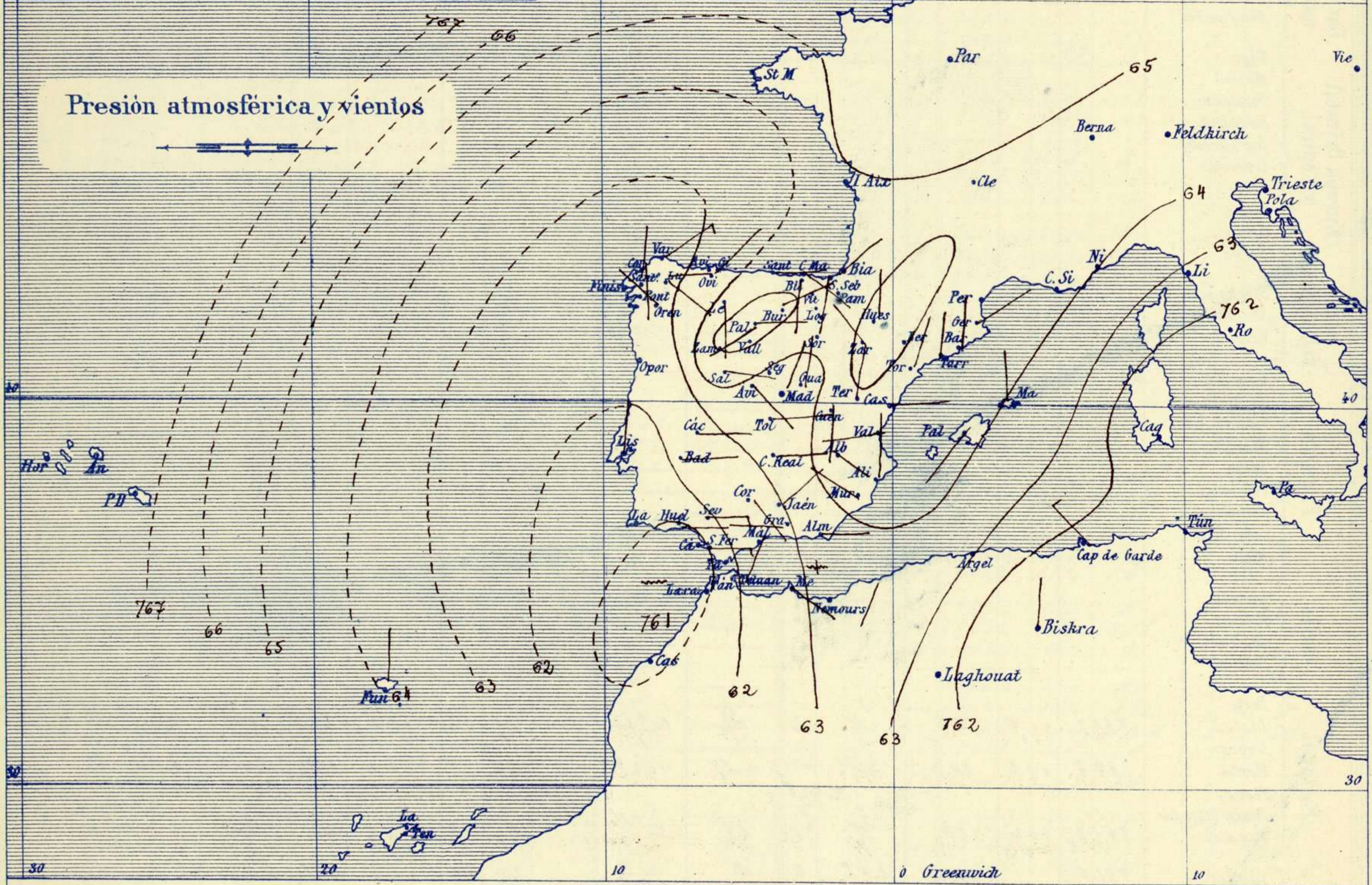
Apartado n.º 285.

Signos convencionales

Fuerza del viento	Cielo	Mar
0 Calma	○ Despejado	{ Llana
1 Ventolina	○ Con nubes	{ Rizada
2 Muy flojo	⊖ Bruma	{ Marejada
3 Flojo	⊗ Niebla	{ Picada
4 Bonancible (Moderado)	⊙ Nieve	{ Marejada gruesa
5 Fresquito (Algo fuerte)	● Lluvia	{ Gruesa
6 Fresco (Fuerte)	⚡ Tormenta	{ Muy gruesa
7 Duro		{ Arbolada
8 Muy duro		{ Muy arbolada
9 Temporal		



Presión atmosférica y vientos



Estado general

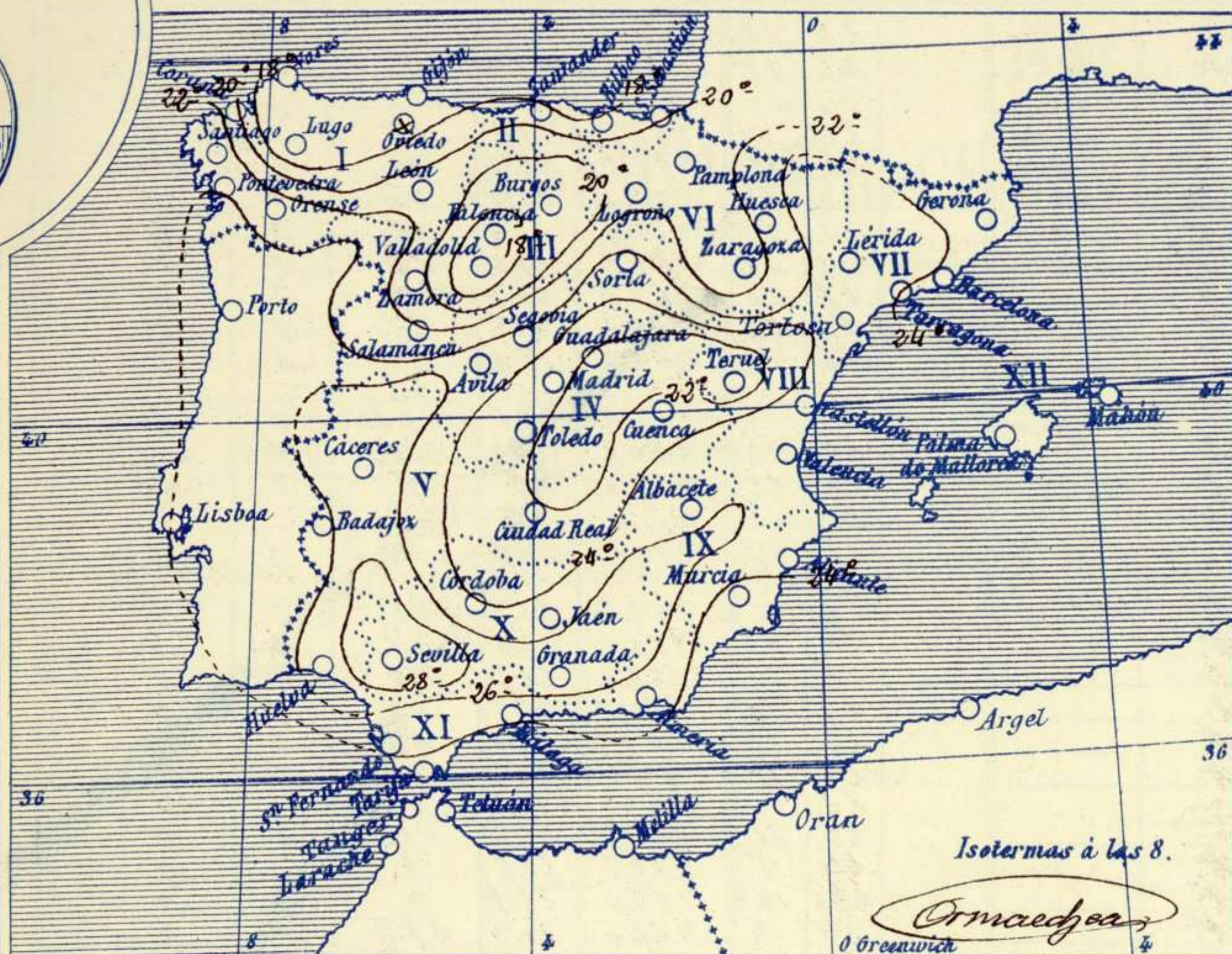
En el Golfo de Cádiz se halla un área de presiones débiles relativas que influye para que los vientos de toda España sean flojos o moderados de la región del Este.

El tiempo es bueno, de cielo claro, y temperatura en aumento: la máxima de ayer fue de 36 grados en Córdoba y la mínima de hoy ha sido de 9 grados en León.

Las presiones altas residen hacia el Occidente de las Azores.

*Sánchez*

### Temperaturas y Lluvias



### Tiempo probable

EN LAS REGIONES

- I
- II
- III
- IV
- V
- VI
- VII
- VIII
- IX
- X
- XI
- XII

*Vientos flojos de direccion variable y buen tiempo. Calor.*

Los números colocados al lado de ● designan m/m de lluvia recogida.

Telegrama para las Comandancias de Marina depositado a las 12. h. 55. m

*No es de esperar ningun cambio notable del tiempo*

### Observaciones de Madrid entre 12<sup>h</sup> del dia 2 y 12<sup>h</sup> del dia 3

PARQUE DEL RETIRO (Altitud 667 m.)

### Observaciones aerológicas

Hora .....

Hora	Barómetro m m	Termómetro C°	Humedad o/o	Viento		Lluvia o Nieve	Estado del Cielo	Notas	Alturas	Dirección del viento	Fuerza 0 a 9	Alturas	Dirección del viento	Fuerza 0 a 9	
				Dirección	F <sup>o</sup> a 9										
12	709.58	25.8	37	E.N.E.	0		Ido								
16	707.93	27.8	34	E.	2		Fb	Temp. máx. a la sombra 29.6							
20	707.37	25.3	31	N.E.	1		Fb	Tem. mínima id. 14.9							
24	707.75	20.4	51	N.E.	3		Fb	Horas de Sol despejada en el día de ayer 13 h. 50 m.							
4	707.40	15.9	64	N.E.	3		Fb								
8	707.90	19.1	57	N.N.E.	1		Fd								
12	707.09	28.2	42	S.S.W.	0		Fb								

### DIAGRAMAS

