

DIRECCIÓN GENERAL DEL INSTITUTO GEOGRÁFICO

SERVICIO METEOROLÓGICO BOLETÍN

1924

4 de Septiembre

AÑO XXXII

Núm.º 248

OBSERVACIONES DEL EXTRANJERO

ESTACIONES	PRESIÓN MILIBARES				VIENTO	TEMPE- RATU- RA C.º	TIEMPO		PRESIÓN MILIBARES	VIENTO	ESTACIONES	PRESIÓN MILIBARES				VIENTO	TEMPE- RATU- RA C.º	TIEMPO		PRESIÓN MILIBARES	VIENTO																		
	á O.º		C	D. y F.			C.º	Presente				Pasado	á O.º		C			D. y F.	á O.º			C	D. y F.	C.º	Presente	Pasado	á O.º		C	D. y F.									
	N.	M. G. N.											VARIACIÓN	N. M. G. N.					VARIACIÓN								N. M. G. N.	VARIACIÓN			N. M. G. N.								
OBSERVACIONES Á 7 ^h											OBSERVACIONES Á 7 ^h																												
DINAMARCA												Tours	1014,5	0,3	4	NE-1	14	NB	1014,9	NE-1																			
Skagan												Saint Mathieu	17,9	0,3	?	NE-3	15	N	17,9	NE-3																			
Hanstholm												Isla de Aix																											
Copenhague	1025,3	0,3		ENE-4	14	D												Clermont	12,6	0,3	4	Cal-o	12	NB	11,6	N-2													
Blaavandshuk												Lyon	12,5	?	?	Cal-o	14	D	11,3	N-2																			
ALEMANIA												Tolosa	13,7	1,31		WNW-2	14	N	10,9	WSW-2																			
Hamburgo	20,1	?	?	1	ENE-4	15	N												Biarritz	13,7	0,5	1	S-1	16	Tb	14,3	NW-3												
Berlin	17,5	0,0	0		NE-3	13	N	LL												Marsella																			
Dresde	15,0	0,0	0		NNE-1	13	11	N												Perpiñan	12,6	1,3	1	Cal-o	18	N	09,4	Cal-o											
Karlsruhe	13,7	0,0	0		ENE-1	13	N	N												Cabo Sicié																			
Munich	14,7	0,3	4		SE-1	8	NB	NB												Niza																			
Aquisgran	16,5	0,0	0		NNE-3	13	N	D												ITALIA																			
HOLANDA												Trento																											
Helder	20,5	-0,1	5		NE-4	15	N	N												Pádua																			
BÉLGICA												Trieste																											
Bruselas	15,5	-0,3	5		NE-3	14	N	LL												Milán																			
ISLAS BRITÁNICAS												Turin																											
Stornoway	27,0	0,0	0		Cal-o	10	D	D	1027,0	Cal-o												Génova																	
Aberdeen	29,5	0,0	0		WNW-2	7	N	D	30,5	SE-3												Liorna																	
Glasgow	27,8	-0,5	7		Cal-o	9	N	NB												Ancona																			
Shields	25,9	-0,5	5		NE-2	13	D	D	27,8	NE-2												Roma	09,8	0,3	2	NW-1	23	N	N										
Malin Head	24,5	-0,5	7		SE-4	12	D	D												Nápoles																			
Blacksod	21,7	-0,5	7		SE-1	13	D	D												Magdalena	02,2	0,7	4	WSW-5	24	T	N												
Valentia	22,2	0,5	1		ESE-1	10	D	D	22,0	S-2												Cagliari																	
Holyhead	23,2	-0,2	7		ENE-3	13	D	D	24,2	NNE-4												Palermo																	
Cranwell	22,8	-0,5	5		ENE-1	13	N	N	24,5	ENE-4												Túnez	11,5	0,4	4	SSW-1	24	D	11,8	SE-1									
Pembroke												22,3	Cal-o												PORTUGAL														
Greenwich	18,9	-0,5	5		NNE-4	14	N	LL	20,6	NNE-3												Oporto																	
Felixstowe												20,4	NNE-3												Lisboa														
Calskol	19,0	-0,5	5		NNE-3	14	N	N												Lagos																			
Scilly	21,1	0,0	0		E-2	13	D	D	22,1	Cal-o												Horta	27,9	0,3		Cal-o	?	LL											
AUSTRIA												Flores																											
Viena	13,3	0,3			NW-1	12	N												Punta Delgada																				
SUIZA												Funchal																											
Berna	13,1	0,7	4		N-o	10	N	N												ARGELIA																			
FRANCIA												Orán	13,0	0,3	1	WSW-2	21	?	13,1	SW-3																			
Gris Nez	16,1	-0,5	5		ENE-2	14	LL	17,5	NE-4												Argél																		
Cherburgo												Laghouat																											
Paris	14,2	0,0	9		N-3	14	N	14,6	NNE-2												Biskra																		
Dijón	12,2	0,5	4		ENE-2	13	N	11,3	N-1												Cap de Garde																		

RADIOGRAMAS TRANSMITIDOS DESDE BARCOS

DIA	HORA	LAT. N.	LONG.	PRESION MB.	VIENTO.
3	18	51,4	30,6 W.	1016,0	N-1
3	18	56,4	30,3 W.	1020,0	W-3
3	18	43,7	40,3 W.	1024,0	SSE-4
4	1	55,8	06,6 E.	1029,0	ENE-2
4	1	53,4	32,5 W.	1015,0	SSE-5
4	7	47,2	27,2 W.	1024,0	SW-2
4	7	45,5	35,7 W.	1023,0	SW-4

PRECIOS DE SUSCRIPCIÓN

ESPAÑA Un año 36 pesetas. Un semestre 18 pesetas
EXTRANJERO Un año 72 pesetas.

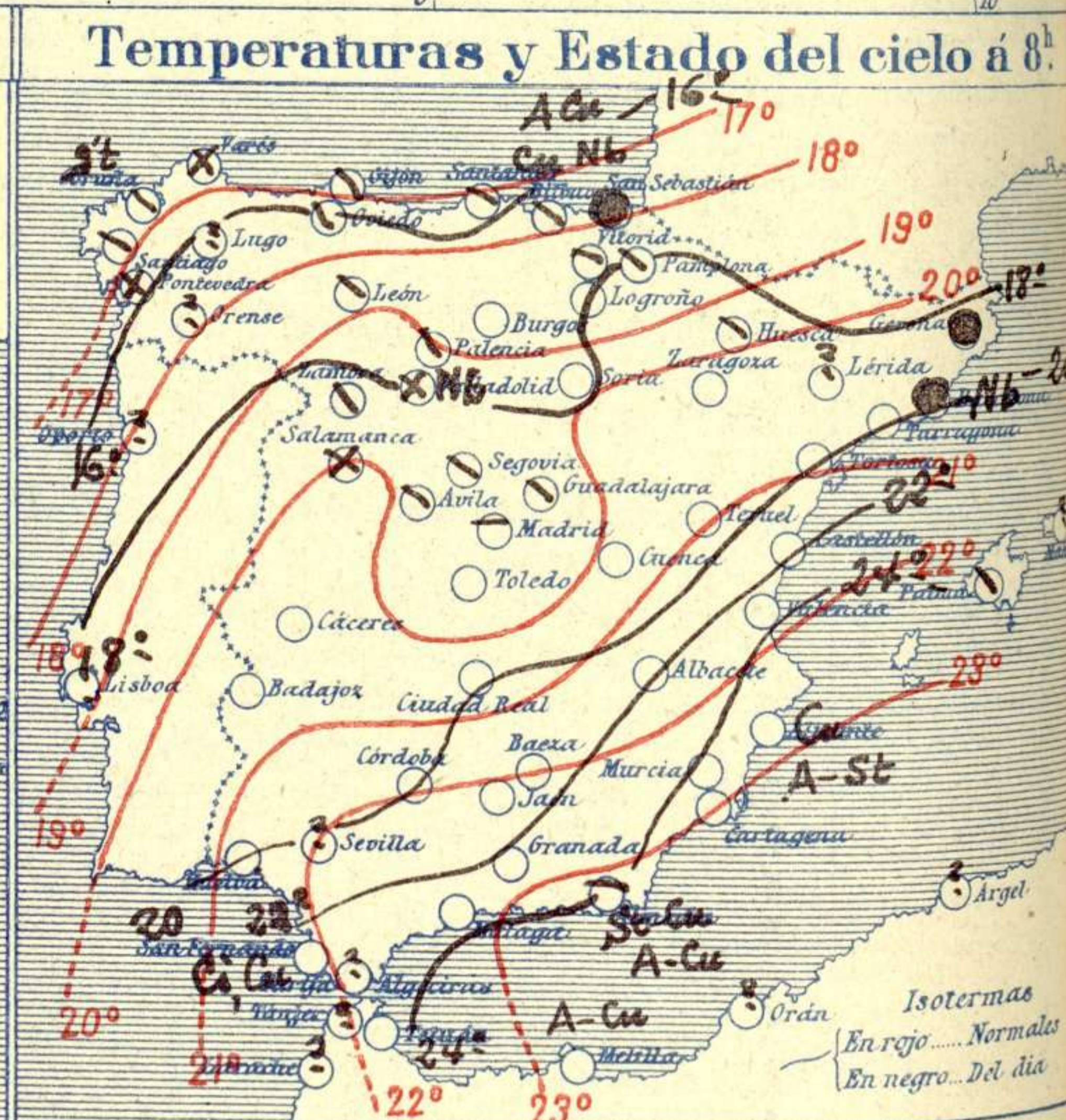
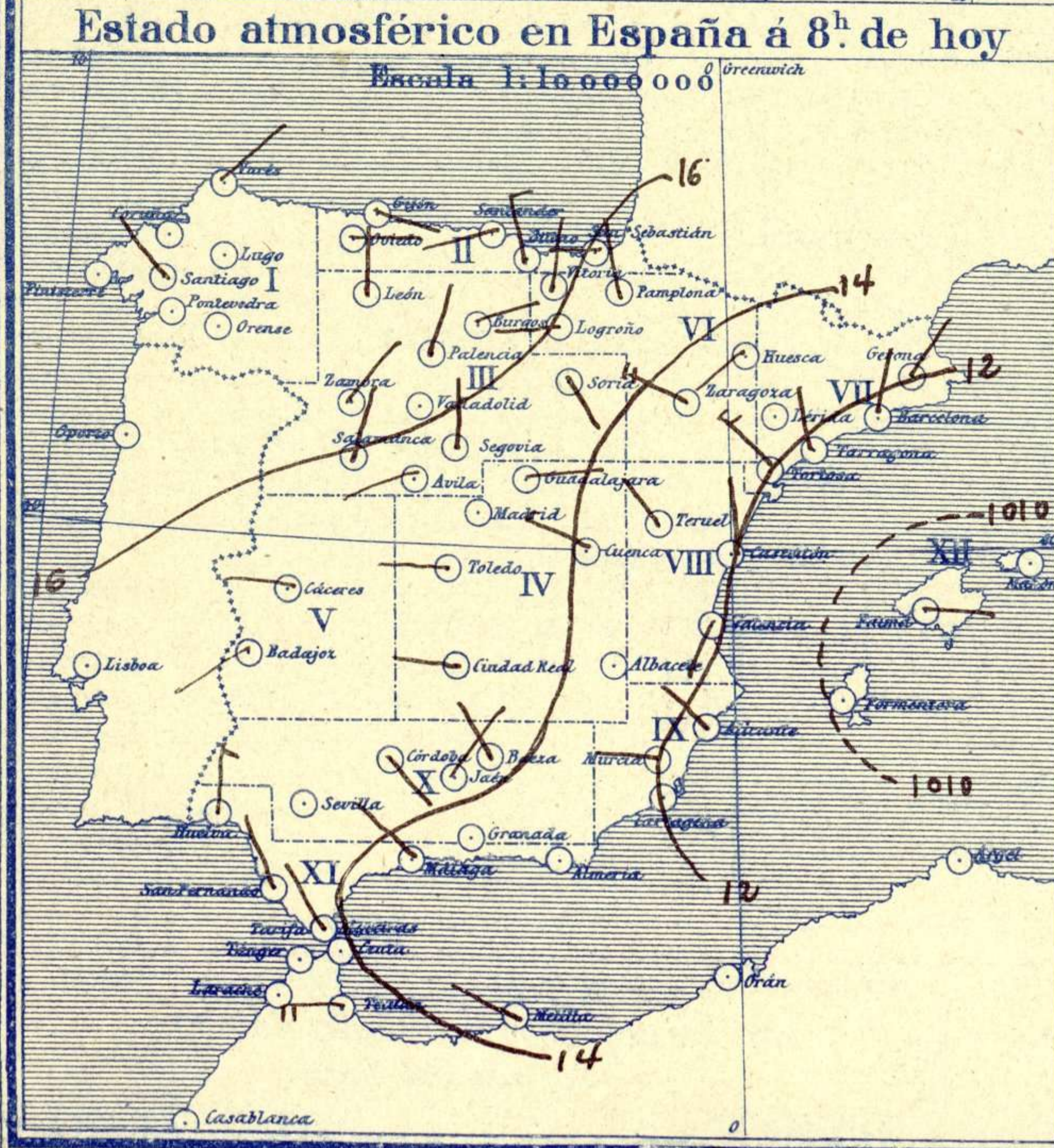
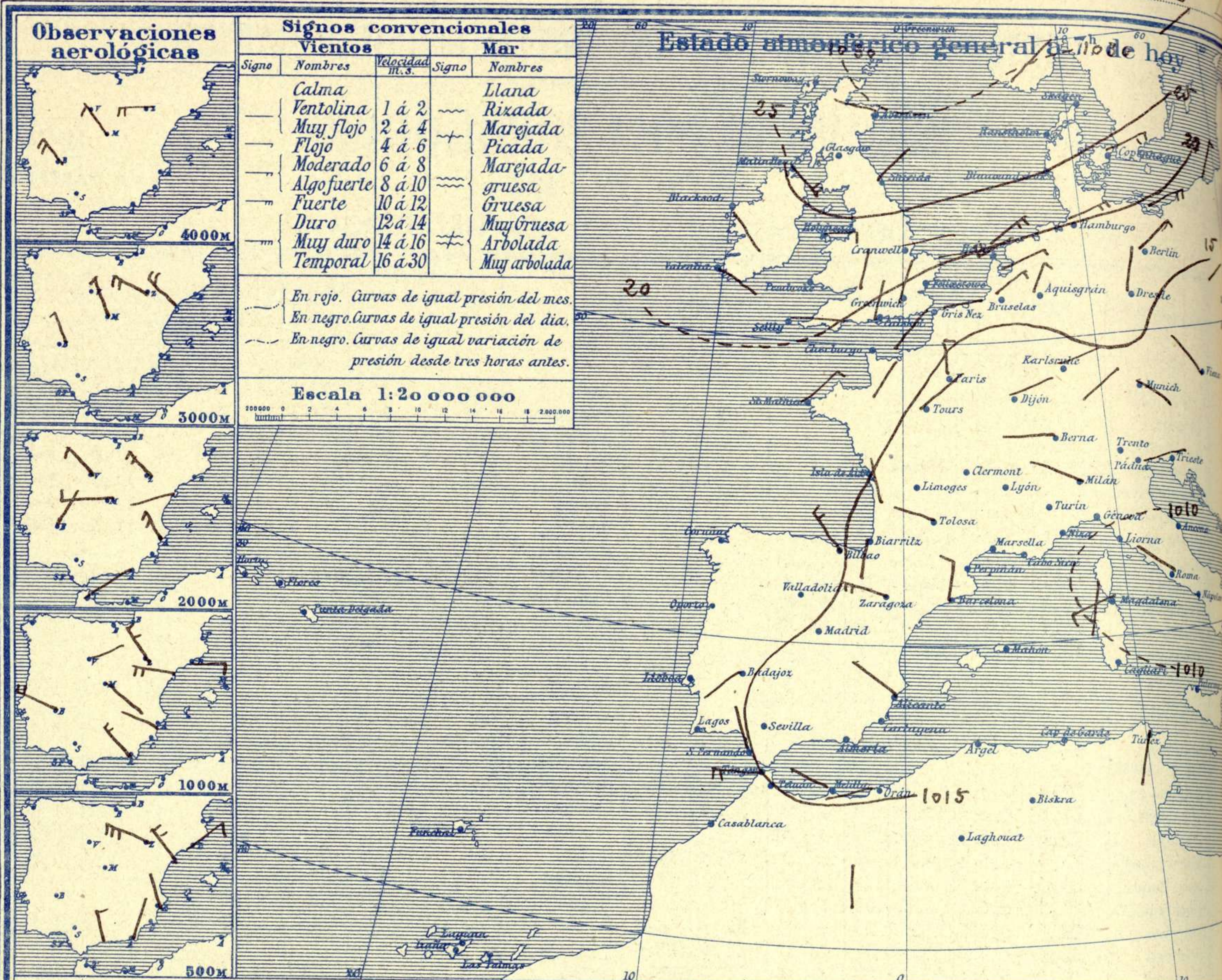
ADMINISTRADOR: Sr. Habilitado del Instituto Geográfico.

CORRESPONDENCIA . CORRESPONDANCE . CORRESPONDENCE . KORRESPONDENZ

Sr. Jefe del servicio Meteorológico
Parque del Retiro

Apartado 285

Madrid. (España)



Signos convencionales			Visibilidad
Cielo			
○ Despejado	● Lluvia	Ci. Cirros	0 Sólo se ve hasta
☉ Con nubes	⊛ Nieve	St. Estratos	1 Id id
☁ Bruma	R. Tormenta	Cú. Cúmulo	3 Id id
⊗ Niebla		Acú. Alto Cúmulo	5 Id id
		F. ci. Falso Cirros	7 Id id

Equivalencias de milibares á milímetros de mercurio

mb.	mm.	mb.	mm.	mb.	mm.
974.0	730.8	998.0	748.6	1022.0	766.6
976.0	732.1	1000.0	750.1	1024.0	768.1
978.0	733.6	1002.0	751.6	1026.0	769.6
980.0	735.1	1004.0	753.1	1028.0	771.1
982.0	736.6	1006.0	754.6	1030.0	772.6
984.0	738.1	1008.0	756.1	1032.0	774.1
986.0	739.6	1010.0	757.6	1034.0	775.6
988.0	741.1	1012.0	759.1	1036.0	777.1
990.0	742.6	1014.0	760.6	1038.0	778.6
992.0	744.1	1016.0	762.1	1040.0	780.1
994.0	745.6	1018.0	763.6	1042.0	781.6
996.0	747.1	1020.0	765.1	1044.0	783.1



Temperaturas extrema y Lluvia

Estaciones	Temperaturas		Lluvia mm.
	Máx.	Mínima	
REGIÓN DEL N. W.			
La Coruña	21	14	
Santiago	22	12	9
Pontevedra	24	14	
Lugo			
Orense			
REGIÓN CANTÁBRICA			
Gijón	21	13	
Oviedo	19	13	3
Santander	21	10	
Bilbao	20	15	
San Sebastián	21	16	3
REGIÓN DEL DUERO			
León	21	9	4
Zamora	29	10	
Palencia	24	10	3
Burgos	21	14	
REGIÓN DEL TAGO			
Soria	22	8	1
Valladolid	26	12	1
Salamanca	26	13	10
Ávila	20	10	1
Segovia	24	11	3
Madrid	26	12	1
REGIÓN CENTRAL			
Toledo	24	14	
Guadalajara	24	11	
Cuenca	24	8	2
Ciudad Real	21	12	1
Albacete	26	13	
EXTREMADEÑA			
Cáceres	24	13	17
Badajoz	26	16	
ALTO EBRO			
Vitoria	19	11	
Logroño	24	11	
Pamplona	20	13	
Huesca	27	14	
Zaragoza	27	20	
CATALUÑA			
Lérida			
Gerona	28	16	4
Barcelona	23	19	12
Tarragona	24	16	17
Tortosa	29	19	5
LEVANTE			
Teruel	26	9	
Castellón	28	13	1p
Valencia	32	21	
REGIÓN DEL S. E.			
Alicante	33	20	
Murcia	34	15	
CUENCA DEL GUADALQUIVIR			
Sevilla			
Córdoba	29	18	
Jaén	27	17	
Baeza	20	14	1p
Granada	26	14	
Huelva	29	15	
COSTA SUR			
San Fernando			
Algeciras			
Málaga	32	20	
Almería	30	19	
BALEARES			
Palma	30	21	
Mahón			
CANARIAS			
Las Palmas			
Laguna			
Izaña			
Tetuán	27	18	
ÁFRICA			
Melilla			
Tánger			

Tiempo probable

- EN LAS REGIONES
- I } Vientos flojos de dirección variable y buen tiempo
 - II }
 - III }
 - IV } Vientos flojos de dirección variable y débil tendencia tormentosa.
 - V }
 - VI }
 - VII } Vientos flojos de dirección variable y nublados tormentosos
 - VIII }
 - IX }
 - X }
 - XI } Vientos flojos de dirección variable y buen tiempo.
 - XII }

Estado General

Las presiones débiles continúan establecidas por el Mediterráneo y las más altas residen por Escandinavia. En España han descargado lluvias por casi todas las regiones de la mitad septentrional.

Observaciones en Madrid de 18h del día 3 á 13h del día 4.

PARQUE DEL RETIRO (Altitud 667 m.)

Horas	Barómetro		Temperatura C°	Humedad %	Viento Dirección F.º	Lluvia mm	Nieve	Estado del Cielo	Notas	Horas de insolación.
	mm.	milibares								
18	703,1	937,4	27,7	80	WNW 1	1p		Lluvia		6-10
1	703,4	937,8	13,6	91	Cal 0	0,9		Despej		25,6
7	704,1	938,6	13,5	87	Cal 0					11,6
13	703,9	938,5	22,7	57	NW 1			Nuboso		27,6
										14,9
										21,0
										706,3

OBSERVACIONES DE ESPAÑA

ESTACIONES	PRESIÓN MILIBARES		VIENTO	TEMPE RATURA	HUMEDAD	TIEMPO	NUBES	MAR	VICIUMIDAD	DIRECCIÓN Y FUERZA DEL VIENTO Á								
	á 0°	VARIACIÓN								C	D. y F.	C°	Presente	Pasado	500	1000	2000	3000
	N. M. G. N.																	
OBSERVACIONES Á 7 ^h										OBSERVACIONES Á 7 ^h								
La Coruña	1016,7	0,3	1	Cal-o	15		N	St	2									
Bilbao	13,3	0,0	0	NW-4	18		N	Cu-nb, A-cu	3									
Valladolid	16,7	1,1	1	Cal-o	13		NB	Nb			ENE-3	NW-3						
Zaragoza	15,3	1,5	1	NNW-4	17		D				NNW-6	NW-6	NW-5	NNW-5	W-4	W-6	NN-7	
Barcelona	11,4	1,2	4	NNE-3	18		ll	Nb			NE-3	E-3						
Mahón																		
Madrid	15,1	1,1	1	Cal-o	14		BR				SE-2	W-3	NNW-4	NW-5	NNW-2	NW-4		
Badajóz	15,4	0,1	4	SW-1	16		D				NNW-4	NE-1	NNW-3	NW-4	NNW-6			
Alicante	11,3	1,5	4	NW-2	21		D	Cu, A-st	1		NNW-2	NNW-2	NW-6	WSW-6				
Sevilla																		
Almería	18,0	1,5	1	Cal-o	21		BR	St-cu, A-cu	1		NNE-2	NW-1	WSW-1	W-3				
S.Fernando	15,7	0,0	0	NNW-o	20		D	Ci	3									
Tetuán	14,5	0,1	1	W-4	21		D											
Melilla	?	0,3	4	NNW-1	24		D		1									
Izaña																		
OBSERVACIONES Á 18 ^h de la víspera										OBSERVACIONES Á 12h. víspera.								
La Coruña	17,9	0,0	0	NNW-2	17		N	St	3									
Bilbao	13,5			NE-4														
Valladolid	13,8			Cal-o							Cal-o	NE-2						
Zaragoza	08,5			NW-4							NW-6	NW-8	W-6	NW-4	SW-4			
Barcelona	09,7	0,3	4	SE-2	22		N	A-St			?	W-1	WSW-4	W-9				
Mahón	08,3	0,0	0	E-1	23		D		2									
Madrid	12,7	-0,1	9	NNW-1	18		LL	St-cu				SW-2	W-1	NNW-3	NNW-5			
Badajoz	14,5			NW-5							NNW-7	NNW-9						
Alicante	08,5	-0,5	5	SW-2	26		N	Cu, Ci	3		W-4	NNW-4	W-6	SW-9				
Sevilla																		
Almería	09,8	-0,4	6	SW-3	26		D	St-cu	4		SW-8	NNW-1	NW-2	W-8	WSW-9			
S.Fernando	09,4	-1,3	5	W-3	23		D		4									
Tetuán																		
Melilla	?	?	?	NNW-3	26		D		0									
Izaña																		

NOTICIAS

* Expresado en medias horas antes observación.
 ** D. despejado ó semidespejado; N. nublado ó cubierto; NB. niebla ó brumas; A. aguaceros; ll. lloviznas; LL. llovias; G. granizo (sin truenos); An. aguanieve; Nv. nieve; T. tormenta.
 *** D. despejado ó semidespejado; N. nublado; NC. cubierto constantemente; NB. niebla ó bruma; A. aguaceros; ll. llovizna; Nv. nieve ó aguanieve; G. granizo (sin truenos); T. tormenta.