

DIRECCIÓN GENERAL DEL INSTITUTO GEOGRÁFICO

SERVICIO METEOROLÓGICO BOLETÍN

AÑO XXXII

Núm. 238

1924

25 de Agosto

OBSERVACIONES DEL EXTRANJERO

ESTACIONES	PRESIÓN MILIBARES			VIENTO	TEMPE RATUR A	TIEMPO		PRESIÓN MILIBARES	VIENTO	ESTACIONES	PRESIÓN MILIBARES			VIENTO	TEMPE RATUR A	TIEMPO		PRESIÓN MILIBARES	VIENTO			
	á O°	N. M. G. N.	VARIACIÓN			C.	D. y F.				Presente	Pasado	á O°			N. M. G. N.	VARIACIÓN			C.	D. y F.	Presente
OBSERVACIONES Á 7 ^h										OBSERVACIONES Á 7 ^h												
DINAMARCA										Tours	1026,1	1,1	1	WSW-1	9	D						
Skagen										Saint Mathieu	26,7	1,2	4	NW-1	12	N						
Hanstholm										Isla de Aix												
Copenhague	1013,3	0,3		Cal-o	15	N				Clermont	25,9	1,1	4	NNW-o	12	N						
Blaavandshuk										Lyon	25,9	0,1	1	Cal-o	13	N	23,3		Cal-o			
ALEMANIA										Tolosa	28,3	1,1	1	W-1	13	D	24,7		NW-2			
Hamburgo	13,9	1,3	1	Cal-o	10	NE	NE	1011,9	WSW-2	Biarritz												
Berlin	14,3	0,7	1	SW-2	14	N	D			Marsella												
Dresde	15,8	0,7	1	WSW-4	12	N	LL	14,9	SW-5	Perpiñán	26,3	0,9	4	N-1	17	D	23,5		NW-2			
Karlsruhe	19,4	0,5	1	SW-2	13	N	N			Cabo Sicié												
Munich	21,5	0,3	4	W-3	10	LL	LL	19,4	NW-1	Niza												
Aquisgrán	18,2	0,7	1	W-3	10	LL	LL	15,0	WSW-3	ITALIA												
HOLANDA										Trento												
Helder	15,7	1,3	1	WNW-3	15	N	T	11,5	NNW-1	Pádua	19,3	0,7	1	NNW-2	17	D	D					
BÉLGICA										Trieste												
Bruselas	18,6	1,3	1	W-3	11	N	LL	14,5	W-3	Milán	20,3	2,7	2	E-2	17	D	D					
ISLAS BRITÁNICAS										Turín	19,0	1,3	4	Cal-o	17	D	N					
Stornoway	14,3	-0,5	6	W-1	11	N	N	14,7	N-3	Génova	19,7	0,0	0	ESE-1	16	D	N					
Aberdeen	15,9	0,5	1	WNW-2	12	N	N	12,5	N-1	Liorne	18,9	0,0	0	NE-2	19	D	D					
Glasgow										Ancona	18,6	1,3	2	W-2	22	D	D					
Shields	17,1	1,0	1	WSW-1	12	N	N	12,4	NW-2	Roma	21,1	0,0	0	NE-2	18	D	D					
Malin Head	13,6	-1,0	5	S-3	11	LL	LL	17,6	NW-5	Nápoles												
Blacksod	18,9	-1,0	5	W-2	13	A	A	21,3	NW-1	Magdalena	18,7	0,0	0	NW-3	20	D	D					
Valentia	23,5	0,2	4	WNW-4	13	N	LL	24,9	W-4	Cagliari												
Holyhead	20,3	0,5	1	W-3	13	N	N	17,9	NW-5	Palermo												
Cranwell	19,5	1,5	1	NNW-3	11	D	D	14,3	WNW-4	Túnez												
Pembroke	22,6	0,0	0	NW-3	13	N	N	20,3	WNW-4	PORTUGAL												
Greenwich	21,3	1,5	1	W-2	12	N	N	16,3	W-2	Oporto												
Felixstowe										Lisboa												
Galeskol	22,6	1,5	1	W-4	13	N	N			Lagos												
Scilly	25,4	0,0	0	WNW-4	13	N	N	23,3	WNW-5	Horta												
AUSTRIA										Flores												
Viena										Punta Delgada												
SUIZA										Funchal												
Berna	22,1	-0,3	8	SW-3	10	LL	LL	21,8	W-2	ARGELIA												
FRANCIA										Orán	16,9	1,2	1	NE-1	22	D						
Gris Nez	19,8	1,3	1	WNW-3	11	N		15,0	WNW-2	Argél	19,7	0,3	4	ENE-4	25	D						
Cherburgo										Laghouat												
París	22,5	1,6	1	WNW-2	12	N		19,1	WNW-4	Biskra												
Dijón	24,2	1,3	4	WSW-2	13	N		20,7	W-2	Cap de Garde												

RADIOGRAMAS TRANSMITIDOS DESDE BARCOS

DIA	HORA	LAT. N	LONG. W.	PRESION MB.	VIENTO
25	1	53,6	39,9	1020,0	SSE-4
"	1	56,4	17,2	1019,0	NW-6
"	1	49,3	16,3	1029,0	WNW-5
"	1	53,0	33,4	1027,0	NE-5
"	1	49,5	13,1	1031,0	W-2
"	1	56,1	24,6	1027,0	NW-6
"	7	71,9	10,9	1021,0	S-2
"	7	55,4	26,7	1027,0	NW-3
"	7	51,5	26,1	1027,0	WSW-2
"	7	58,7	23,6	1023,0	WNW-4

PRECIOS DE SUSCRIPCIÓN 1031,0

ESPAÑA Un año 36 pesetas. Un semestre 18 pesetas
EXTRANJERO Un año 72 pesetas.

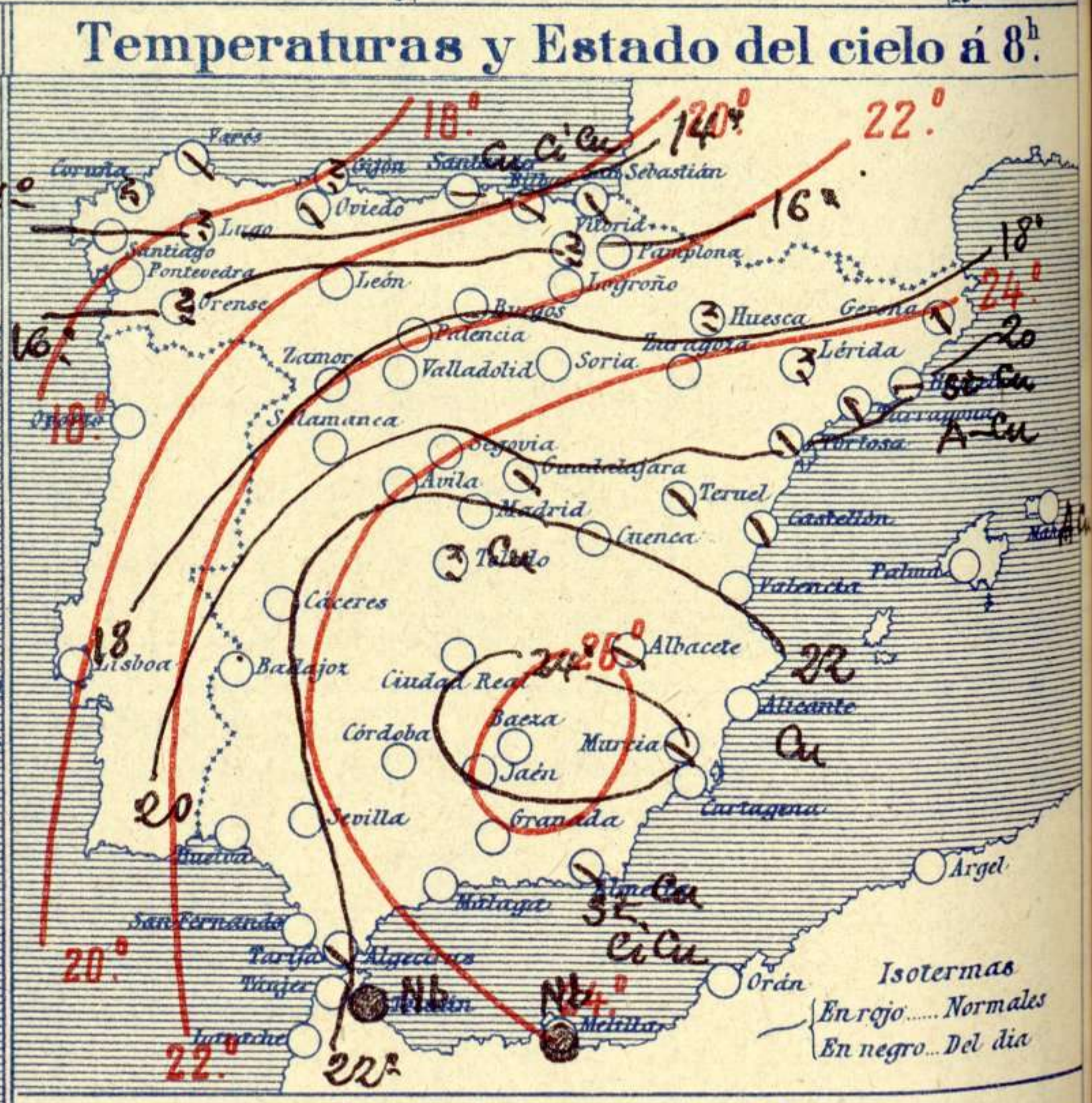
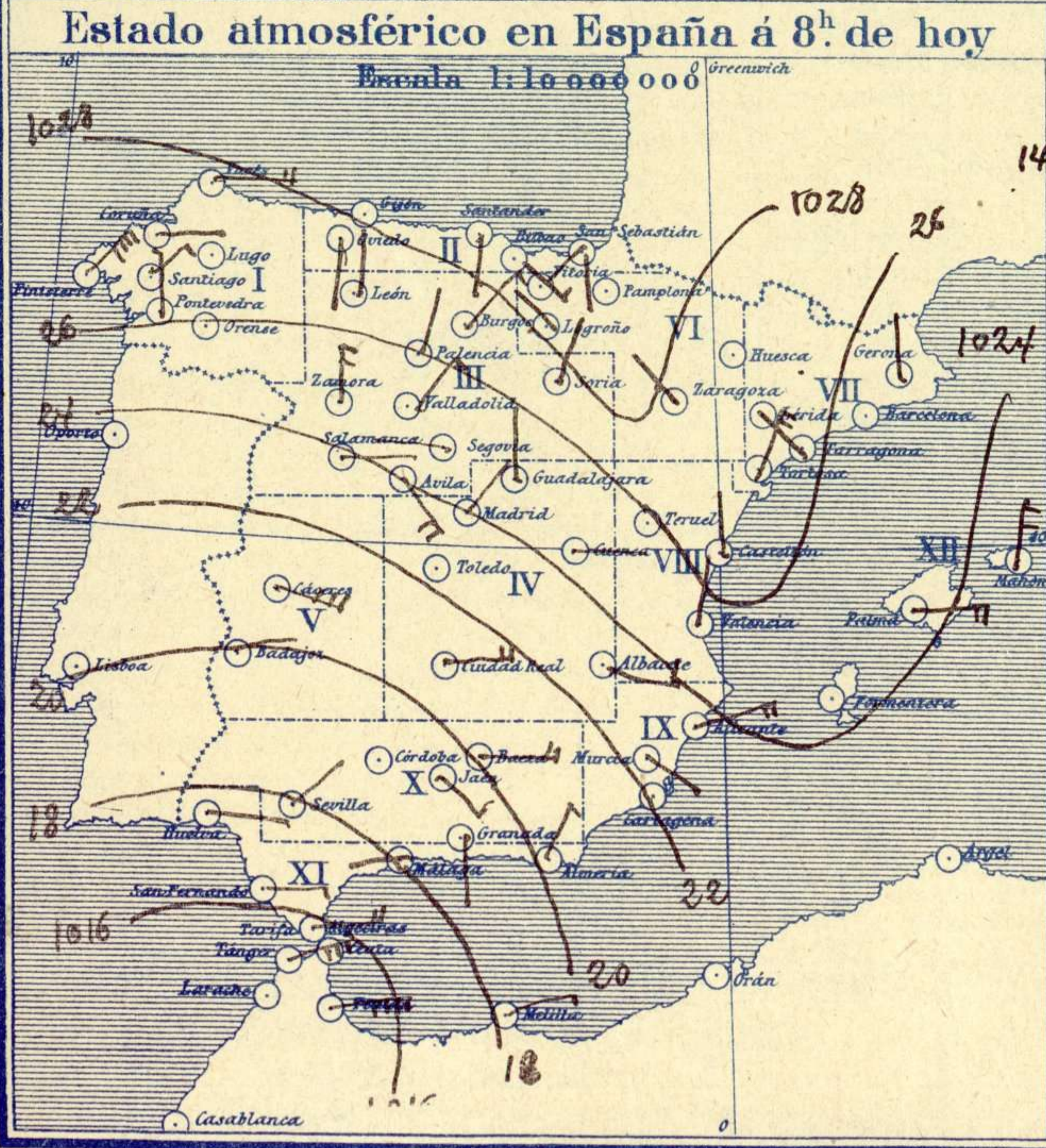
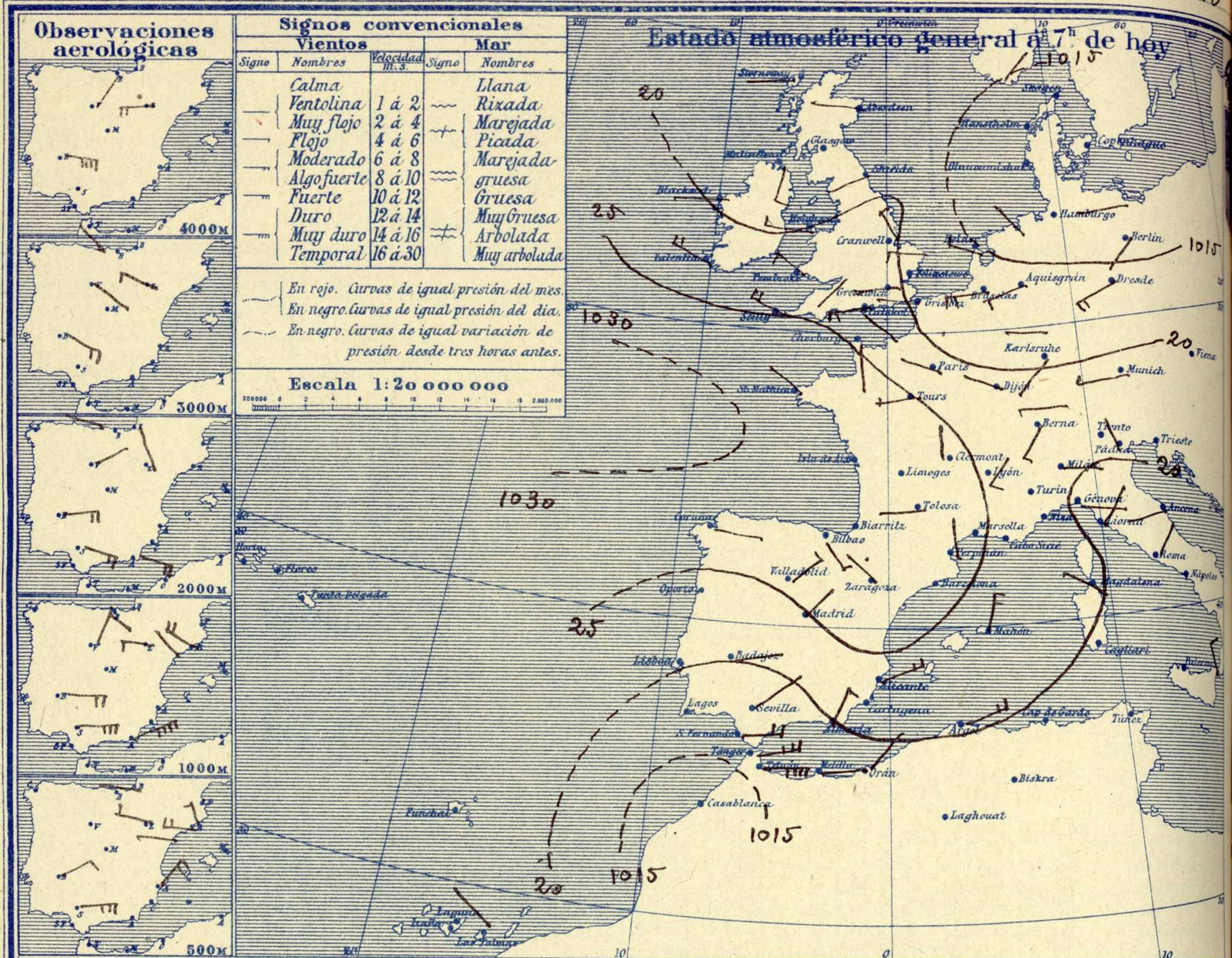
ADMINISTRADOR: Sr. Habilitado del Instituto Geográfico.

CORRESPONDENCIA . CORRESPONDANCE . CORRESPONDENCE . KORRESPONDENZ

Sr. Jefe del servicio Meteorológico
Parque del Retiro

Apartado 285

Madrid. (España)

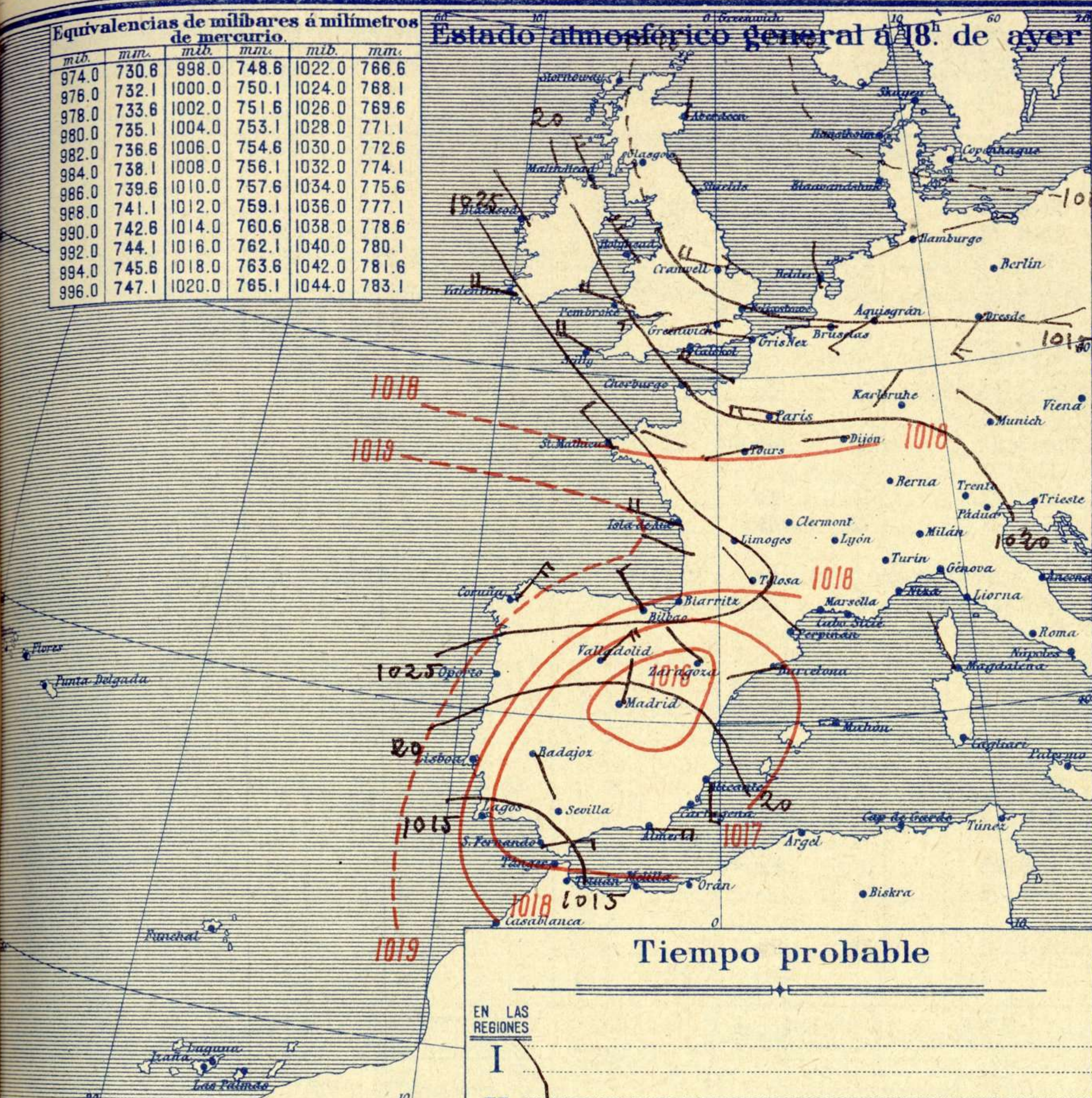


Signos convencionales	
Cielo	Visibilidad
○ Despejado	● Lluvia
○ Con nubes	⊗ Nieve
○ Bruma	R. Tormenta
⊗ Niebla	
Ci. Cirros	0 Sólo se ve hasta 200m
St. Estratos	1 Id id 500m
Cú. Cúmulos	3 Id id 2000m
Acú. Alto Cúmulos	5 Id id 10000m
F. ci. Falso Cirros	7 Id id 30000m

Equivalencias de milibares á milímetros de mercurio.

mb.	mm.	mb.	mm.	mb.	mm.
974.0	730.6	998.0	748.6	1022.0	766.6
976.0	732.1	1000.0	750.1	1024.0	768.1
978.0	733.6	1002.0	751.6	1026.0	769.6
980.0	735.1	1004.0	753.1	1028.0	771.1
982.0	736.6	1006.0	754.6	1030.0	772.6
984.0	738.1	1008.0	756.1	1032.0	774.1
986.0	739.6	1010.0	757.6	1034.0	775.6
988.0	741.1	1012.0	759.1	1036.0	777.1
990.0	742.6	1014.0	760.6	1038.0	778.6
992.0	744.1	1016.0	762.1	1040.0	780.1
994.0	745.6	1018.0	763.6	1042.0	781.6
996.0	747.1	1020.0	765.1	1044.0	783.1

Estado atmosférico general á 18^h de ayer



Temperaturas extrema y Lluvia

Estaciones	Temperaturas		Lluvia mm.
	Max.	Minima	
REGIÓN DEL N. W.			
La Coruña	20	15	
Santiago	21	10	
Pontevedra	26	12	
Lugo			
Orense			
REGIÓN CANTÁBRICA			
Gijón	21	11	
Oviedo	20	10	
Santander	20	12	
Bilbao	19	13	2
San Sebastián	21	12	
REGIÓN DEL DUERO			
León	20	4	
Zamora	25	5	
Palencia	22	8	
Burgos	19	9	
Soria	21	6	
Valladolid	24	9	
Salamanca	23	9	
Avila	23	12	
Segovia	25	11	
REGIÓN CENTRAL			
Madrid			
Toledo	29	13	
Guadalajara	26	14	
Cuenca	28	8	
Ciudad Real	31	16	
Albacete	29	17	
EXTREMA MADURA			
Cáceres	30	17	
Badajoz	31	14	
ALTO EBRO			
Vitoria	19	7	
Logroño	22	8	
Pamplona	21	10	
Huesca			
Zaragoza	25	12	
CATALUÑA			
Lérida			
Gerona	24	20	
Barcelona	24	17	5
Tarragona	23	17	
Tortosa	27	19	0.0
LEVANTE			
Teruel			
Castellón	25	19	
Valencia	25	20	
Alicante	28	22	
REGIÓN DEL S. E.			
Murcia	31	17	
Sevilla	35	19	
Córdoba	35	16	
Jaén	32	20	
QUEENCA DEL GUADALQUIVIR			
Baeza	30	17	
Granada	32	17	
Huelva	35	19	
COSTA SUR			
San Fernando	31	21	
Algeciras	24	21	
Málaga	28	21	1p
Almería	32	24	
BALEARES			
Palma	29	20	
Mahón	24	20	
Las Palmas	25	22	
CANARIAS			
Laguna			
Izaña			
Tetuán	26	20	1
Melilla			
Tánger			

Tiempo probable

EN LAS REGIONES

- I
- II
- III
- IV
- V
- VI
- VII
- VIII
- IX
- X
- XI
- XII

Vientos moderados de la región del Este y buen tiempo.

Vientos moderados de la región del Este y tiempo inseguro.

Estado General

En la costa Occidental de Marruecos se encuentra un área de presiones débiles, al propio tiempo que el anticiclón de las Azores avanza hasta cubrir toda la Europa Occidental. En las costas adyacentes al Estrecho de Gibraltar sopla con fuerza el Levante.

Observaciones en Madrid de 18^h del día 24 á 13^h del día 25

PARQUE DEL RETIRO (Altitud 667 m.)

Horas	Barómetro		Temperatura C.	Humedad %	Viento Dirección F.º	Lluvia mm.	Estado del Cielo	Notas	Horas de insolación
	mm.	milibares							
18	707.4	943.1	25.0	59	N 2		Despejado		11.40
1	710.7	947.5	20.2	51	NNE 1		id.		Temperatura máxima 26.9
7	711.5	948.6	17.6	58	NE 1		Nuboso		Id mínima 16.0
13	710.0	946.5	26.7	48	E 1		id.		Id máxima normal 28.6
									Id mínima id. 16.4
									Id normal media 22.0
									Presión normal 705.9

