

DIRECCIÓN GENERAL DEL INSTITUTO GEOGRÁFICO Y ESTADÍSTICO

AÑO XXIX

Núm. 128

SERVICIO METEOROLÓGICO BOLETÍN

1921

8 de Mayo

OBSERVACIONES DEL EXTRANJERO

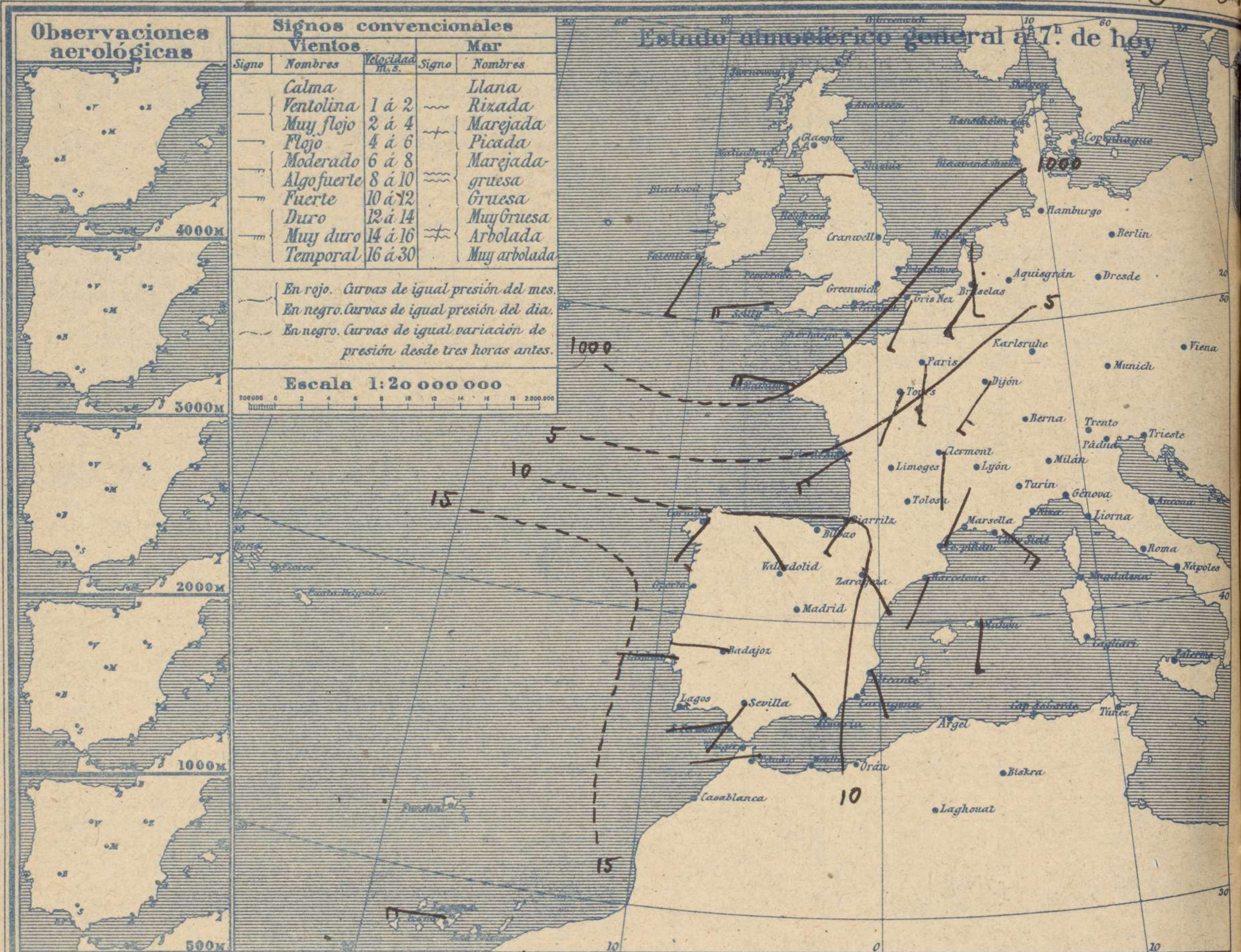
ESTACIONES	PRESIÓN MILIBARES				VIENTO	TEMPE- RATURA	TIEMPO		PRESIÓN MILIBARES	VIENTO	ESTACIONES	PRESIÓN MILIBARES				VIENTO	TEMPE- RATURA	TIEMPO		PRESIÓN MILIBARES	VIENTO																			
	á O°	N. M. G. N.	VARIACIÓN	C			D. y F.	C°				Presente	Pasado	á O°	N. M. G. N.			VARIACIÓN	C			D. y F.	C°	Presente	Pasado	á O°	N. M. G. N.	D. y F.												
	OBSERVACIONES Á 7 ^h								OBSERV. Á 18 ^h									OBSERVACIONES Á 7 ^h								OBSERV. Á 18 ^h														
DINAMARCA											Tours	1003,1	1,1	1	SSW-2	12	N								1000,1			SSW-5												
Skagen											Saint Mathieu	00,2	2,4	1	WNW-4	11	N																							
Hanstholm											Isla de Aix	05,3	1,3		WSW-4		N																							
Copenhague											Clermont	07,0			S-2	13	W																							
Blaavandshuk											LIMOGES	07,4	1,7	1	Cal-o	10	N								06,2			ENE-1												
ALEMANIA											Tolosa	07,5	0,8	1	Cal-o	15	N																							
Hamburgo											Biarritz	10,1	1,6	1	SW-4	12	L																							
Berlin											Marsella																													
Dresde											Perpiñán	07,3	0,0	0	NNE-1	15	N																							
Karlsruhe											Cabo Sicié	12,9	0,0	4	SE-4	12	LL																							
Munich											Niza																													
Aquisgrán											ITALIA																													
HOLANDA											Trento																													
Heider	999,7		-0,7								Pádua																													
BÉLGICA											Trieste																													
Bruselas	01,7		0,8	1	SW-5	13	N		1004,1			SSW-2																												
ISLAS BRITÁNICAS											Milán																													
Stornoway	991,5		0,7		Cal-o		N								Turín																									
Aberdeen											Génova																													
Glasgow											Liorna																													
Shields	997,0		0,7		W-1		N								Ancona																									
Malin Head											Roma																													
Blacksod											Nápoles																													
Valentia	992,1		0,0		SW-4		N								Magdalena																									
Holyhead											Cagliari																													
Cranwell											Palermo																													
Pembroke											Túnez	15,7	0,7		Cal-o		D																							
Greenwich											PORTUGAL																													
Felixstowe											Oporto																													
Calekol											Lisboa	13,0	0,9		W-1	14	N								13,4			SW-5												
Scilly	996,9		0,7		W-4		N								Lagos														21,8			NNE-4								
AUSTRIA											Horta	20,5	0,5		WNW-3	12	D								20,7			Cal-o												
Viena											Flores	19,6			Cal-o	16	N																							
SUIZA											Punta Delgada																													
Berne											Funchal																													
FRANCIA											ARGELIA																													
Calais	999,9		1,1	2	SSW-3	11	N		01,5			SSW-2			Orán														10,3	0,4		Cal-o	19	N						
Cherburgo											Argel																				13,7			NE-2						
París	1003,3		0,8	1	S-3	13	N								Laghouet																				09,9			SW-3		
Dijón	07,1		0,7	1	SW-6	13	N		07,1			SW-4			Biskra	13,4				S-4	23	N																		
											Cap de Garde																													

RADIOGRAMAS TRANSMITIDOS DESDE BARCOS

PRECIOS DE SUSCRIPCIÓN
 ESPAÑA Un año 36 pesetas. Un semestre 18 pesetas
 EXTRANJERO Un año 72 pesetas.
 ADMINISTRADOR: Sr. Habilitado del Instituto Geográfico y Estadístico

CORRESPONDENCIA . CORRESPONDANCE . CORRESPONDENCE . KORRESPONDENZ
Sr. Jefe del servicio Meteorológico
Parque del Retiro
Madrid. (España)

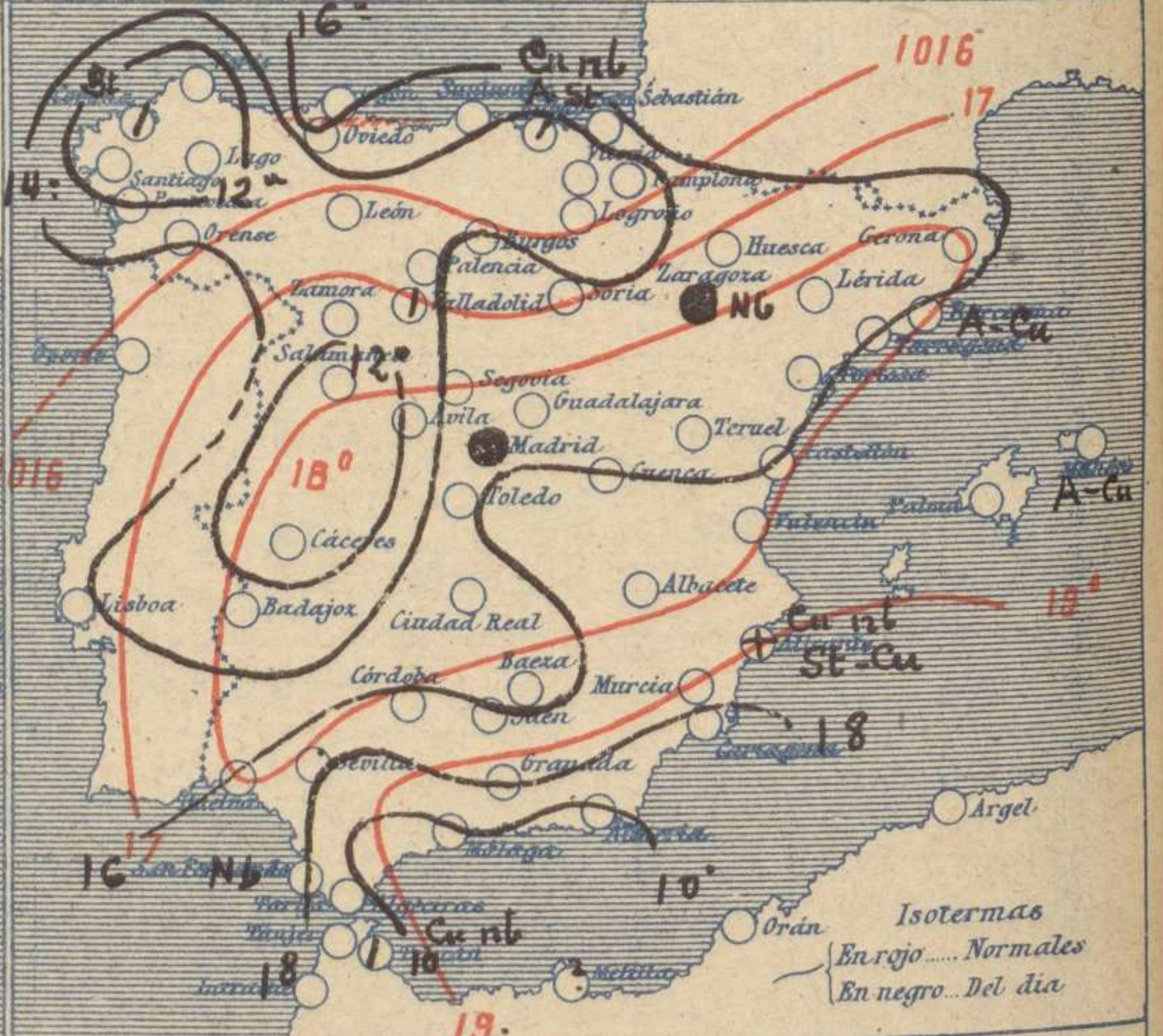
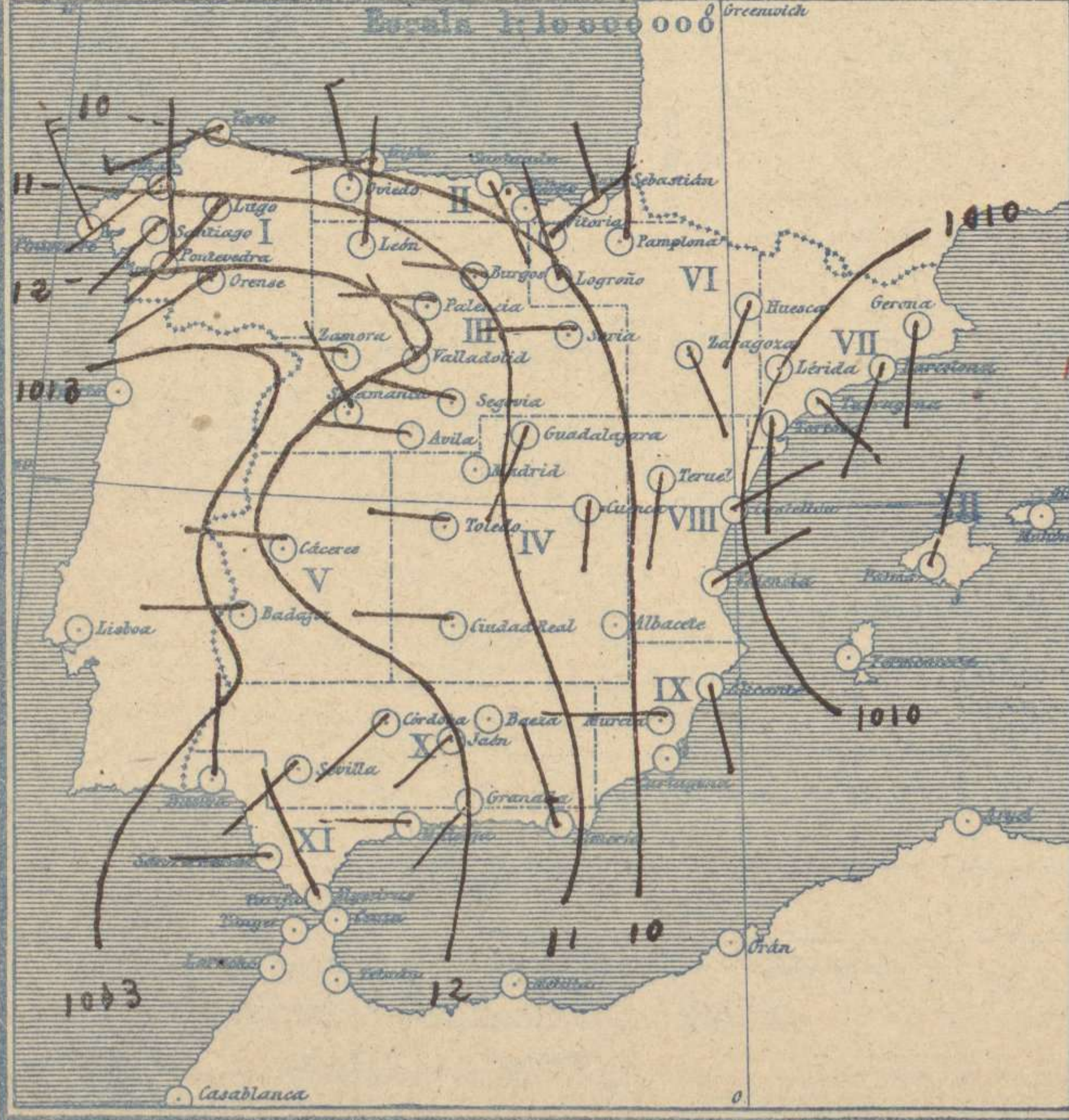
Apartado 285



Estado atmosférico general a 7^h de hoy

Estado atmosférico en España a 8^h de hoy

Temperaturas y Estado del cielo a 8^h



Signos convencionales Cielo			Visibilidad	
○	Despejado	●	0	Sólo se ve hasta 200m
○	Con nubes	⊗	1	Id id 500m
⊖	Bruma	P.	3	Id id 2000m
⊗	Niebla		5	Id id 10000m
		Ci. Cirros	7	Id id 30000m
		St. Estratos		
		Cú. Cúmulos		
		Acú. Alto Cúmulos		
		Fci. Falso Cirros		

En rojo... Normales
En negro... Del día

Equivalencias de milibares á milímetros de mercurio.

mib.	mm.	mib.	mm.	mib.	mm.
974.0	730.6	998.0	748.6	1022.0	766.6
976.0	732.1	1000.0	750.1	1024.0	768.1
978.0	733.6	1002.0	751.6	1026.0	769.6
980.0	735.1	1004.0	753.1	1028.0	771.1
982.0	736.6	1006.0	754.6	1030.0	772.6
984.0	738.1	1008.0	756.1	1032.0	774.1
986.0	739.6	1010.0	757.6	1034.0	775.6
988.0	741.1	1012.0	759.1	1036.0	777.1
990.0	742.6	1014.0	760.6	1038.0	778.6
992.0	744.1	1016.0	762.1	1040.0	780.1
994.0	745.6	1018.0	763.6	1042.0	781.6
996.0	747.1	1020.0	765.1	1044.0	783.1

Estado atmosférico general á 18^h de ayer



Temperaturas extrema y Lluvia

Estaciones	Temperaturas		Lluvia mm.
	Max.	Minima	
REGIÓN DEL N. W.			
La Coruña	17	10	13
Santiago	13	9	11
Pontevedra	16	4	6
Lugo	16	7	7
Orense	20	10	
REGIÓN GANTÁBRICA			
Gijón	17	11	11
Oviedo	17	8	7
Santander	24	12	8
Bilbao	25	11	4
San Sebastián	25	10	3
REGIÓN DEL DUERO			
León	14	4	26
Zamora	18	6	2
Palencia	20	7	12
Burgos	17	9	10
Soria	20	8	7
Valladolid	18	7	2
Salamanca	20	7	4
Avila		8	2
Segovia	19	5	10
REGIÓN CENTRAL			
Madrid	22	11	1
Toledo	22	11	2
Guadalajara	21	11	5
Cuenca	21	8	1
Ciudad Real	23	11	0,3
Albacete			
EXTREMA MADURA			
Cáceres	22	9	14
Badajoz	23	11	2
ALTO EBRO			
Vitoria	21	8	1
Logroño	23	11	4
Pamplona	22	8	11
Huesca	25	12	9
Zaragoza	25	13	4
CATALUNA			
Lérida			
Gerona	22	15	1
Barcelona	20	14	
Tarragona	19	14	1
Tortosa	22	15	1
LEVANTE			
Teruel	22	10	
Castellón	20	15	4
Valencia	20	15	ip
REGIÓN DEL SE			
Alicante	22	16	
Murcia	27	11	
CUENCA DEL GUADALQUIVIR			
Sevilla	27	15	ip
Córdoba	26	14	
Jaén	25	12	
Baeza	22	11	4
Granada	23	11	0,3
Huelva	23	15	ip
San Fernando	?	?	1
COSTA SUR			
Algeciras	24	12	
Málaga	23	18	
Almería	21	16	
BALEARES			
Palma	19	12	
Mahón	20	13	
CANARIAS			
Las Palmas			
Laguna	19	3	
Izaña	13	2	
ÁFRICA			
Tetuán	20	14	ip
Melilla			
Tánger			

Tiempo probable

EN LAS REGIONES

- I
- II
- III
- IV
- V
- VI
- VII
- VIII
- IX
- X
- XI
- XII

No se hace predicción.

Estado General

Sobre las islas Británicas se halla un área de presiones débiles, cuyo influjo llega a la península Ibérica, por lo cual llueve en España con vientos flojos de la región del sur.

Observaciones en Madrid de 18^h del día 7 á 13^h del día 8

PARQUE DEL RETIRO (Altitud 667 m.)

Horas	Barómetro		Temperatura C°	Humedad %	Viento Dirección	Viento F ^{or}	Lluvia mm	Estado del Cielo	Notas	Horas de insolación
	mm.	milibares								
18	701,4	935,1	17,2	58	W	2		Cub ^o .		7-10
1	701,1	934,7	12,6	96	W	1	1,1	Cub ^o .		Temperatura máxima 22,2
7	700,6	934,0	11,2	97	Cal	0	1,1	Cub ^o .		Id mínima 10,8
13	699,8	933,0	18,1	51	SW	2		Nub ^o .		Id máxima normal 19,9
										Id mínima id 8,2
										Id normal media 14,0
										Presión normal 704,4

OBSERVACIONES DE ESPAÑA

ESTACIONES	PRESIÓN MILIBARES		VIENTO		TEMPERATURA	HUMEDAD	TIEMPO		NUBES	MAR	DIRECCIÓN Y FUERZA DEL VIENTO Á								
	á 0°	VARIACIÓN	C.	D. y F.			Presente	Pasado			500	1000	2000	3000	4000	5000	6000		
	N. M. G. N.				°	%											
OBSERVACIONES Á 7 ^h													OBSERVACIONES Á						
La Coruña	1010,1	1,2	1	SW-1	11				St-cu	3									
Bilbao	09,3	1,5	1	Cal-o	12				Cu-nb,, A-cu	5									
Valladolid	11,4	0,8	4	NW-2	9														
Zaragoza	08,6	0,1	4	SE-1	14				Nb										
Barcelona	09,4	0,5	1	SSW-2	16				A-cu										
Mahón	12,9	-0,4	6	S-3	16				A-cu	4									
Madrid	11,0	0,3	2	Cal-o	11	97	11	11	Nb	7	No se lanza globo a causa de lluvia.								
Badajoz	12,6	0,4	4	W-1	12				Ci-cu										
Alicante	08,9	0,3	1	SSE-o	17				Cu-nb,, St-cu	1									
Sevilla	12,1	0,3	2	SW-2	18														
Almería	11,7	0,0	0	NW-1	20					0									
S.Fernando	13,3	0,0	0	W-2	17				Nb	6									
Tetuán	12,2	0,5	3	W-2	16				Cu-nb										
Melilla																			
Izaña	766,3	-0,1	7	WNW-7	6														
OBSERVACIONES Á 18 ^h de la víspera.													OBSERVACIONES Á 12 ^h víspera.						
La Coruña	06,6	0,0	4	WSW-5	14				Nb	4									
Bilbao	07,0			1-6															
Valladolid	10,6			SW-3															
Zaragoza	06,1			SW-1															
Barcelona	11,5			1-4															
Mahón	14,5			SW-1															
Madrid	10,6	-1,3	6	W-2	17	58	N	N	St,, St-cu	8	WSW-9	WSW-5							
Badajoz	12,7			SW-3															
Alicante	11,0			ESE-1															
Sevilla	12,7			SW-5															
Almería	11,8			NW-7															
S.Fernando	15,1	-0,6	5	W-3	19		N		Cu-ci	2									
Tetuán	13,8			WSW-2															
Melilla																			
Izaña	678,7			1-4															

NOTICIAS Pamplona A 13h tormenta del sur

Expresado en medias horas antes observación.
 D. despejado ó semidespejado; N. nublado ó cubierto; NB. niebla ó bruma; A. aguanieve; LL. llovizna; LL. lluvias; G. granizo (sin truenos); IZ. aguaciloso; xv. nieve; T. tormenta.
 D. despejado ó semidespejado; N. nublado; NO. cubierto constantemente; NB. niebla ó bruma; A. aguanieve; LL. llovizna; xv. nieve ó aguaciloso; G. granizo (sin truenos); T. tormenta.