

DIRECCIÓN GENERAL DEL INSTITUTO GEOGRÁFICO Y ESTADÍSTICO

AÑO XXIII

BOLETÍN

1915

Núm.º 178

DEL

24 de Junio

OBSERVATORIO CENTRAL METEOROLÓGICO

Observaciones del Extranjero

Observaciones de la mañana á las 7 ^h							Id. en las 24 horas		Id. de la vispera por la tarde						
Estaciones	Barómetro		Temperatura	Viento		Estado del cielo	Estado del mar	Lluvia ó nieve	Temp. extr. ^{as}		Barom. ^o á 0 ^o y al nivel del mar	Temperatura	Viento		Estado del cielo
	á 0 ^o y al nivel del mar	Variación en 3 horas		Dirección	F ^{xa}				Max. ^a	Min. ^a			Dirección	F ^{xa}	
Escandinavia	Bodo														
	Cristiansund														
	Shudesnoes														
Europa Oriental y Central	Riga														
	Moscou														
	Nicolaiew														
	Feldkirch														
	Czernovitz														
	Cracovia														
	Pola														
	Viena														
	Berlin														
Berna															
Islas Británicas	Stornoway														
	Shields														
	Valentia														
Francia	Gris Nez														
	St. Mathieu														
	Isla de Aix														
	Biarritz														
	Paris														
	Clermont														
	Perpiñán														
Cabo Sicié															
Nika															
Italia	Liorna														
	Roma														
	Cagliari														
	Palermo														
Portugal	Porto														
	Lisboa	765.2	+0.4	18	NW	2	N ^o	M ^o g ^{ta}	22	16	764.5	22	NW	3	c. d. ^o
	Lagos	765.8	-1.0	18.0	NE	1	N ^o	Lluvia	26	15	764.3	22.1	N	3	c. d. ^o
	Horta														
	Flores														
	Punta Delgada	767.6	+0.5	19.0	Cal. ^o	0	c. d. ^o	Nub. ^o	21	18	766.8	19.8	Cal. ^o	0	Bruma
Funchal	766.5	+0.5	20	W	1	amb. ^o	Lluvia	24	18	764.8	22.0	W	1	amb. ^o	
Marruecos y Argelia	Tánger	765.6		20.2	SW	2	c. d. ^o	M ^o N ^o	26	16	763.8	24.4	W	3	N ^o
	Oran														
	Laghouat														
	Argel														
	Cap de Garde														
	Túnez														
Biskra															

Radiogramas

Precios de suscripción

Un año... 18 pesetas. Un semestre... 9 pesetas.

Administrador { Habilitado del material de la Dirección general del Instituto Geográfico y Estadístico. Madrid

Dirección : Adresse : Address :

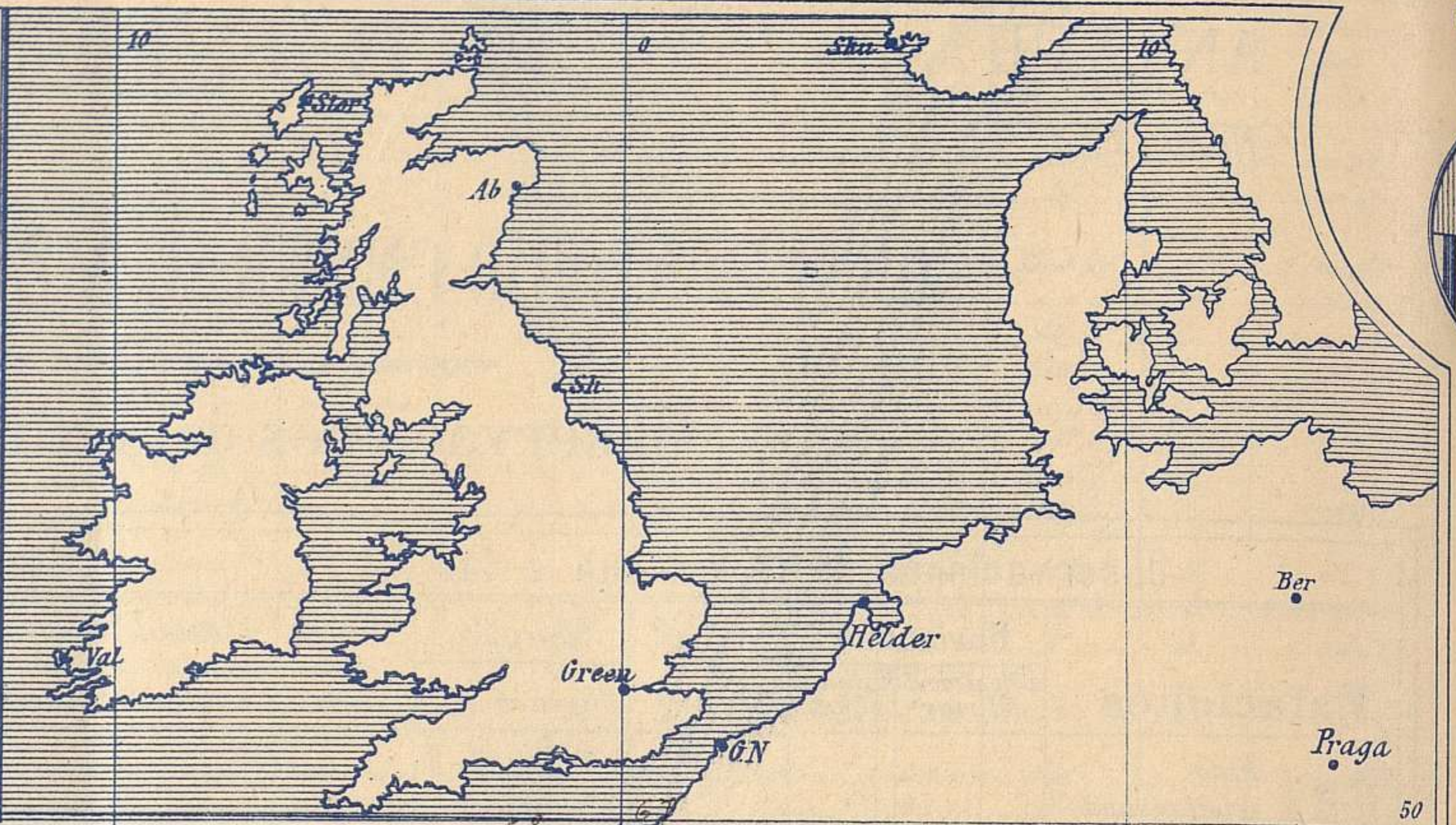
Señor
Jefe del Observatorio Central Meteorológico
Parque del Retiro

Madrid. (ESPAÑA)

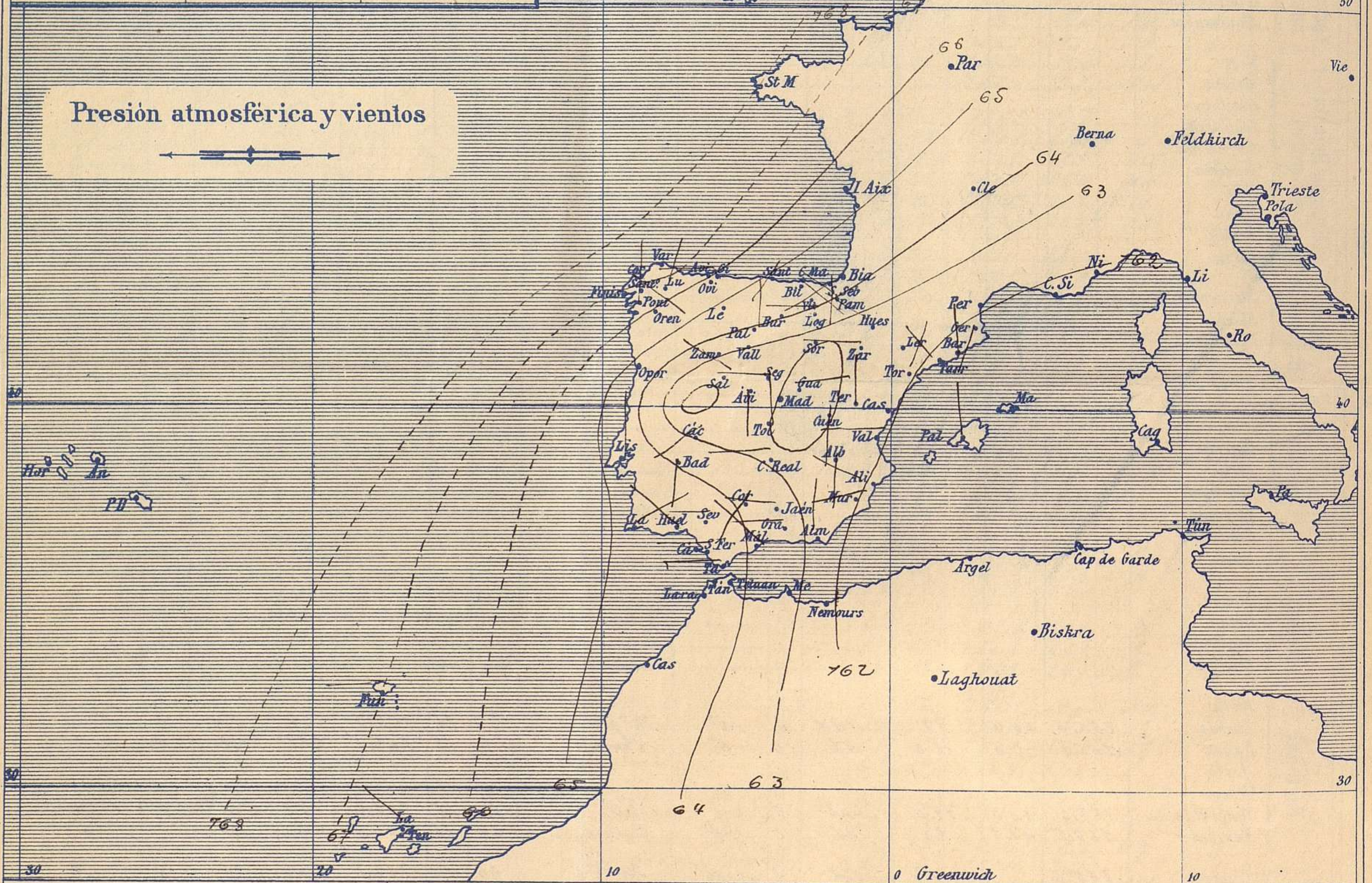
Apartado n.º 285.

Signos convencionales

Fuerza del viento	Cielo	Mar
0 Calma	○ Despejado	{ Llana
1 Ventolina	○ Con nubes	{ Rizada
2 Muy flojo	⊖ Bruma	{ Marejada
3 Flojo	⊗ Niebla	{ Picada
4 Bonancible (Moderado)	⊙ Nieve	{ Marejada gruesa
5 Fresquito (Algo fuerte)	● Lluvia	{ Gruesa
6 Fresco (Fuerte)	⚡ Tormenta	{ Muy gruesa
7 Duro		{ Arbolada
8 Muy duro		{ Muy arbolada
9 Temporal		



Presión atmosférica y vientos



Estado general

Las presiones más débiles se hallan sobre el Mediterráneo Occidental y en el centro de España, también aparece un núcleo poco importante de depresión barométrica en Aragón y Cantabria el tiempo es de carácter tormentoso, manteniéndose bastante bueno para el resto de España.

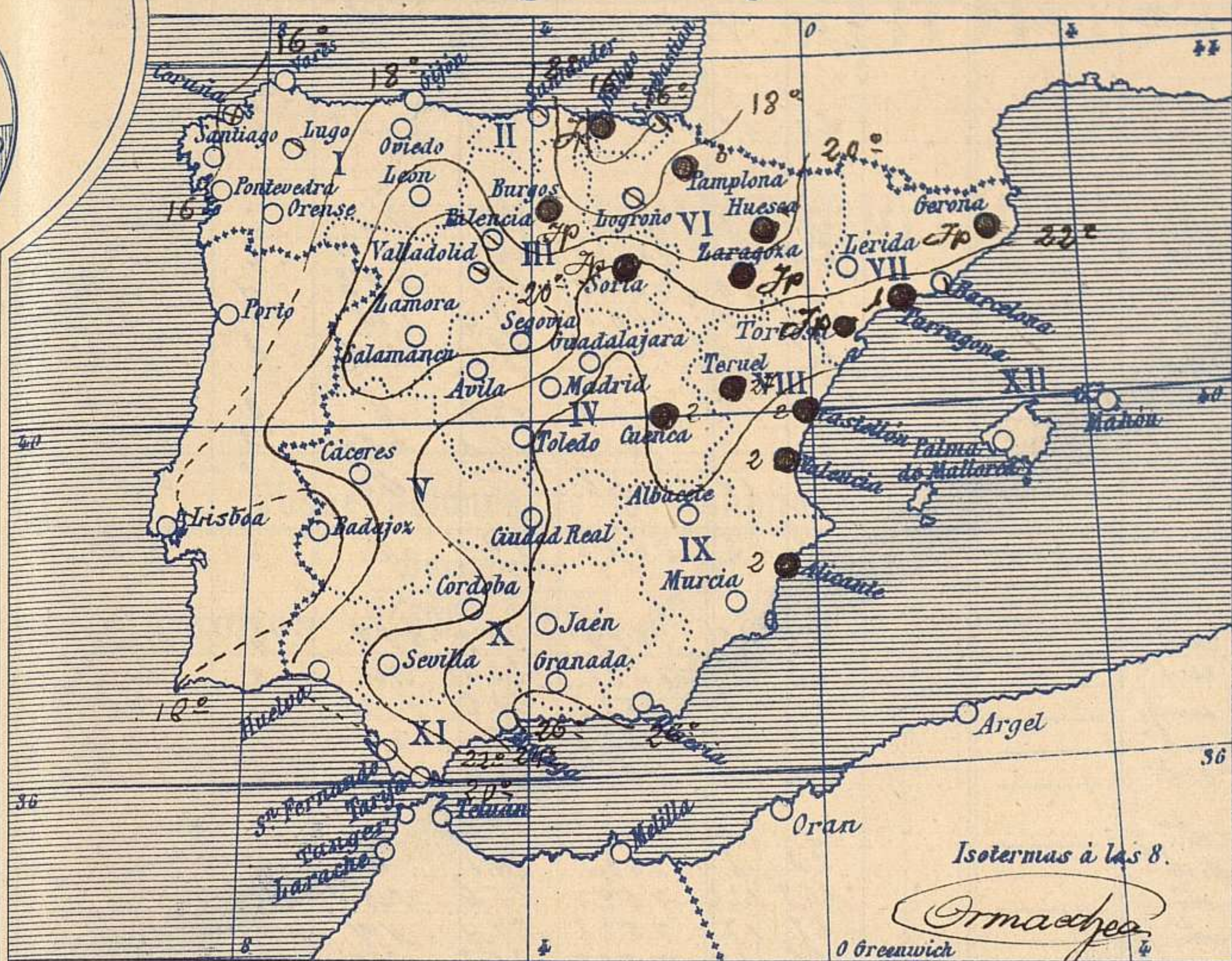
Los vientos soplan con poca fuerza y la temperatura no es excesiva: la máxima de 32 grados correspondió ayer a Sevilla y Córdoba: la mínima de hoy ha sido de 8 grados en Segovia.

Sánchez

El Director general: Martin Sánchez

El Ingeniero Geógrafo Jefe del Observatorio. J. Galbis

Temperaturas y Lluvias



Tiempo probable

EN LAS REGIONES

- I
- II
- III
- IV
- V
- VI
- VII
- VIII
- IX
- X
- XI
- XII

No se hace predicción

Los números colocados al lado de ● designan m/m de lluvia recogida.

Telegrama para las Comandancias de Marina depositado a las.....h.....m

No se envia telegrama

Observaciones de Madrid entre 12^h del dia 26 y 12^h del dia 27

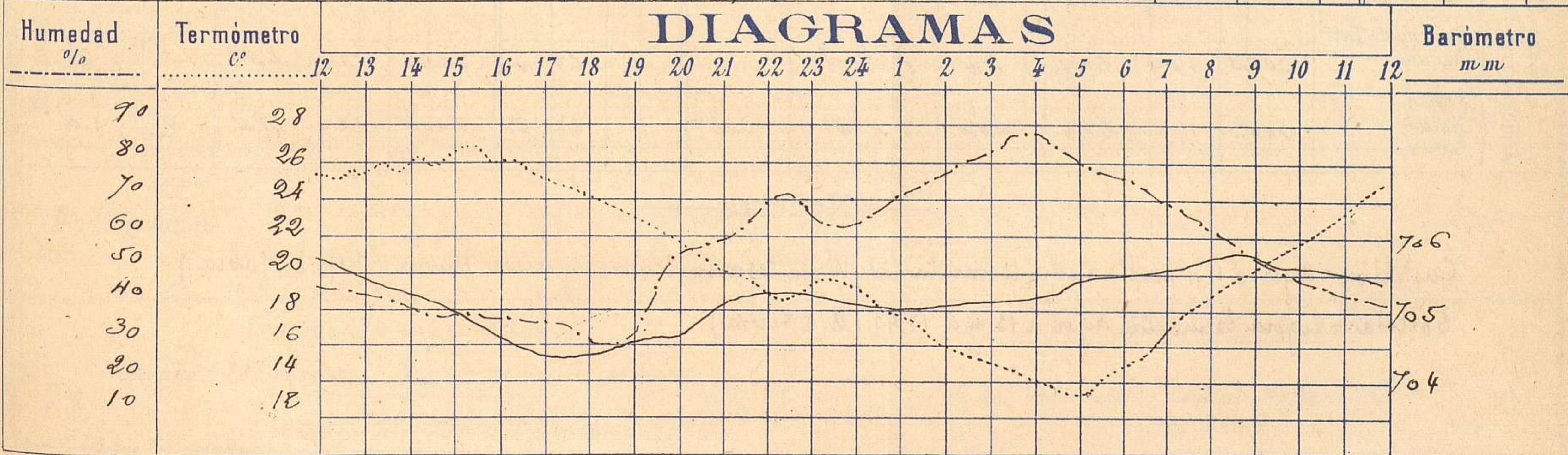
PARQUE DEL RETIRO (Altitud 667 m^s)

Observaciones aerológicas

Hora.....

Hora	Barómetro m m	Termómetro C°	Humedad %	Viento		Lluvia o Nieve	Estado del Cielo	Notas	Alturas	Dirección del viento	Fuerza 0 a 9	Alturas	Dirección del viento	Fuerza 0 a 9	
				Dirección	F ^{ra} 0 a 9										
12	705.64	25.2	46	S.W	1		N.b								
16	704.55	25.6	37	S.W	2		C. Deep	Temp. máx. a la sombra 26.8							
20	704.53	21.8	55	N.W	0		Td	Ed. mín. id 18.4							
24	705.10	17.4	63	S.W	1		Td	Horas de sol de esp. en el							
4	705.20	14.3	87	N.W	0		D. 50	dia de ayer 18.4 35 ml.							
8	705.81	18.7	85	Cal	0		Td								
12	705.48	25.2	44	N.W	1		C. Deep								

DIAGRAMAS



Observaciones de España

Observaciones de la mañana á 8 horas										Id. en las 24 horas		Id. de la vispera á 16 horas				
Estaciones	Barómetro		Temperatura	Viento		Estado del cielo	Estado del mar	Lluvia ó nieve	Temp. extr. ^{as}		Barom. á 0° y al nivel del mar	Temperatura	Viento		Estado del cielo	
	á 0° y al nivel del mar	Variación en 3 horas		Dirección	F ^{za}				Max. ^a	Min. ^a			Dirección	Fuerza		
Región del N.W. I.	La Coruña	766.5	+0.5	16	E	1	M ^{la}	Pir ^{ca}	29	18	765.8	28	N	5	Sub ^o	
	Vares															
	Avilés															
	Gijón	765.8	+0.6	18.8	W	2	c. d. ^o		20	18	765.4	18.8	Cal. ^a	0	c. cub ^o	
	Oniedo															
	Finisterre															
	Santiago	767.0	-0.8	14.1	SE	1	cub ^o		21	10	764.8	19.1	NW	3	sub ^o	
	Pontevedra	766.1	+0.9	17.3	N	2	N ^o		24	11	764.0	22.0	N	3	N ^o	
Región Cantábrica II	Lugo	768.3		14.1	NNE	2	sub ^o		18	10	765.9	17.1	NNE	4	sub ^o	
	Orense	765.3	0.0	16.2	NW	0	c. d. ^o		26	15	760.3	23.4	SW	1	N ^o	
	León	761.8		16.0	NW	2	sub ^o		21	10	760.3	18.0	NW	2	c. cub ^o	
	Santander	764.7	+0.5	18.8	SW	0	sub ^o	Clau ^a	19	15	764.7	18.9	N	0	cub ^o	
Región Duero III	Punta Galea	762.9	0.0	17.4	SE	0	cub ^o	Pir ^{ca}	20	15	762.9	19.0	SWW	3	cub ^o	
	Bilbao	764.2	+0.1	15	SE	1	sub ^o		sup	19	13	761.8	13	NW	3	cub ^o
	Cabo Machichaco															
	San Sebastian	765.4	+0.8	16.0	S	0	cub ^o	Clau ^a	20	15	764.0	19.0	N	2	cub ^o	
Región Central IV	Zamora	764.2	+0.5	15.5	N	1	cub ^o		24	13	760.2	22.8	SE	0	c. sub ^o	
	Palencia	762.6	+0.2	15.3	NW	1	cub ^o		sup	11	759.1	22.4	NW	0	sub ^o	
	Burgos	761.9	0.0	17.4	NNE	2	sub ^o		sup	13	759.8	23.2	SEW	2	c. d. ^o	
	Soria	764.7	+1.2	18.8	NW	1	sub ^o		27	13	760.0	26.4	W	0	c. cub ^o	
	Valladolid	763.2	+0.4	14.6	NW	2	c. d. ^o		24	11	761.7	24.0	NW	2	c. sub ^o	
Región Extrem ^a Mancha V	Salamanca															
	Ávila	762.2		14.6	S	0	N ^o		21	10	760.3	18.6	NW	0	cub ^o	
	Segovia	763.5	0.0	14.0	W	0	c. d. ^o		20	8	760.2	20.1	W	3	cub ^o	
	Madrid	762.3	+0.5	18.7	Cal. ^a	0	N ^o		26	13	759.6	25.6	SW	2	c. d. ^o	
	Toledo	762.0	+0.3	21.2	N	0	N ^o		28	17	759.2	27.4	NW	1	c. d. ^o	
	Guadalajara	761.1	+0.2	20.2	E	0	c. d. ^o		26	13	759.5	25.8	SW	2	c. d. ^o	
Alto Ebro VI	Cuenca	760.2	-0.2	18.4	S	0	sub ^o		21	13	757.0	24.8	NW	2	cub ^o	
	Cáceres	762.9		18.6	SW	1	N ^o		29	13	760.8	27.4	W	2	N ^o	
	Badajoz	764.5	+0.5	16.4	SW	0	N ^o		29	13	761.7	27.6	NW	1	c. d. ^o	
Cataluña VII	Ciudad Real	762.4	+1.0	19.6	W	3	N ^o		28	15	761.1	27.7	W	4	c. cub ^o	
	Ilogroño	764.2		15.2	W	0	cub ^o		27	14	760.2	25.2	N	2	sub ^o	
	Pamplona	762.9	0.0	17.5	NW	2	cub ^o		2	14	761.2	17.2	N	2	c. sub ^o	
	Huesca	762.6		15.1	NW	0	sub ^o		2	14	760.9	24.6	SW	2	sub ^o	
Levante VIII	Zaragoza	762.9	0.0	18.4	WNW	2	sub ^o		sup	16	760.0	27.2	SE	1	c. d. ^o	
	Lérida	761.5	+0.0	20.6	SW	0	cub ^o		sup	18	761.6	24.0	SE	3	c. cub ^o	
	Gerona	760.9	-0.2	22	N	0	cub ^o	Clau ^a	27	20	760.4	25	SW	3	c. cub ^o	
	Barcelona	762.2		22.6	NW	0	sub ^o	Clau ^a	26	20	762.2	22.8	E	2	sub ^o	
Región del SE IX	Tarragona	761.9	0.0	23.2	NNE	2	c. d. ^o		sup	19	762.4	21.4	NNE	2	sub ^o	
	Tortosa															
	Ternel	762.2		17.2	N	0	sub ^o		27	13	759.5	23.2	S	0	c. cub ^o	
Cuenca del Guadalquivir X	Castellón	759.9	0.0	25.6	WSW	1	c. d. ^o	Pir ^{ca}	2	20	760.8	24.8	W	1	sub ^o	
	Valencia	761.7	0.0	25.0	W	0	N ^o		2	19	761.7	25.2	SE	1	sub ^o	
	Albacete	762.0	+0.3	20.0	S	2	N ^o		28	16	759.2	26.4	SW	2	c. cub ^o	
Región Sur XI	Alicante	761.5	+0.4	25	NW	0	N ^o	Cal. ^a	2	20	761.1	24	SE	1	c. d. ^o	
	Murcia	762.0		22.8	W	2	N ^o		30	18	760.4	27.8	SE	2	sub ^o	
	Sevilla	764.2		23.0	W	2	N ^o		22	17	761.4	30.2	SW	5	sub ^o	
	Córdoba	763.5	+1.0	20.0	SW	1	N ^o		22	16	760.0	31.6	SW	4	sub ^o	
Costa de Baleares XII	Jáen	763.3		23.0	WNW	0	N ^o		28	18	760.2	27.2	WNW	1	c. d. ^o	
	Granada	763.8	+0.4	18.2	W	1	N ^o		27	15	761.1	25.6	W	4	c. cub ^o	
	Huelva	762.9		20.8	NW	2	N ^o	Pir ^{ca}	28	13	761.8	24.3	SW	5	c. cub ^o	
Región de Canarias XIII	San Fernando	764.7	+0.7	20	WNW	2	N ^o	Pir ^{ca}	24	18	762.2	23	W	2	sub ^o	
	Tarifa	764.2	+0.8	20.0	W	1	c. cub ^o	Pir ^{ca}	23	18	762.9	23.3	NW	2	c. d. ^o	
	Málaga	762.2	0.0	26	NW	1	N ^o	Pir ^{ca}	26	20	763.0	24	SW	1	sub ^o	
	Almería	762.4		24.0	N	1	N ^o	Clau ^a	27	19	762.4	25.0	SW	3	sub ^o	
Africa XIV	Palma	762.1	+0.4	24	N	1	sub ^o	Pir ^{ca}	20	21	762.0	26	SW	4	c. d. ^o	
	Mahón															
Región de Canarias XV	Sta Cruz de Ten ^o															
	Laguna	766.3	+0.4	20.4	NW	1	c. d. ^o		26	16	765.2	23.2	NNE	2	N ^o	
Región de Canarias XVI	Teluan															
	Melilla															
Africa XVII	Larache	765.1		25.6	WNW	0	N ^o	Cal. ^a	27	23	762.5	27.4	NW	2	c. d. ^o	

Noticias

Castellón = Ayer á 11 y media noche tormenta del W con ligeros truenos y escasa lluvia (Prof. Sr. Fabra)
 Tortosa = Ligera tormenta ayer á 13 y á 17.45 (D. P. Girona)