

# DIRECCIÓN GENERAL DEL INSTITUTO GEOGRÁFICO Y ESTADÍSTICO

AÑO XXIII

## BOLETÍN

1915

Núm. 60

DEL

9 de Junio

### OBSERVATORIO CENTRAL METEOROLÓGICO

#### Observaciones del Extranjero

Estaciones	Observaciones de la mañana á las 7 <sup>h</sup>						Id. en las 24 horas		Id. de la vispera por la tarde						
	Barómetro		Temperatura	Viento		Estado del cielo	Estado del mar	Lluvia ó nieve	Temp. extr. <sup>as</sup>		Barom. á 0° y al nivel del mar	Temperatura	Viento		Estado del cielo
	á 0° y al nivel del mar	Variación en 3 horas		Dirección	F <sup>xa</sup>				Max. <sup>a</sup>	Min. <sup>a</sup>			Dirección	F <sup>xa</sup>	
Escandinavia	Bodo														
	Cristiansund														
	Shudesnoes														
Europa Oriental y Central	Riga														
	Moscou														
	Nicolaiew														
	Feldkirch														
	Czernowitz														
	Cracovia														
	Pola														
	Viena														
Islas Británicas	Stornoway														
	Shields														
	Valentia														
Francia	Gris Nex														
	St. Mathieu														
	Isla de Aix														
	Biarritz														
	Paris														
	Clermont														
	Perpiñán														
Italia	Livorno														
	Roma														
	Cagliari														
	Palermo														
Portugal	Porto	762.4	+0.2	16.7	N.W.	4	Sp.	W. gda	20	14	762.9	15.1	N.W.	4	Sp.
	Lisboa	760.5	+0.7	17	N.W.	2	Sp.	W. gda	11	15	759.6	2.1	N.W.	5	c. d.º
	Lagos										760.2	2.2	N.E.	2	Sp.
	Horta	763.7	+0.0	17.9	N.W.	3	Sp.	W. gda	23	17	762.5	19.2	N.W.	0	cub.º
	Flores														
	Punta Delgada	762.0	+0.2	18.2	N.W.	1	Sp.	W. gda	20	15	763.1	13.2	Cal.º	0	cub.º
	Funchal	764.9	+0.2	17	N.E.	3	Sp.	W. gda	20	17	763.7	19	N.E.	2	cub.º
Marruecos y Argelia	Tanger														
	Oran	760.4		20.9	N.E.	2	Sp.	W. gda	22	17	760.2	20.4	S.S.	2	c. cub.º
	Laghouat														
	Argel	760.3	0.0	21	N.E.	1	Sp.	W. gda	24	19	760.2	15	N.E.	2	c. cub.º
	Cap de Garde	760.1		19.6	N.W.	1	Sp.	W. gda	25	16	760.7	19.2	N.W.	2	cub.º
	Biskra														

#### Radiogramas

#### Precios de suscripción

Un año... 18 pesetas. Un semestre... 9 pesetas.

Administrador

Habilitado del material de la Dirección general del Instituto Geográfico y Estadístico. Madrid

#### Dirección: Adresse: Address:

Señor

Jefe del Observatorio Central Meteorológico

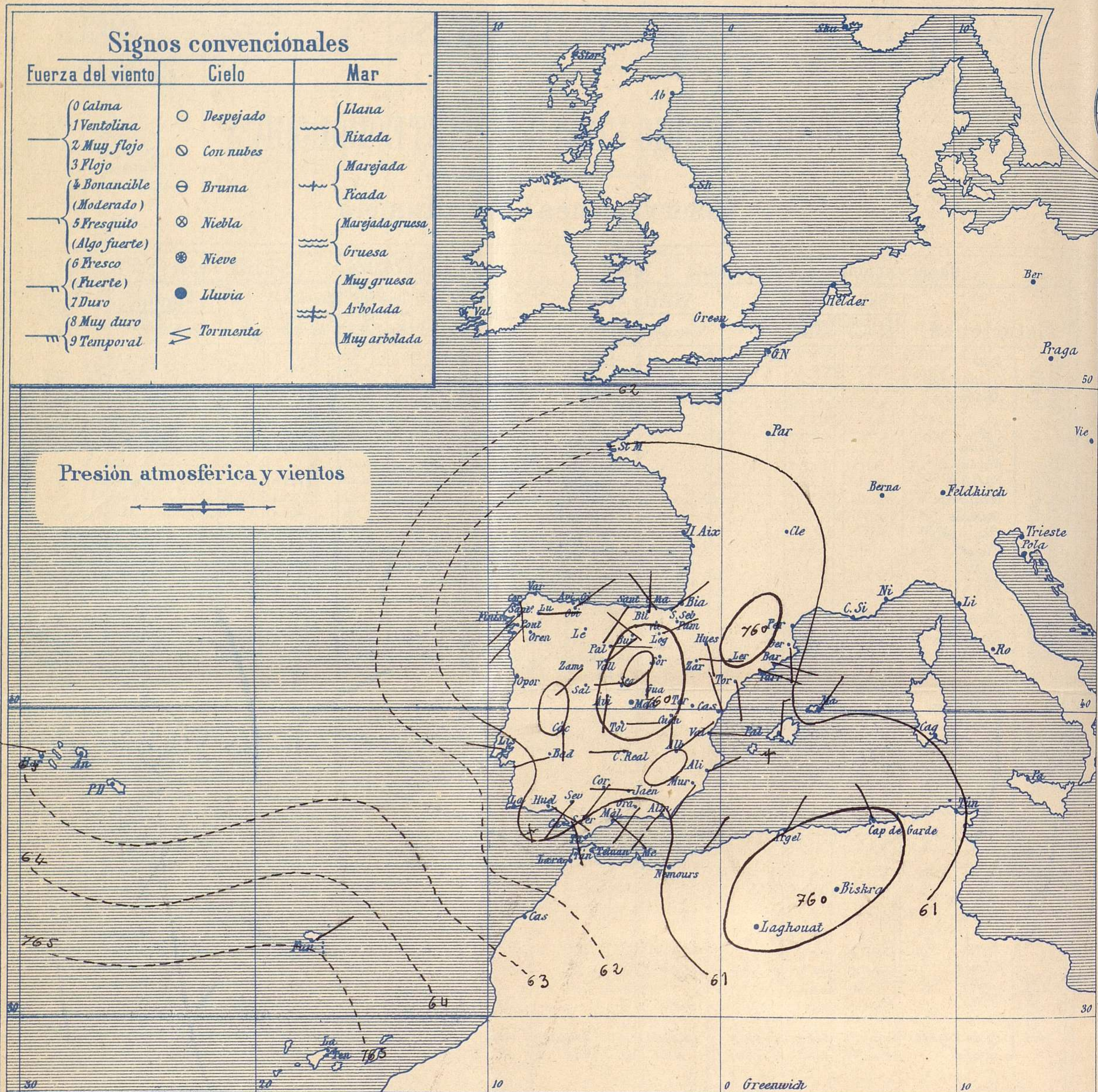
Parque del Retiro

Madrid. (ESPAÑA)

Apartado n.º 285.

AÑO XXIII

Boletín del Miércoles 9



## Estado general

Persiste sobre la península Ibérica un área de perturbación atmosférica de carácter tormentoso, no muy bien caracterizada.

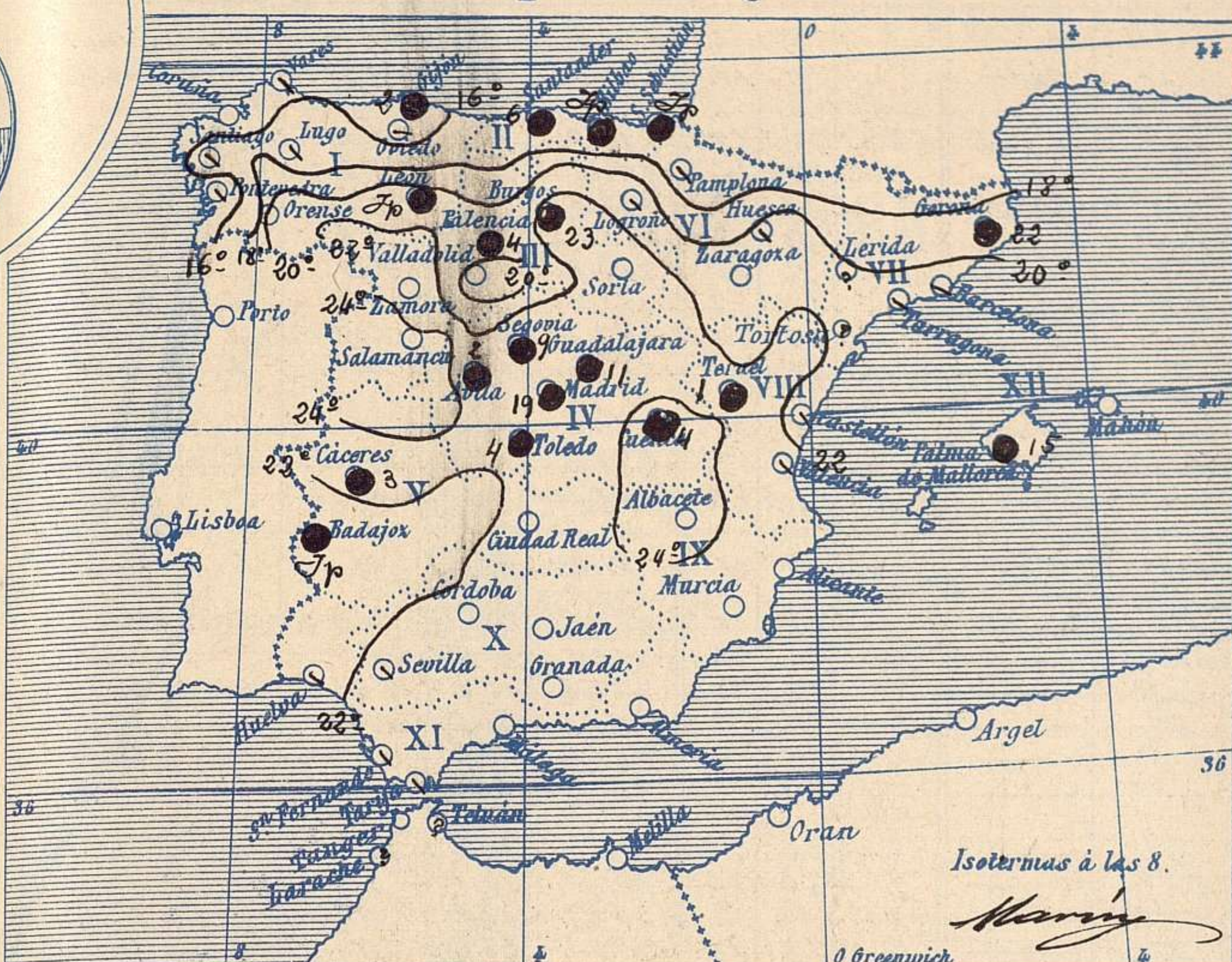
Ha llovido con tormentas en la Meseta Central y el cielo por todas partes aparece con bastantes nubes. Los vientos soplan flojos de dirección variable y la temperatura, aunque va aumentando no es extremada: la máxima de ayer fue de 34 grados en Sevilla y la mínima de hoy ha sido de 10 grados en Burgos.

Las presiones altas deben de residir hacia las Canarias unas y otras por el mar del Norte.

El Director general: Martín Sánchez

El Ingeniero Geógrafo Jefe del Observatorio. J. Galbis

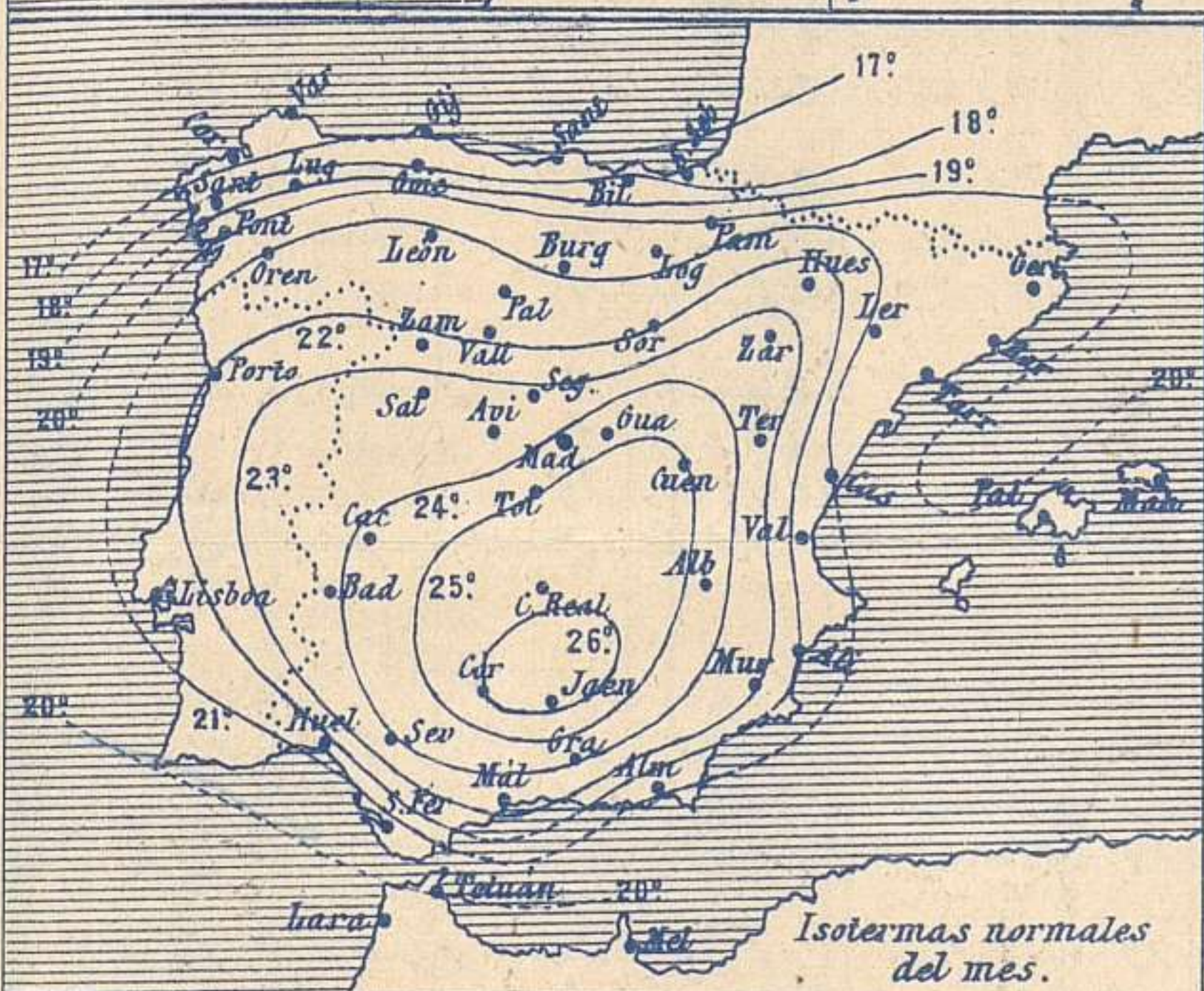
Temperaturas y Lluvias



Tiempo probable

EN LAS REGIONES

- I } Vientos flojos y moderados de la región del Este y tendencia a empeorar.
- II }
- III }
- IV }
- V }
- VI }
- VII } Vientos flojos de dirección variable y tiempo propicio para que puedan descargar tormentas aisladas.
- VIII }
- IX }
- X }
- XI }
- XII }



Los números colocados al lado de ● designan m/m de lluvia recogida.

Telegrama para las Comandancias de Marina depositado a las 12 h. 45 m

Es probable que el tiempo empeore en las costas de Galicia  
 Probabilidad de tormentas aisladas en el resto de la península Ibérica

Observaciones de Madrid entre 12<sup>h</sup> del día 8 y 12<sup>h</sup> del día 9

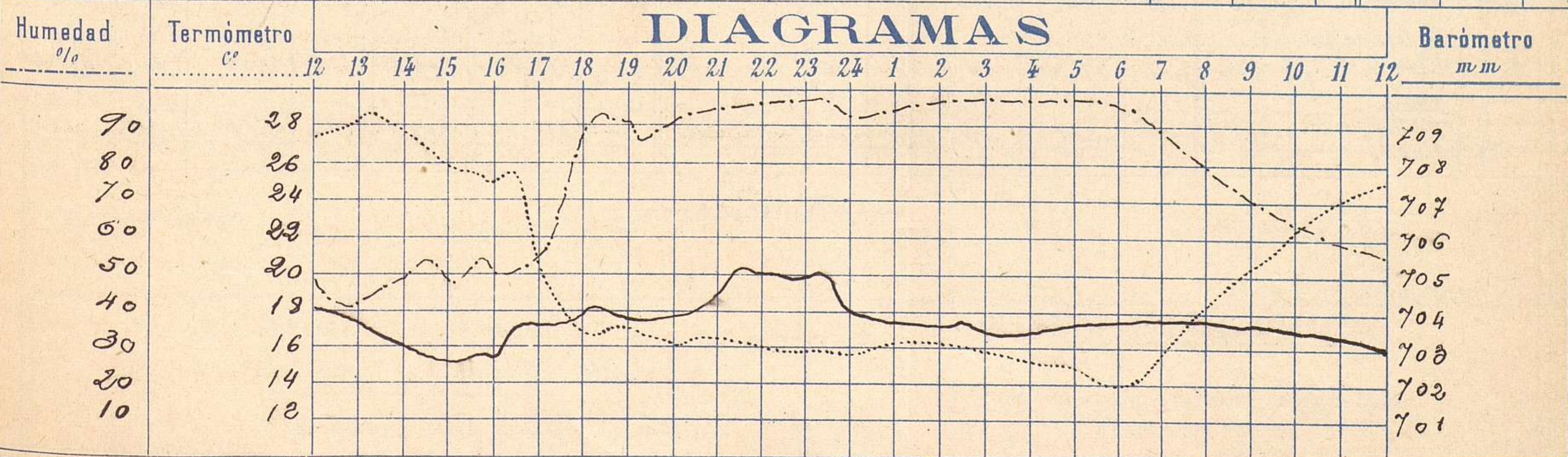
PARQUE DEL RETIRO (Altitud 667 m<sup>s</sup>)

Observaciones aerológicas

Hora .....

Hora	Barómetro m m	Termómetro C°	Humedad o/o	Viento		Lluvia Nieve	Estado del Cielo	Notas	Observaciones aerológicas		
				Dirección	F <sup>ra</sup> 0 a 9				Alturas	Dirección del viento	Fuerza 0 a 9
12	704.07	27.3	48	S	0		C. despejado	Temp. máx. a la sombra 28.6			
16	702.67	24.9	50	N	2	Trap.	Cub <sup>to</sup>	Ed. mínima id 14.1			
20	703.80	16.0	91	NE	2	18.4	Fb	Horas de Sol. despejado en			
24	705.20	15.5	92	NE	2	0.8	Nuboso	el día de ayer 5 h. 45 m			
4	703.40	15.2	73	Calma	0		Fb				
8	703.79	18.6	81	Fb	0		C. desp <sup>to</sup>				
12	703.07	25.3	57	Fb	0		Fb id				

DIAGRAMAS



# Observaciones de España

Observaciones de la mañana á 8 horas										Id. en las 24 horas			Id. de la vispera á 16 horas				
Estaciones	Barómetro		Temperatura	Viento		Estado del cielo	Estado del mar	Lluvia ó nieve	Temp. <sup>s</sup> extr. <sup>as</sup>		Barom. á 0. <sup>o</sup> y al nivel del mar	Temperatura	Viento		Estado del cielo		
	á 0. <sup>o</sup> y al nivel del mar	Variación en 3 horas		Dirección	F <sup>ra</sup>				Max. <sup>a</sup>	Min. <sup>a</sup>			Dirección	Fuerza			
Región del N.W. I.	La Coruña	760.2	-0.2	15	S.S.	2	c. d. <sup>o</sup>	M. l. <sup>a</sup>	17	12	760.2	17	N.W.	4	c. nub. <sup>o</sup>		
	Vares	759.7	-0.4	14.2	Cal. <sup>a</sup>	1	cub. <sup>o</sup>	M. l. <sup>a</sup>	17	12	761.5	14.4	Cal. <sup>a</sup>	0	nub. <sup>a</sup>		
	Avilés	759.3	-0.2	15.8	Cal. <sup>a</sup>	0	cub. <sup>o</sup>	lana	2	15	761.8	15.0	N.W.	0	cub. <sup>o</sup>		
	Gijón	759.5	-0.4	14.4	N.B.	1	cub. <sup>o</sup>	lana	2	12	761.2	15.0	N.B.	1	cub. <sup>o</sup>		
	Finisterre	759.9	0.0	15.6	Cal. <sup>a</sup>	0	N. <sup>o</sup>	M. l. <sup>a</sup>	22	18	761.6	19.0	N.W.	2	nub. <sup>o</sup>		
	Santiago	761.6	-0.7	16.3	S.W.	0	cub. <sup>o</sup>	lana	22	13	761.8	20.0	N.B.	2	nub. <sup>o</sup>		
	Pontevedra	761.9	0.0	14.8	S.W.	2	cub. <sup>o</sup>	lana	22	16	760.8	20.3	N.B.	2	nub. <sup>o</sup>		
	Lugo	761.2	0.0	14.2	S.	1	cub. <sup>o</sup>	lana	22	12	761.6	21.7	N.W.	2	nub. <sup>o</sup>		
	Orense	759.3	0.0	20.2	N.W.	1	cub. <sup>o</sup>	lana	23	17	761.3	25.2	S.W.	1	N. <sup>o</sup>		
León	754.4	-	17.6	S.	0	N. <sup>o</sup>	lana	21	16	760.0	19.4	N.	2	nub. <sup>o</sup>			
Región Cantábrica II	Santander	759.6	+0.0	16.5	S.W.	0	cub. <sup>o</sup>	lana	19	15	761.0	16.4	N.	2	lance		
	Punta Galea	759.8	0.0	16.3	N.W.	2	cub. <sup>o</sup>	lana	17	15	760.2	16.7	N.W.	2	cub. <sup>o</sup>		
	Bilbao	760.5	+0.2	17	N.	1	cub. <sup>o</sup>	lana	18	15	761.4	16	N.	2	lance		
	Cabo Machichaco	-	-	-	-	-	-	lana	18	15	761.4	16	N.	2	lance		
	San Sebastián	760.4	-	16.6	N.B.	1	cub. <sup>o</sup>	lana	18	15	761.4	17.0	N.	1	cub. <sup>o</sup>		
Región del Duero III	Zamora	761.2	+1.0	20.1	S.W.	0	N. <sup>o</sup>	lana	25	15	762.1	23.2	S.W.	1	c. nub. <sup>o</sup>		
	Palencia	760.2	+0.1	17.0	S.	1	c. nub. <sup>o</sup>	lana	24	12	762.6	23.8	S.	1	cub. <sup>o</sup>		
	Burgos	759.9	0.0	17.6	N.W.	0	cub. <sup>o</sup>	lana	23	13	760.0	15.0	S.W.	0	lance		
	Soria	759.4	-	17.2	N.W.	0	N. <sup>o</sup>	lana	23	11	760.1	16.2	N.W.	0	lance		
	Valladolid	750.4	0.0	15.6	N.B.	0	c. d. <sup>o</sup>	lana	16	12	761.2	18.4	S.W.	1	cub. <sup>o</sup>		
	Salamanca	760.7	+0.5	23.5	S.	1	c. d. <sup>o</sup>	lana	23	12	759.9	20.4	S.	2	nub. <sup>o</sup>		
Región Central IV	Ávila	758.5	-	17.4	S.	1	N. <sup>o</sup>	lana	22	12	760.6	14.2	N.B.	0	cub. <sup>o</sup>		
	Segovia	758.4	0.0	20.0	N.	0	c. d. <sup>o</sup>	lana	22	12	761.0	16.1	S.	2	cub. <sup>o</sup>		
	Madrid	760.2	+0.2	18.6	Cal. <sup>a</sup>	0	c. d. <sup>o</sup>	lana	23	16	762.8	14.8	N.	2	cub. <sup>o</sup>		
	Toledo	760.0	0.0	19.2	S.	0	N. <sup>o</sup>	lana	24	15	761.3	21.6	N.	0	formación		
	Guadalajara	759.5	+0.2	19.0	N.	0	c. d. <sup>o</sup>	lana	24	15	759.6	21.6	S.	2	cub. <sup>o</sup>		
Guencia	758.3	-	20.2	S.	0	N. <sup>o</sup>	lana	24	15	759.6	23.5	N.B.	5	formación			
Extrem. <sup>a</sup> Mancha V	Cáceres	759.9	-	20.0	S.	2	N. <sup>o</sup>	lana	24	15	759.2	27.8	N.W.	0	formación		
	Badajoz	760.7	+0.3	19.6	N.W.	1	N. <sup>o</sup>	lana	23	16	758.0	21.5	N.	1	nub. <sup>o</sup>		
	Ciudad Real	760.5	+0.7	19.2	N.	2	N. <sup>o</sup>	lana	20	14	759.4	28.5	N.	4	nub. <sup>o</sup>		
Alto Ebro VI	Logroño	760.0	-	18.4	S.N.B.	0	cub. <sup>o</sup>	lana	26	14	758.5	24.6	S.	2	cub. <sup>o</sup>		
	Pamplona	759.2	0.0	14.0	S.	1	cub. <sup>o</sup>	lana	28	14	759.2	27.0	S.	3	N. <sup>o</sup>		
	Huesca	759.3	0.0	18.0	S.S.	1	cub. <sup>o</sup>	lana	28	16.8	759.4	24.8	S.S.	1	cub. <sup>o</sup>		
	Zaragoza	760.6	0.0	10.0	S.S.	1	c. d. <sup>o</sup>	lana	29	17	758.3	27.8	S.	1	c. d. <sup>o</sup>		
Cataluña VII	Llerida	-	-	-	-	-	-	lana	-	-	-	-	-	-	-		
	Gerona	760.6	+0.4	18.2	S.	0	c. nub. <sup>o</sup>	lana	22	16	761.2	24.4	S.	1	c. d. <sup>o</sup>		
	Barcelona	761.2	+0.2	21	S.S.	6	cub. <sup>o</sup>	lana	23	19	761.8	21.8	N.B.	6	c. nub. <sup>o</sup>		
	Tarragona	760.1	-	20.8	S.S.	0	nub. <sup>o</sup>	lana	23	18	762.1	20.7	S.S.	2	nub. <sup>o</sup>		
	Tortosa	761.0	+0.2	20.0	S.	2	cub. <sup>o</sup>	lana	25	18	761.0	24.0	S.S.	4	c. d. <sup>o</sup>		
Levante VIII	Teruel	760.0	-	17.0	S.	0	cub. <sup>o</sup>	lana	25	15	761.4	18.6	S.	0	lance		
	Castellón	759.1	0.0	20.2	N.W.	0	cub. <sup>o</sup>	lana	22	19	758.6	22.1	S.	2	c. d. <sup>o</sup>		
	Valencia	761.0	0.0	23.6	S.	0	c. nub. <sup>o</sup>	lana	24	18	760.1	23.0	S.N.B.	0	nub. <sup>o</sup>		
Región del SE IX	Albacete	759.9	+0.2	22.5	N.B.	1	c. d. <sup>o</sup>	lana	28	14	758.0	26.2	S.	2	nub. <sup>o</sup>		
	Alicante	760.3	+0.4	22	S.N.B.	0	c. d. <sup>o</sup>	lana	27	18	760.2	22	S.	0	N. <sup>o</sup>		
	Murcia	760.3	-	22.6	S.W.	0	N. <sup>o</sup>	lana	27	17	759.7	26.8	S.	2	N. <sup>o</sup>		
Cuena del Guadalq. X	Sevilla	761.1	-	24.0	S.W.	4	cub. <sup>o</sup>	lana	24	19	758.6	31.2	S.W.	6	N. <sup>o</sup>		
	Córdoba	760.8	0.0	21.8	S.W.	1	N. <sup>o</sup>	lana	23	17	758.1	32.1	S.W.	2	c. d. <sup>o</sup>		
	Jaén	760.9	-	21.5	N.W.	1	N. <sup>o</sup>	lana	23	16	758.2	18.8	S.S.	1	nub. <sup>o</sup>		
	Granada	761.2	+0.7	19.4	S.W.	1	c. d. <sup>o</sup>	lana	27	14	759.9	25.6	S.	5	N. <sup>o</sup>		
Costa del Sur XI	Huelva	760.3	-	21.4	S.S.	2	cub. <sup>o</sup>	lana	22	18	759.5	23.2	N.	4	N. <sup>o</sup>		
	San Fernando	761.1	+0.5	23	S.S.	2	cub. <sup>o</sup>	lana	23	19	760.0	25	S.	2	N. <sup>o</sup>		
	Tarifa	760.8	+0.6	20.8	Cal. <sup>a</sup>	0	cub. <sup>o</sup>	lana	22	19	762.6	21.8	S.	4	c. d. <sup>o</sup>		
	Málaga	762.8	+0.7	22	S.S.	1	N. <sup>o</sup>	lana	25	18	762.8	24	S.	2	N. <sup>o</sup>		
Almería	761.8	-	20.0	S.W.	1	c. d. <sup>o</sup>	lana	27	17	761.1	16.6	N.W.	1	c. d. <sup>o</sup>			
Cana-Baleares XII	Palma	761.1	+0.8	22	N.	5	cub. <sup>o</sup>	lana	16	18	760.7	22	N.	2	cub. <sup>o</sup>		
	Mahón	761.2	0.0	24	S.S.	1	c. nub. <sup>o</sup>	lana	21	17	760.9	22	S.S.	3	c. d. <sup>o</sup>		
Africa	Sta Cruz de Ten <sup>o</sup>	-	-	-	-	-	-	-	-	-	-	-	-	-	-		
	Iaguna	760.8	+0.3	18.7	N.W.	4	cub. <sup>o</sup>	lana	20	15	762.8	13.8	N.W.	6	c. nub. <sup>o</sup>		
Africa	Teluan	-	-	-	-	-	-	-	-	-	-	-	-	-	-		
	Melilla	769.6	-	20.8	N.W.	1	cub. <sup>o</sup>	lana	25	12	760.0	24.4	S.	2	cub. <sup>o</sup>		

— Noticias —