

DIRECCIÓN GENERAL DEL INSTITUTO GEOGRÁFICO Y ESTADÍSTICO

AÑO XXIII

BOLETÍN

1915

Núm. 154

DEL

3 de Junio

OBSERVATORIO CENTRAL METEOROLÓGICO

Observaciones del Extranjero

Observaciones de la mañana á las 7 ^h								Id. en las 24 horas		Id. de la vispera por la tarde					
Estaciones	Barómetro		Temperatura	Viento		Estado del cielo	Estado del mar	Lluvia ó nieve	Temp. extr. ^{as}		Barom. á 0° y al nivel del mar	Temperatura	Viento		Estado del cielo
	á 0° gal nivel del mar	Variación en 3 horas		Dirección	F ^{ca}				Max. ^a	Min. ^a			Dirección	F ^{ca}	
Escandinavia	Bodo	756.2	+1.2	5	NE	4	c. cub ^a	Br. c.	9	4	752.0	7	E	2	c. d. ^a
	Cristiansund	763.7	+1.0	4	W	2	neb ^a	M. de	5	2	760.6	5	W	0	neb ^a
	Shudesnoes														
Europa Oriental y Central	Riga														
	Moscou														
	Nicolaiew														
	Feldkirch														
	Czernowitz														
	Cracovia														
	Pola														
	Viena														
Berlin															
Berna	762.8		15	E	0	c. cub ^a		6		761.6	14	S.E.	0	neb ^a	
Islas Británicas	Stornoway														
	Shields														
	Valentia														
Francia	Gris Nez														
	St. Mathieu														
	Isla de Aix														
	Biarritz														
	Paris														
	Clermont														
	Perpiñan														
Cabo Sicié															
Nika															
Italia	Liorna														
	Roma														
	Cagliari														
	Palermo														
Portugal	Porto														
	Lisboa	767.0	+0.8	16	NW	4	br.	br. c.	20	14	763.7	18	NW	5	br.
	Lagos	766.2	+1.0	19	Cal ^a	0	br.	lana	22	12	764.6	18	N	2	br.
	Horta	765.7	+0.4	19.3	SW	4	neb ^a	M. de	21	19	765.7	19.6	SW	4	neb ^a
	Flores														
	Punta Delgada														
Funchal	767.7	+0.5	15	NE	3	c. d. ^a	M. de	19	15	767.4	19	NE	2	neb ^a	
Marruecos y Argelia	Tanger														
	Oran														
	Laghouat			19.2	W	1	neb ^a		20	15		20.8	SW	1	br.
	Argel														
	Cap de Garde	767.9		20.2	W	2	c. d. ^a	br. c.	21	16	761.5	18.8	W	3	neb ^a
Tinex															
Biskra															

Radiogramas

Precios de suscripción

Un año...18...pesetas. Un semestre...9...pesetas.

Administrador { Habilitado del material de la Dirección general del Instituto Geográfico y Estadístico. Madrid

Dirección : Adresse : Address :

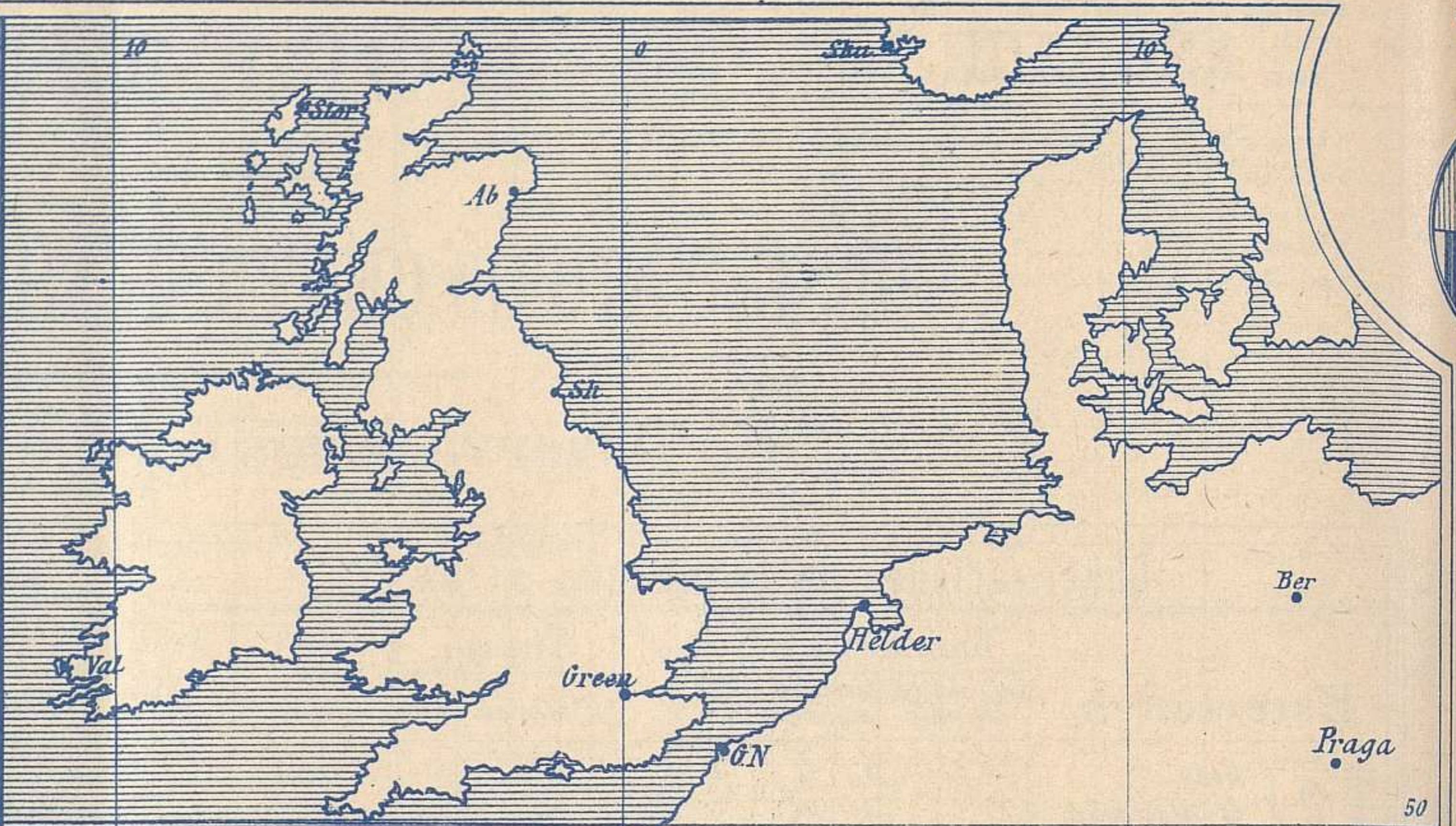
Señor
Jefe del Observatorio Central Meteorológico
Parque del Retiro

Madrid. (ESPAÑA)

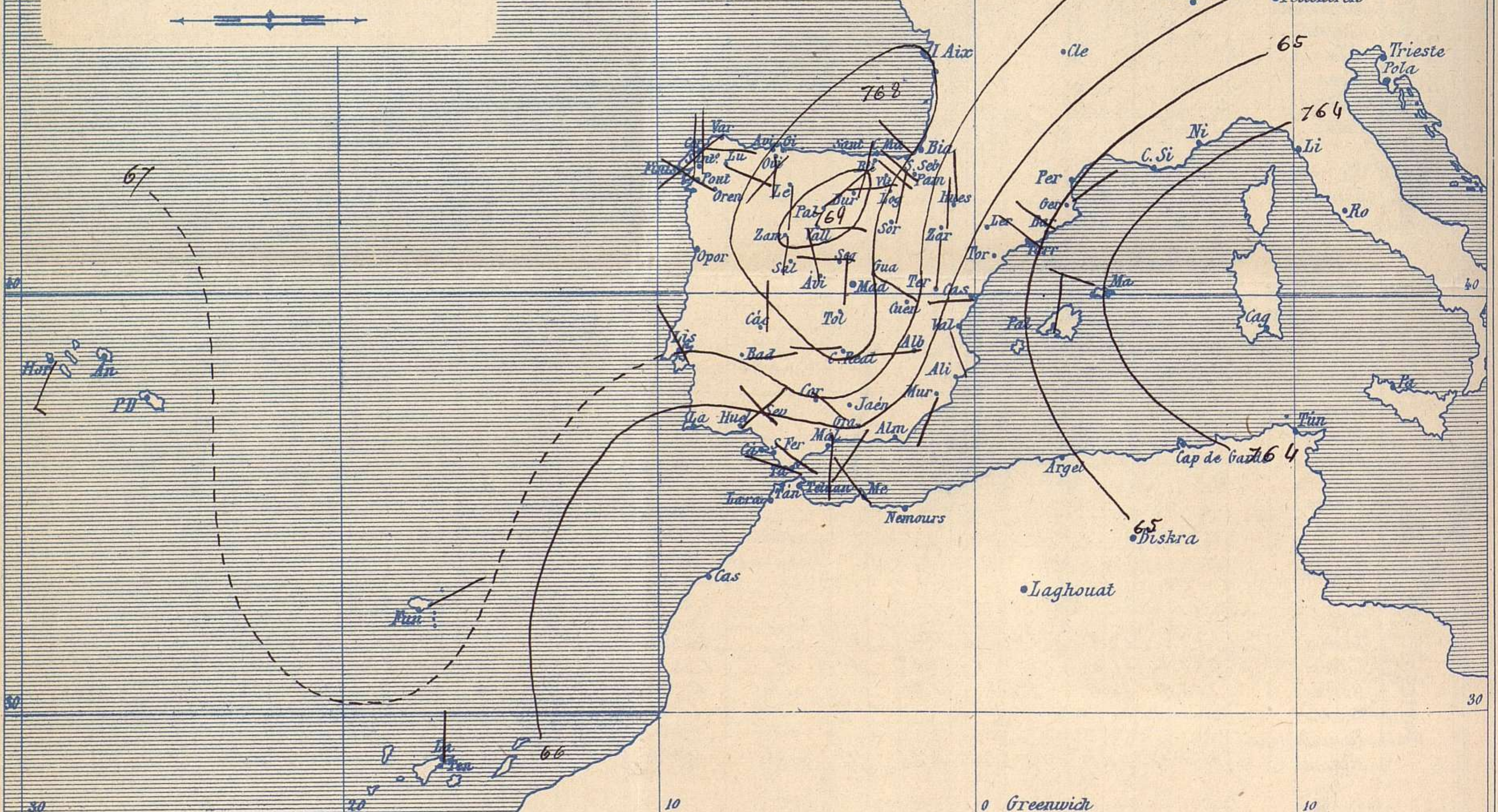
Apartado n.º 285.

Signos convencionales

Fuerza del viento	Cielo	Mar
0 Calma	○ Despejado	{ Llana
1 Ventolina	○ Con nubes	{ Rizada
2 Muy flojo	⊖ Bruma	{ Marejada
3 Flojo	⊗ Niebla	{ Picada
4 Bonancible (Moderado)	⊙ Nieve	{ Marejada gruesa
5 Fresquito (Algo fuerte)	● Lluvia	{ Gruesa
6 Fresco (Fuerte)	⚡ Tormenta	{ Muy gruesa
7 Duro		{ Arbolada
8 Muy duro		{ Muy arbolada
9 Temporal		



Presión atmosférica y vientos



Estado general

Faltan datos importantes para formar juicio exacto del estado atmosférico de hoy. Las presiones más bajas se retiran hacia Italia y tiende a formarse un centro de presiones débiles al Occidente de las costas marroquíes.

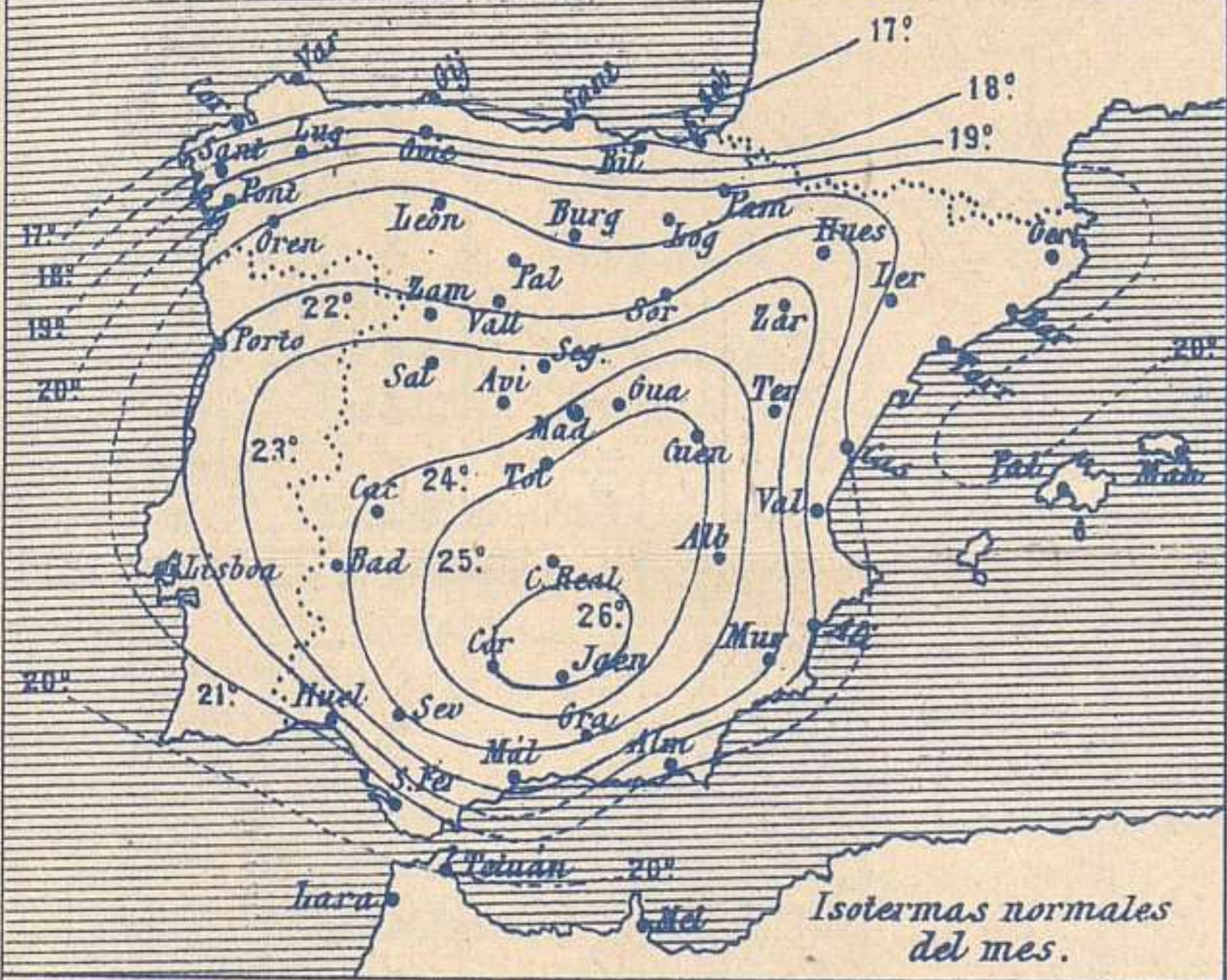
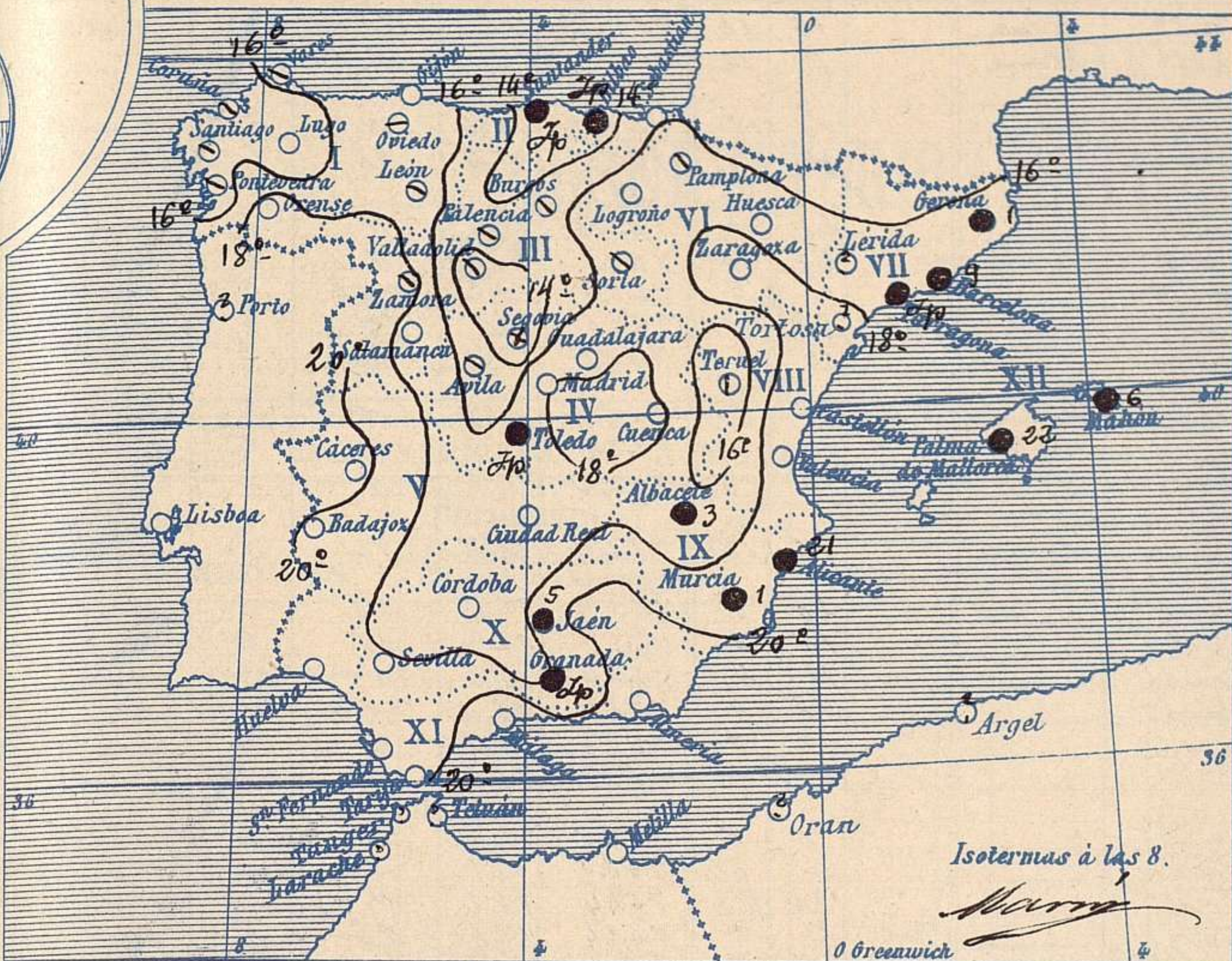
Ha llovido con tormentas aisladas en algunos parajes de España, pero el tiempo mejoró después y hoy puede decirse que por todas partes es bueno; los vientos soplan flojos de dirección variable y la temperatura es suave: la máxima de ayer fue de 21 grados en Sevilla y la mínima de hoy ha sido de 4 grados en Burges. Las presiones altas parece que se sitúan sobre nuestra Península.

J. Galbis

El Director general: Martín Sánchez

El Ingeniero Geógrafo Jefe del Observatorio. J. Galbis

Temperaturas y Lluvias



Los números colocados al lado de ● designan m/m de lluvia recogida.

Tiempo probable

EN LAS REGIONES

- I
- II
- III
- IV
- V
- VI
- VII
- VIII
- IX
- X
- XI
- XII

Vientos flojos de dirección variable y tiempo incierto.

Vientos moderados de la región del Este y buen tiempo. Calor

Vientos flojos de dirección variable y buen tiempo.

Telegrama para las Comandancias de Marina depositado a las 12. h. 45. m

Se alejan hacia Italia los centros de perturbación atmosférica.

Es probable que salte el Levante en el Estrecho de Gibraltar.

Observaciones de Madrid entre 12^h del día 2 y 12^h del día 3

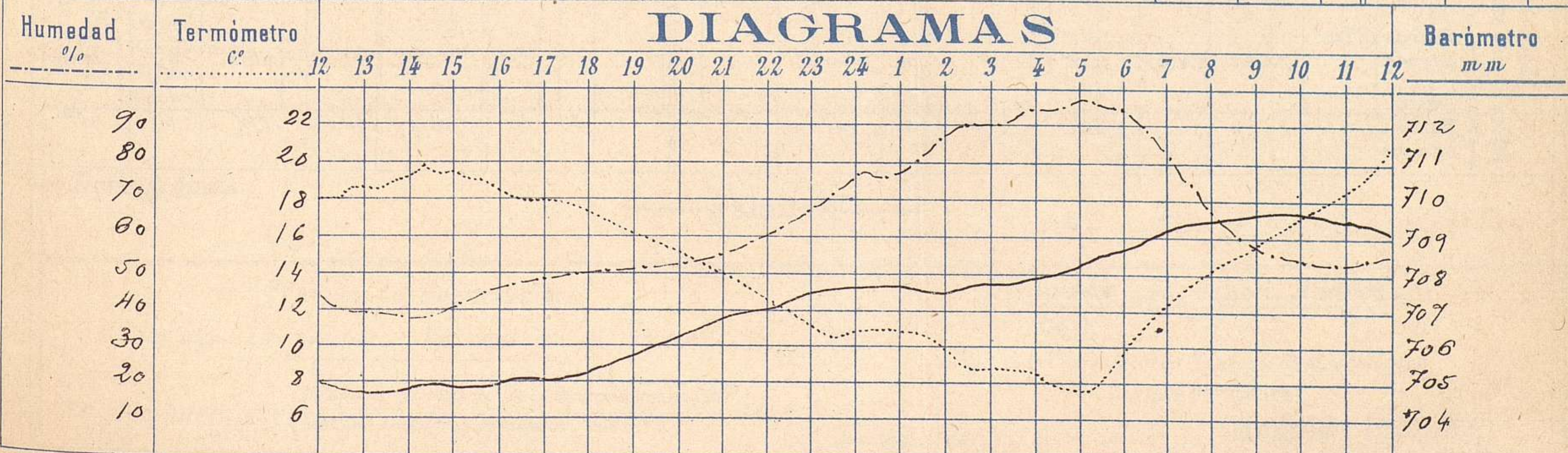
PARQUE DEL RETIRO (Altitud 667 m^s)

Observaciones aerológicas

Hora 11^h

Hora	Barómetro m m	Termómetro C°	Humedad o/o	Viento		Lluvia o Nieve	Estado del Cielo	Notas	Alturas	Dirección del viento	Fuerza 0 a 9	Alturas	Dirección del viento	Fuerza 0 a 9
				Dirección	F ^{ra} 0 a 9									
12	704.75	17.5	42	NNE	4		C desp ^o	Temp. máx. a la sombra 20.9	50	SW	1	1400	NNE	7
16	704.89	18.2	46	N	1		C cub ^o	El mínima es 7.6	100	Calma	0	1500	(Nubes)	
20	706.24	15.0	52	NNE	3		C desp ^o	Horas de Sol despejadas	200	E	1			
24	707.60	10.7	77	N	3		C id	el día de ayer 7h-20	400	ENE	2			
4	707.90	8.4	93	N	1		C id		600	NNW	2			
8	709.41	14.4	67	Calma	0		C id		800	NNE	2			
12	709.09	20.9	56	NNE	0		Nuboso		1000	N	2			
									1200	N	3			

DIAGRAMAS



Observaciones de España

Observaciones de la mañana á 8 horas										Id. en las 24 horas			Id. de la víspera á 16 horas			
Estaciones	Barómetro		Temperatura	Viento		Estado del cielo	Estado del mar	Lluvia ó nieve	Temp. extr. as		Barom. á 0° y al nivel del mar	Temperatura	Viento		Estado del cielo	
	á 0° y al nivel del mar	Variación en 3 horas		Dirección	F ^{za}				Max. ^o	Min. ^o			Dirección	Fuerza		
Región del N.W. I.	La Coruña	767.5	+1.6	14	ESP	3	emb.	llana		16	12	765.2	15	NNE	5	emb.
	Vares	767.1	0.0	15.5	SW	2	emb.	llana		14	12					
	Avilés															
	Gijón	768.0	+0.4	17.6	SW	2	c. d.º	llana		16	11	766.7	16.6	W	1	c. emb.
	Oviedo	767.6		17.0	S	1	truma			16	10	765.5	15.2	NE	2	emb.
	Finisterre															
	Santiago	769.3	+2.0	14.0	N	2	emb.			20	10	765.8	17.5	N	1	emb.
	Pontevedra	767.8	+1.0	15.0	N	1	emb.			22	10	764.7	22.0	N	2	c. d.º
	Lugo	767.7		11.2	SE	1	c. emb.			17	6	766.3	16.2	NNE	5	emb.
Orense	768.9	+1.0	19.5	NW	1	emb.			23	13	769.6	22.5	W	2	tr.	
León	767.3		11.3	S	2	c. emb.			16	2	763.2	12.2	S	2	c. d.º	
Región Cantábrica II	Santander	767.6	+1.0	12.6	W	2	emb.	llana	trp	17	9	765.3	16.7	W	2	emb.
	Punta Galea	768.9	+0.7	11.0	SE	3	c. emb.	W. Ho		16	11	763.8	16.3	NW	5	c. emb.
	Bilbao	768.4	+1.1	1.6	SE	1	c. emb.			16	10	765.2	1.5	N	4	emb.
	Cabo Machichaco															
San Sebastián	768.2	+1.2	12.2	NW	1	emb.	llana		17	14	764.9	16.2	NW	5	emb.	
Región del Duero III	Zamora	769.6	+1.0	14.5	S	0	emb.			20	8	765.9	17.8	NE	2	emb.
	Palencia	768.7	+0.7	10.4	NE	0	emb.			15	6	763.9	14.9	NE	6	emb.
	Burgos	767.6	+1.0	10.8	NNE	0	emb.			11	4	764.4	10.0	N	1	emb.
	Soria	766.8	+1.1	11.4	NW	4	emb.			12	6	762.8	12.0	NW	3	tr.
	Valladolid	769.4	+1.6	9.6	S	1	c. emb.			17	2	763.6	15.8	W	1	emb.
	Salamanca	767.6		13.0	S	2	tr.			17	2	762.8	16.8	S	2	c. emb.
Región Central IV	Ávila	767.3		10.0	NW	1	emb.			11	5	762.8	11.0	N	4	emb.
	Segovia	769.2	+1.0	7.0	S	1	tr.			14	6	763.3	12.1	N	2	emb.
	Madrid	767.0	+1.0	14.4	Cal.	3	c. d.º			19.6	8.6	761.4	18.2	N	1	c. emb.
	Toledo	767.4	+1.5	14.0	N	0	c. d.º			21	9	761.4	19.0	NE	2	emb.
	Guadalajara	766.9	+1.0	14.0	W	0	c. d.º			19	9	760.9	14.2	NE	2	emb.
	Cuenca	764.4	+0.5	14.6	NW	2	c. d.º			16	5	761.8	15.2	NW	2	c. d.º
Extrem. Mancha V	Cáceres	766.7		18.2	N	1	tr.			24	11	761.8	22.2	N	2	c. d.º
	Badajoz	767.0	+1.2	18.8	S	0	tr.			25	13	762.6	24.0	N	1	emb.
	Ciudad Real	767.2	+1.1	13.2	NW	0	tr.			19	6	762.1	27.2	NE	2	emb.
Alto Ebro VI	Logroño	767.3		14.4	W	1	c. d.º			26	10	763.5	15.4	NW	2	emb.
	Pamplona	766.5	+0.0	14.0	NW	4	emb.			16	10	762.0	15.4	NW	2	c. emb.
	Huesca	765.2	+1.3	14.0	NNW	0	tr.			23.0	8.6	759.5	21.2	W	2	emb.
	Zaragoza	767.5	+0.5	18.0	N	2	tr.			20	11	760.7	19.2	NW	2	c. d.º
Cataluña VII	Lérida	763.8	+1.3	16.2	NE	0	lluvia			1	14	758.9	21.6	W	1	c. emb.
	Gerona	764.6	+0.4	1.8	NW	2	emb.	N. Ho		9	16	759.4	1.8	SE	4	emb.
	Barcelona	767.3		16.1	NW	2	c. emb.	N. Ho		21	14	761.4	21.0	W	1	emb.
	Tortosa	765.1	+1.2	18.8	NNW	4	c. emb.			22	6	760.2	26.8	NNW	2	c. d.º
Levante VIII	Teruel	767.5		10.2	N	0	emb.			17	8	761.1	15.6	NW	0	emb.
	Castellón	767.9	+1.2	19.8	W	0	c. d.º	N. Ho		22	15	758.9	22.4	S	2	c. d.º
	Valencia	765.4	+2.4	12.2	W	0	tr.			20	14	761.4	20.0	SW	2	c. d.º
Región del Guadalquivir X del SE IX	Albacete	766.4	+0.6	13.8	W	1	tr.			2	6	761.1	15.9	W	1	emb.
	Alicante	764.7	+1.4	2.0	NNW	0	tr.	llana		21	14	761.2	1.5	NNE	0	emb.
	Murcia	765.3		18.9	SW	0	emb.			1	13	761.1	18.1	NE	2	emb.
Cuenca del Guadalquivir XI	Sevilla	766.1		17.8	NW	2	tr.			27	12	761.2	27.8	NE	2	emb.
	Córdoba	769.5	+1.4	15.0	SE	1	c. d.º			24	10	761.8	18.2	SE	2	emb.
	Jaén	768.2		17.0	ENE	0	c. d.º			5	18	765.1	16.6	S	1	emb.
	Granada	766.4	+0.4	13.6	SW	1	tr.			19	8	762.6	14.0	NE	1	emb.
Costa del Sur XII	Huelva	766.2		19.9	NE	1	tr.	llana		24	10	761.9	20.4	W	4	c. emb.
	San Fernando	765.8	+1.2	1.9	SE	2	tr.	llana		21	15	762.2	1.9	NNW	2	tr.
	Tarifa	765.5	+1.5	19.0	NW	1	emb.	llana		20	16	762.4	20.8	NW	2	emb.
	Málaga	765.4	+0.8	22	S	2	tr.	llana		27	17	761.2	24	N	4	c. emb.
	Almería															
Canas-Baleares XIII	Palma	764.8	+1.2	1.9	W	2	emb.	N. Ho		22	15	760.8	21	N	2	emb.
	Mahón	764.4	+1.0	2.0	NW	1	emb.			6	24	759.2	1.9	N	5	emb.
Cana-rias XIV	Sa Cruz de Ten.															
	Laguna	766.1	+0.4	14.8	N	4	c. emb.			19	13	765.3	17.4	NNW	4	emb.
Africa XV	Tetuan															
	Melilla	761.0		16.8	NW	4	tr.	N. Ho		25	10	762.0	22.2	NW	6	tr.
Larache																

—Noticias—