

DIRECCIÓN GENERAL DEL INSTITUTO GEOGRÁFICO Y ESTADÍSTICO

AÑO XXIII

BOLETÍN

1915

Núm.º 144

DEL

24 de Mayo

OBSERVATORIO CENTRAL METEOROLÓGICO

Observaciones del Extranjero

Estaciones	Observaciones de la mañana á las 7 ^h						Id. en las 24 horas			Id. de la vispera por la tarde					
	Barómetro		Temperatura	Viento		Estado del cielo	Estado del mar	Lluvia ó nieve	Temp. extr.ªs		Barom.º á 0º y al nivel del mar	Temperatura	Viento		Estado del cielo
	á 0º y al nivel del mar	Variación en 3 horas		Dirección	F.ª				Max.ª	Min.ª			Dirección	F.ª	
Escandinavia	Bodo														
	Cristiansund														
	Shudesnoes														
Europa Oriental y Central	Riga														
	Moscou														
	Nicolaiew														
	Feldkirch														
	Cernorvitz														
	Cracovia														
	Fola														
	Viena														
Berlin															
Berna															
Islas Británicas	Stornoway														
	Shields														
	Valentia														
Francia	Gris Nez														
	St. Mathieu														
	Isla de Aix														
	Biarritz														
	Paris														
	Clermont														
	Perpiñán														
	Cabo Sicié														
Nika															
Italia	Liorna														
	Roma														
	Cagliari														
	Palermo														
Portugal	Porto														
	Lisboa	757.1	+0.5	1.5	NW	2	St.	NW	24	17	756.1	21	NW	5	sub.
	Lagos	758.1	+0.6	1.7	Cal.	0	e.ub.	NW	24	12	757.5	22.1	N	2	St.
	Horta	758.0	+0.4	1.4	NW	2	sub.	NW	14	18	757.9	13	NW	4	e.ub.
	Flores														
	Punta Delgada	758.6	-0.7	1.5	Cal.	0	sub.	NW	5	19	755.8	16.3	NW	1	sub.
Funchal	761.7		1.6	N	2	sub.	NW	19	16	762.7	13.2	NW	2	sub.	
Marruecos y Argelia	Tanger	757.2		20.8	S	2	e.ub.	NW	22	16	756.2	21.4	S	2	St.
	Oran														
	Laghounat														
	Argel														
	Cap de Garde														
	Tunex														

Radiogramas

Precios de suscripción

Un año 18 pesetas. Un semestre 9 pesetas.

Administrador

Habilitado del material de la Dirección general del Instituto Geográfico y Estadístico. Madrid

Dirección : Adresse : Address :

Señor

Jefe del Observatorio Central Meteorológico
Parque del Retiro

Madrid. (ESPAÑA)

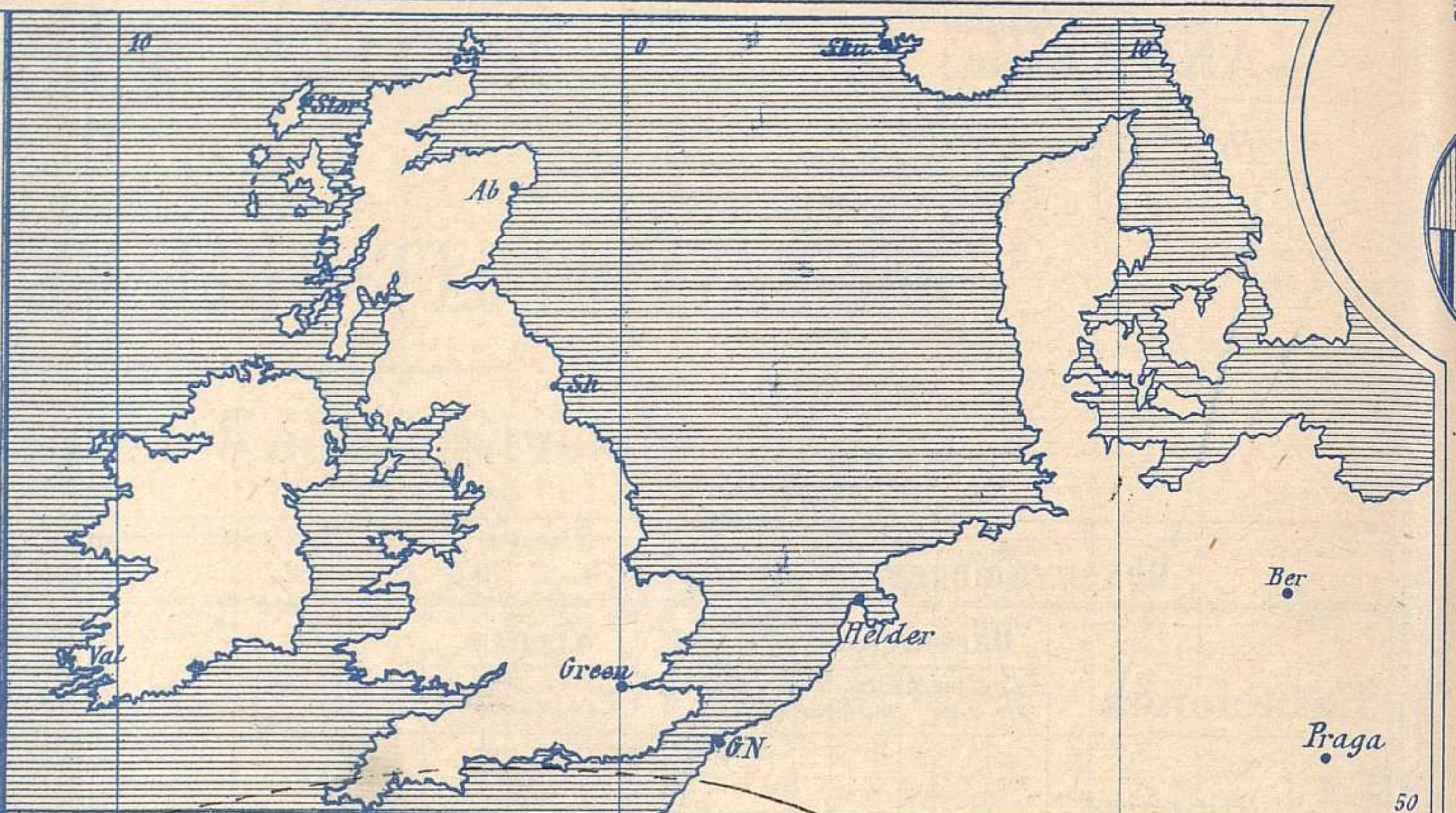
Apartado n.º 285.

AÑO XXIII

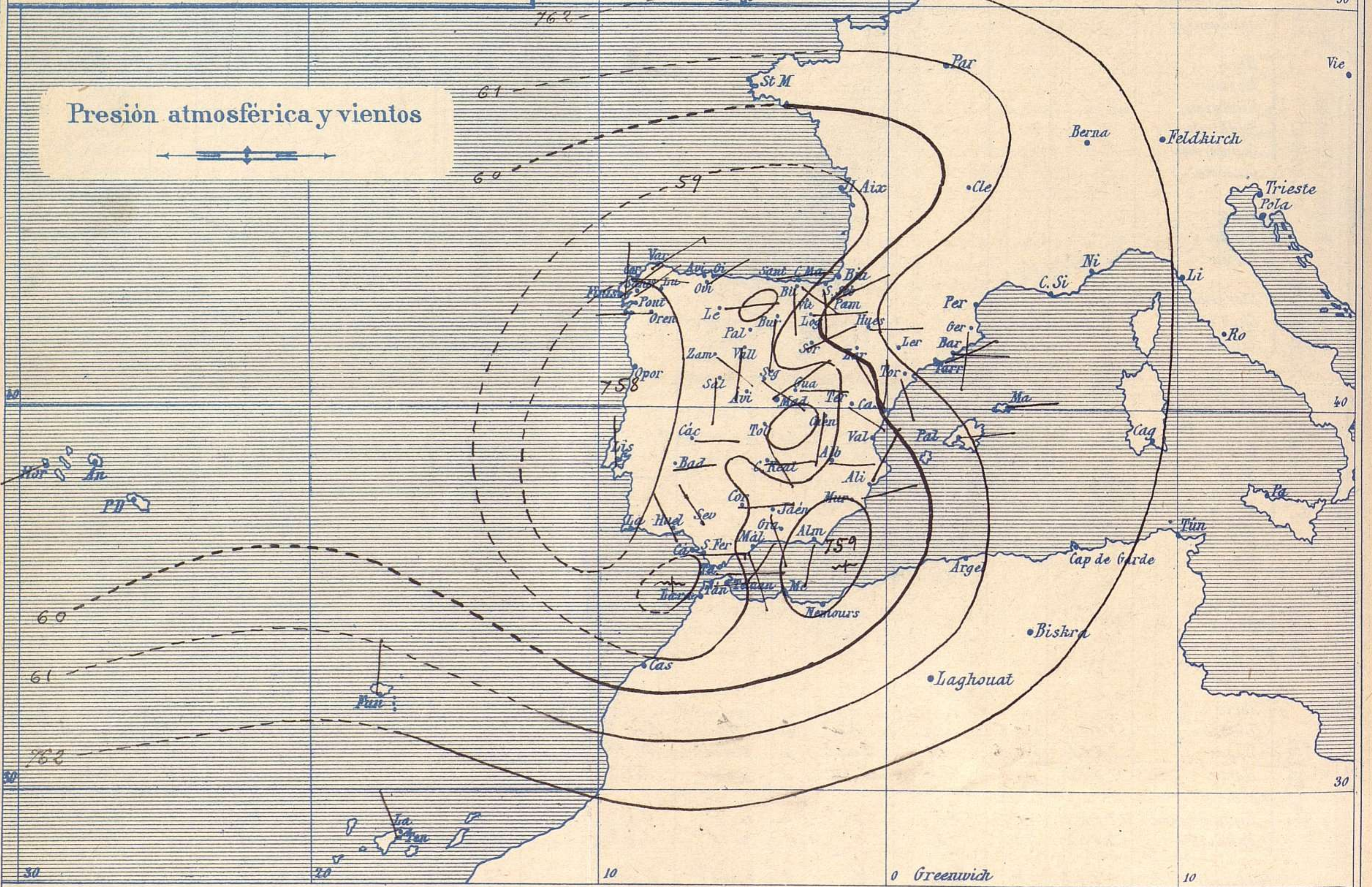
Boletín del Jueves 24

Signos convencionales

Fuerza del viento	Cielo	Mar
0 Calma	○ Despejado	{ Llana
1 Ventolina	○ Con nubes	{ Rizada
2 Muy flojo	⊖ Bruma	{ Marejada
3 Flojo	⊗ Niebla	{ Picada
4 Bonancible (Moderado)	⊙ Nieve	{ Marejada gruesa
5 Fresquito (Algo fuerte)	● Lluvia	{ Gruesa
6 Fresco (Fuerte)	⚡ Tormenta	{ Muy gruesa
7 Duro		{ Arbolada
8 Muy duro		{ Muy arbolada
9 Temporal		



Presión atmosférica y vientos



Estado general

Toda la península Ibérica se halla invadida por varios núcleos de perturbación atmosférica, que aunque no son intensos, producen lluvias aisladas con vientos flojos y moderados de dirección variable.

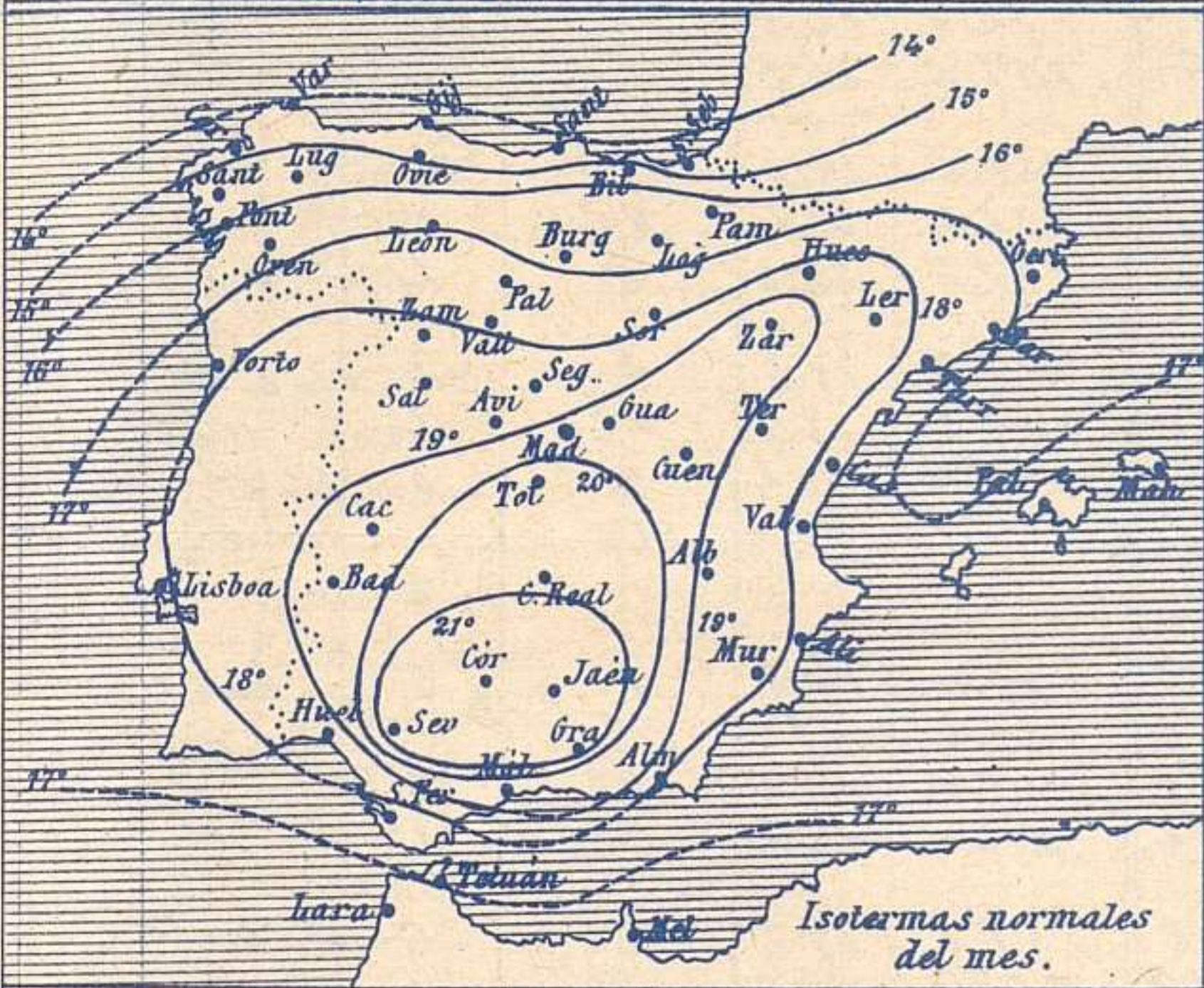
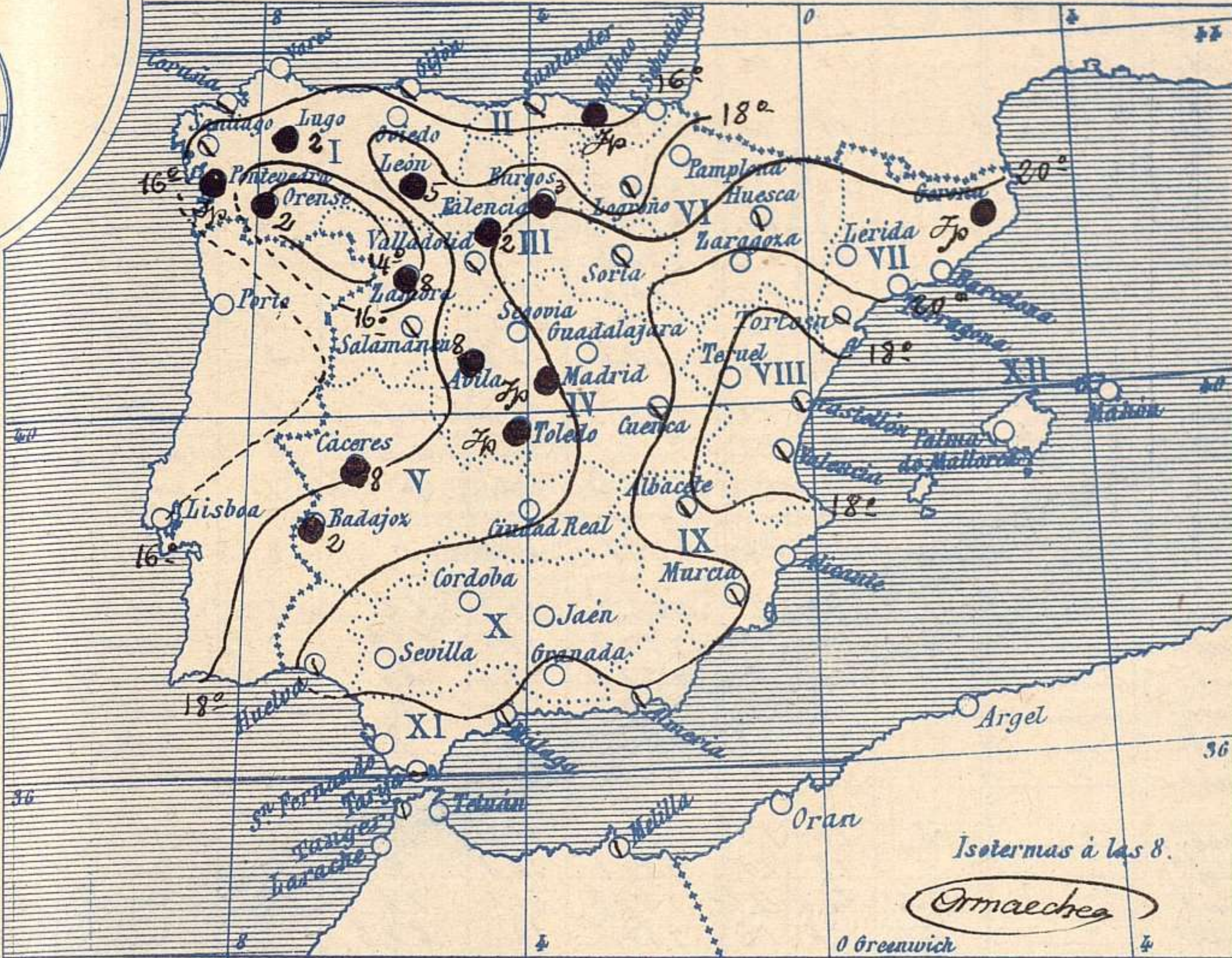
La temperatura máxima de ayer fue de 29 grados en Sevilla y la mínima de hoy ha sido de 8 grados en Burgos. El mar Ibérico está con marejada, y por el resto de nuestro litoral aparece el mar bastante tranquilo.

Las presiones altas deben de estar situadas hacia el mar del Norte unas y otras hacia las Canarias.

El Director general: Martin Sánchez

El Ingeniero Geógrafo Jefe del Observatorio. J. Galbis

Temperaturas y Lluvias



Los números colocados al lado de ● designan m/m de lluvia recogida.

Tiempo probable

EN LAS REGIONES

- I
- II
- III
- IV
- V
- VI
- VII
- VIII
- IX
- X
- XI
- XII

Vientos flojos de dirección variable y tiempo algo lluvioso y tormentoso.

Telegrama para las Comandancias de Marina depositado a las 10 h 45 m

Es probable que el tiempo continúe lluvioso o tormentoso para todas nuestras costas

Observaciones de Madrid entre 12^h del día 23 y 12^h del día 24

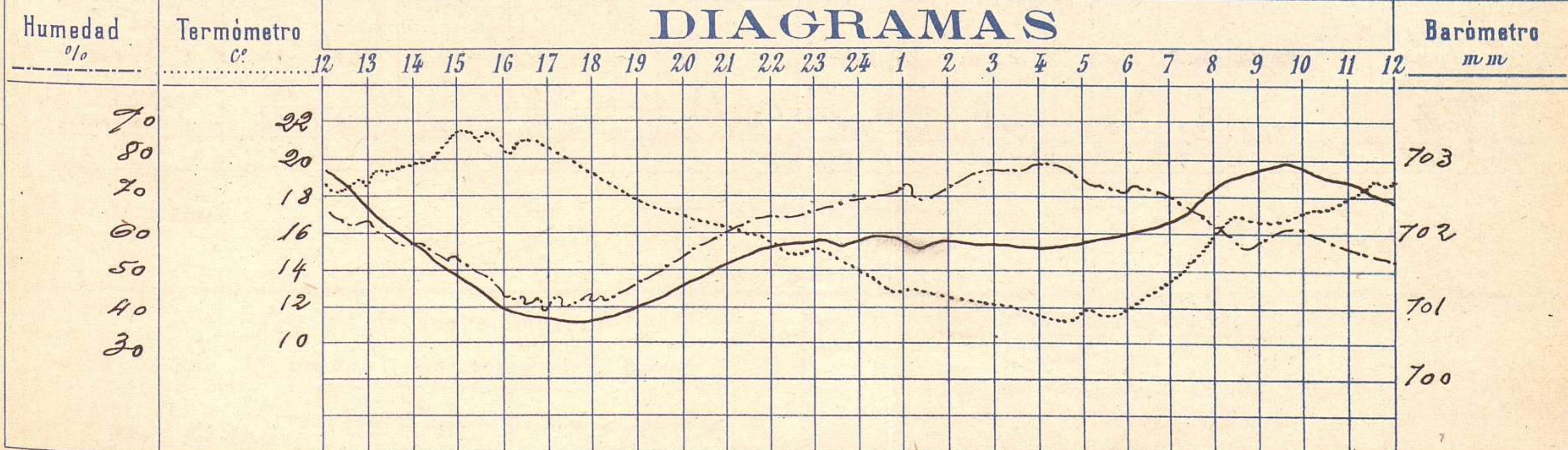
PARQUE DEL RETIRO (Altitud 667 m^s)

Observaciones aerológicas

Hora

Hora	Barómetro m m	Termómetro C°	Humedad o/o	Viento		Lluvia o Nieve	Estado del Cielo	Notas	Alturas	Dirección del viento	Fuerza 0 a 9	Alturas	Dirección del viento	Fuerza 0 a 9	
				Dirección	F ^o a 9										
12	702.89	18.5	64	E	1		C. cub.								
16	700.88	20.2	41	SE	3		Nub.								
20	701.28	16.8	56	SE	3		Tr.								
24	701.90	14.0	69	E	4		Tr.								
4	701.75	11.4	78	ENE	2		Tr.								
8	702.64	15.8	62	NE	1		Tr.								
12	702.38	18.8	52	ENE	3		C. cub.								

DIAGRAMAS



Observaciones de España

Observaciones de la mañana á 8 horas										Id. en las 24 horas			Id. de la vispera á 16 horas				
Estaciones	Barómetro		Temperatura	Viento		Estado del cielo	Estado del mar	Lluvia ó nieve	Temp. extr. ^{as}		Barom. á 0° y al nivel del mar	Temperatura	Viento		Estado del cielo		
	á 0° y al nivel del mar	Variación en 3 horas		Dirección	F ^{ra}				Max. ^a	Min. ^a			Dirección	Fuerza			
Región del N.W. I.	La Coruña	758.0	+0.8	15	S.E.	3	sub.	Rev. ^a	17	12	760.4	17	N.W.	6	e.d.		
	Vares	758.1	0.0	12.7	N.E.	4	sub.	Rev. ^a	16	12	762.0	12.9	N.E.	3	sub.		
	Avilés	759.0	-0.4	16.0	N.E.	2	sub.	Uana	17	12	761.2	15.2	N.E.	2	e. sub.		
	Gijón	757.4	+0.4	17.0	N.E.	1	e. sub.	Uana	19	16	759.2	18.2	N.E.	2	sub.		
	Oviedo	757.9	-0.5	17.6	N.E.	2	sub.	Uana	20	11	759.2	18.3	N.E.	4	sub.		
	Finisterre	758.5	0.0	17.0	N.	1	sub.	Uana	24	16	759.2	22.0	N.	1	e. sub.		
	Santiago	757.5	0.0	18.0	N.W.	2	sub.	Uana	27	10	760.0	16.7	N.E.	5	sub.		
	Pontevedra	757.5	0.0	18.0	W.	1	sub.	Uana	2	11	756.5	21.5	S.	1	sub.		
	Lugo	758.4	0.0	13.5	S.	3	sub.	Uana	5	9	758.6	13.8	S.	2	e.d.		
Región Cantábrica II	Santander	757.9	-0.1	15.4	S.	0	sub.	M. ^{da}	17	12	760.1	15.2	N.E.	4	sub.		
	Punta Galea	757.5	+0.5	16.2	S.E.	2	sub.	Rev. ^a	16	12	759.8	15.1	N.E.	2	sub.		
	Bilbao	759.4	+0.1	16	S.	2	sub.	Uana	17	12	762.2	15	N.	1	sub.		
	Cabo Machichaco	759.8	+0.2	16.6	S.	1	e.d.	M. ^{da}	15	12	761.8	14.6	N.	0	sub.		
	San Sebastian	759.8	+0.2	16.6	S.	1	e.d.	M. ^{da}	15	12	761.8	14.6	N.	0	sub.		
Región del Duero III	Zamora	760.8	-1.0	10.6	S.E.	0	e. sub.	Uana	8	9	762.7	17.8	S.E.	1	sub.		
	Palencia	758.9	+0.1	15.7	S.E.	2	sub.	Uana	2	2.6	757.9	17.0	S.E.	1	Uana		
	Burgos	757.6	0.0	15.0	S.	1	sub.	Uana	2	16	758.4	15.5	N.E.	1	sub.		
	Soria	759.1	0.0	14.7	S.N.E.	1	e. sub.	Uana	19	11	758.4	18.0	S.	2	e.d.		
	Valladolid	759.2	0.0	14.4	S.	0	sub.	Uana	22	12	757.8	20.2	S.	2	sub.		
	Salamanca	758.7	+1.0	12.6	S.	2	sub.	Uana	19	9	759.4	12.4	W.	2	Uana		
Región Central IV	Avila	757.8	0.0	10.4	S.E.	4	sub.	Uana	8	10	756.1	15.4	S.E.	2	e. sub.		
	Segovia	757.5	0.0	14.0	S.E.	4	e.d.	Uana	18	10	752.1	16.2	S.	1	sub.		
	Madrid	757.8	+0.8	15.8	N.E.	1	sub.	Uana	21.6	11.6	752.2	20.2	S.E.	2	sub.		
	Toledo	760.7	+0.6	15.8	S.E.	4	sub.	Uana	22	12	757.7	19.0	S.N.E.	1	sub.		
	Guadalajara	759.2	+0.8	16.0	S.	0	e.d.	Uana	20	11	756.4	20.0	S.E.	2	e. sub.		
Extrem. ^a Mancha V	Caceres	757.7	0.0	15.0	S.	4	sub.	Uana	21	26	757.6	20.2	S.	4	e. sub.		
	Badajoz	758.0	0.0	15.0	S.	2	sub.	Uana	8	11	757.2	14.2	N.E.	2	sub.		
Alto Ebro VI	Ciudad Real	758.8	+0.6	17.9	S.	1	e.d.	Uana	2	17	756.6	21.2	N.E.	2	sub.		
	Ilogroño	758.7	+0.1	15.1	S.	1	e.d.	Uana	24	11	757.6	22.0	S.	1	e. sub.		
	Pamplona	760.2	0.0	14.2	S.	0	sub.	Uana	20	12	759.2	19.6	S.	0	e.d.		
	Huesca	759.8	0.0	16.0	N.E.	2	sub.	Uana	19	10	759.7	17.0	N.E.	2	sub.		
Cataluña VII	Zaragoza	759.7	0.0	17.6	S.E.	1	sub.	Uana	22.1	14.0	759.4	21.2	W.	0	sub.		
	Lerida	760.2	+0.2	20.4	S.	0	sub.	Uana	24	10	755.2	23.0	N.W.	1	sub.		
	Gerona	759.2	+0.2	20.4	S.	0	sub.	Uana	22	11	760.0	12.8	S.	2	sub.		
Lavante VIII	Barcelona	760.2	+0.2	21	S.	2	e.d.	Rev. ^a	21	16	759.2	12	S.E.	1	e. sub.		
	Tarragona	760.8	0.0	20.4	N.E.	1	sub.	Uana	20	15	759.9	18.5	N.E.	0	e.d.		
	Tortosa	761.0	+0.2	17.4	S.E.	0	sub.	Uana	22	12	755.0	22.2	S.E.	2	sub.		
	Teruel	760.0	0.0	13.0	S.E.	0	sub.	Uana	20	8	758.8	19.5	S.E.	1	sub.		
Región del SE IX	Castellón	759.5	+0.5	18.5	N.	0	sub.	Uana	21	15	758.9	19.4	N.W.	1	sub.		
	Valencia	760.8	+0.0	17.2	N.N.E.	0	sub.	Uana	20	14	759.9	19.6	S.E.	1	sub.		
	Albacete	759.2	+0.5	12.6	S.	2	sub.	Uana	20	9	757.8	19.2	S.E.	2	sub.		
Cuenca del Guadalquiv. X	Alicante	759.1	+0.4	19	N.N.E.	1	e.d.	Rev. ^a	22	16	757.5	19	S.N.E.	2	sub.		
	Murcia	759.2	0.0	20.2	N.E.	2	sub.	Uana	22	16	758.2	22.0	S.	2	sub.		
	Sevilla	757.2	0.0	20.6	N.W.	2	sub.	Uana	29	15	755.2	27.8	S.E.	2	sub.		
	Córdoba	758.0	+0.4	18.6	S.	1	e.d.	Uana	27	14	755.6	26.6	N.E.	0	e.d.		
Costa del Sur XI	Jaén	758.1	0.0	17.8	S.E.	1	sub.	Uana	24	12	755.1	23.2	S.	0	e.d.		
	Granada	758.6	0.0	15.6	S.W.	2	sub.	Uana	23	10	756.1	21.2	S.	2	sub.		
	Huelva	757.7	0.0	20.2	N.W.	1	sub.	Uana	25	12	756.6	22.2	W.	4	e.d.		
Cana-Baleares XII	San Fernando	757.8	+0.5	19	S.	4	e.d.	Rev. ^a	24	16	756.1	24	S.	5	sub.		
	Tarifa	756.5	+0.1	17.8	S.	0	sub.	M. ^{da}	19	16	756.9	18.2	S.	6	sub.		
	Málaga	759.7	+0.7	2.0	S.E.	1	e. sub.	Uana	21	17	759.0	21	S.	2	sub.		
	Almería	758.2	0.0	20.0	S.	2	e. sub.	Uana	25	16	757.8	23.2	S.	6	sub.		
Africa	Palma	760.5	+0.6	19	S.	2	sub.	Uana	22	15	761.5	22	N.E.	2	e.d.		
	Mahón	760.2	+0.4	19	S.	2	e.d.	Uana	20	15	759.5	20	N.E.	2	sub.		
Africa	Sta Cruz de Ten. ^a	760.4	+0.8	12.8	N.N.W.	1	sub.	Uana	20	11	759.2	17.7	N.W.	5	e.d.		
	Laguna	760.4	+0.8	12.8	N.N.W.	1	sub.	Uana	20	11	759.2	17.7	N.W.	5	e.d.		
Africa	Tetuan	758.7	0.0	16.2	N.E.	2	sub.	Uana	25	9	760.0	23.6	N.E.	2	e. sub.		
	Melilla	758.7	0.0	16.2	N.E.	2	sub.	Uana	25	9	760.0	23.6	N.E.	2	e. sub.		
Africa	Larache	758.7	0.0	16.2	N.E.	2	sub.	Uana	25	9	760.0	23.6	N.E.	2	e. sub.		
	Larache	758.7	0.0	16.2	N.E.	2	sub.	Uana	25	9	760.0	23.6	N.E.	2	e. sub.		

— Noticias —