

DIRECCIÓN GENERAL DEL INSTITUTO GEOGRÁFICO Y ESTADÍSTICO

AÑO XXIII

BOLETÍN

1915

Núm.^o 121

DEL

1.^o de Mayo

OBSERVATORIO CENTRAL METEOROLÓGICO

Observaciones del Extranjero

Estaciones	Observaciones de la mañana á las 7 ^h						Id. en las 24 horas		Id. de la vispera por la tarde						
	Barómetro		Temperatura	Viento		Estado del cielo	Estado del mar	Lluvia ó nieve	Temp. ^s extr. ^{as}		Barom. ^o á 0 ^o y al nivel del mar	Temperatura	Viento		Estado del cielo
	á 0 ^o y al nivel del mar	Variación en 3 horas		Dirección	F. ^{ta}				Max. ^o	Min. ^o			Dirección	F. ^{ta}	
Escandinavia	Bodo														
	Cristiansund														
	Skudesnoes														
Europa Oriental y Central	Riga														
	Moscou														
	Nicolaiew														
	Feldkirch														
	Czernovitz														
	Cracovia														
	Pola														
	Viena														
Islas Británicas	Stornoway														
	Shields														
	Valentia														
Francia	Gris Nez														
	St. Mathieu														
	Isla de Aix														
	Biarritz														
	Paris														
	Clermont														
	Perpiñán														
Italia	Liorna														
	Roma														
	Cagliari														
	Palermo														
Portugal	Porto														
	Lisboa	759.4	+0.1	1.6	Cal. ^a	0	a. d.	N.º gto.	24	16	759.9	2.2	1.5 W.	3	gto.
	Lagos	759.6	+0.3	1.7	6	2	sub.	N.º gto.	22	14	761.3	2.0	Cal. ^a	0	gto.
	Horta														
	Flores														
	Punta Delgada														
Marruecos y Argelia	Funchal	760.6		17.6	1	2	sub.	N.º gto.	19	16	761.5	1.8	1	2	sub.
	Tánger	759.7		17.2	S. N. E.	2	gto.	N.º gto.	21	14	761.2	1.6	S. N. E.	3	gto.
	Oran														
	Iaghouat														
	Argel														
	Cap de Garde														
Túnex															
Biskra															

Radiogramas

Precios de suscripción

Un año...18...pesetas. Un semestre...9...pesetas.

Administrador

Habilitado del material de la Dirección general del Instituto Geográfico y Estadístico. Madrid

Dirección : Adresse : Address :

Señor

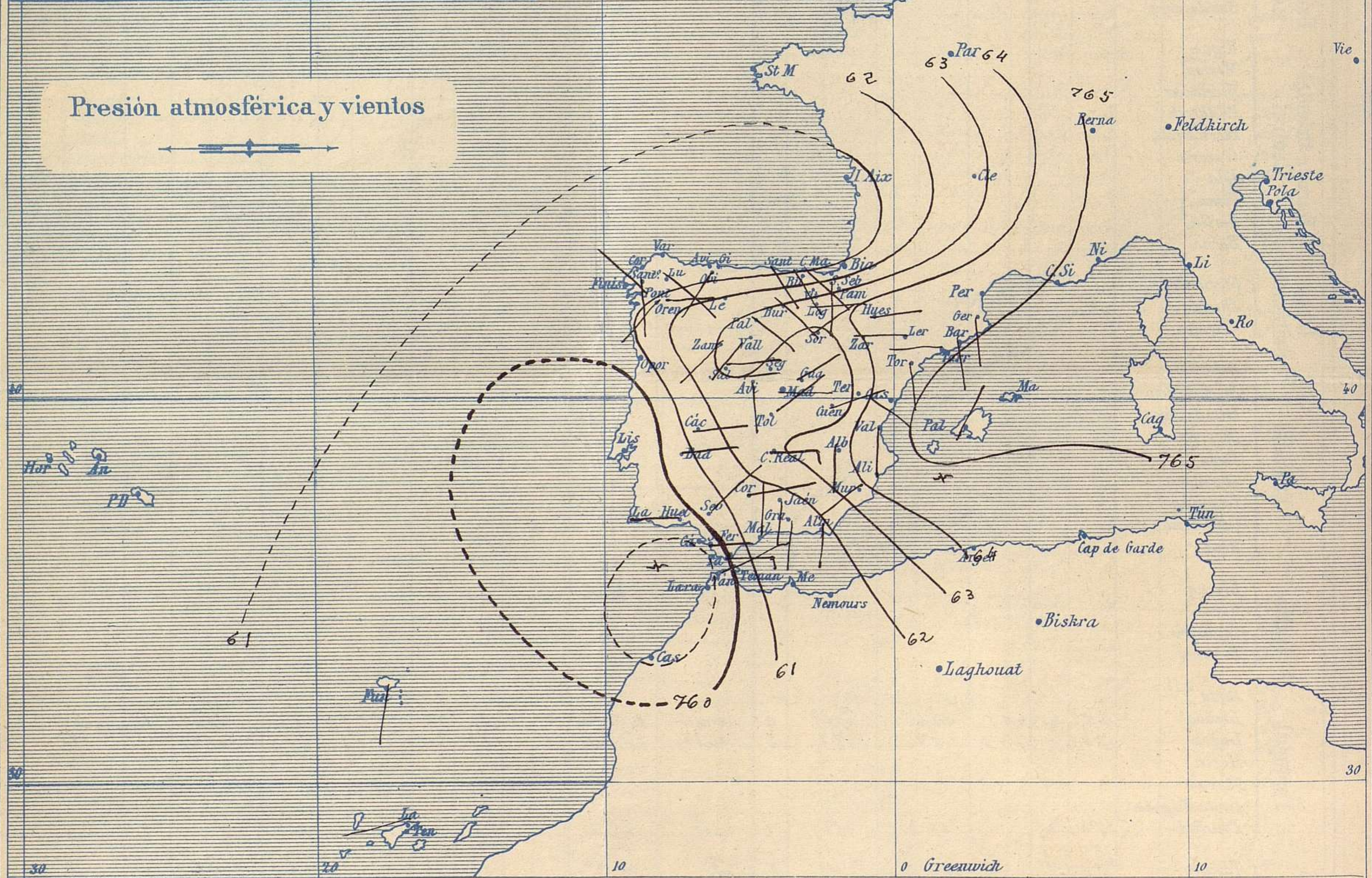
Jefe del Observatorio Central Meteorológico
Parque del Retiro

Madrid. (ESPAÑA)

Apartado n.º 285.



Signos convencionales		
Fuerza del viento	Cielo	Mar
0 Calma	○ Despejado	{ Llana
1 Ventolina	○ Con nubes	{ Rizada
2 Muy flojo	⊖ Bruma	{ Marejada
3 Flojo	⊗ Niebla	{ Picada
4 Bonancible (Moderado)	⊙ Nieve	{ Marejada gruesa
5 Fresquito (Algo fuerte)	● Lluvia	{ Gruesa
6 Fresco (Fuerte)	⚡ Tormenta	{ Muy gruesa
7 Duro		{ Arbolada
8 Muy duro		{ Muy arbolada
9 Temporal		



Estado general

Persisten las presiones débiles al Occidente de las costas marroquies, extendiéndose también hacia Portugal y el Cantábrico: las altas aparecen situadas sobre el Mediterráneo superior. Ha llovido en Galicia, Cantabria y Castilla la Vieja, manteniéndose el buen tiempo para el resto de España con vientos flojos de dirección variable.

La temperatura máxima de ayer fue de 27 grados en Sevilla y la mínima de hoy ha sido de 5 grados en Avila.

El mar Ibérico está algo agitado.

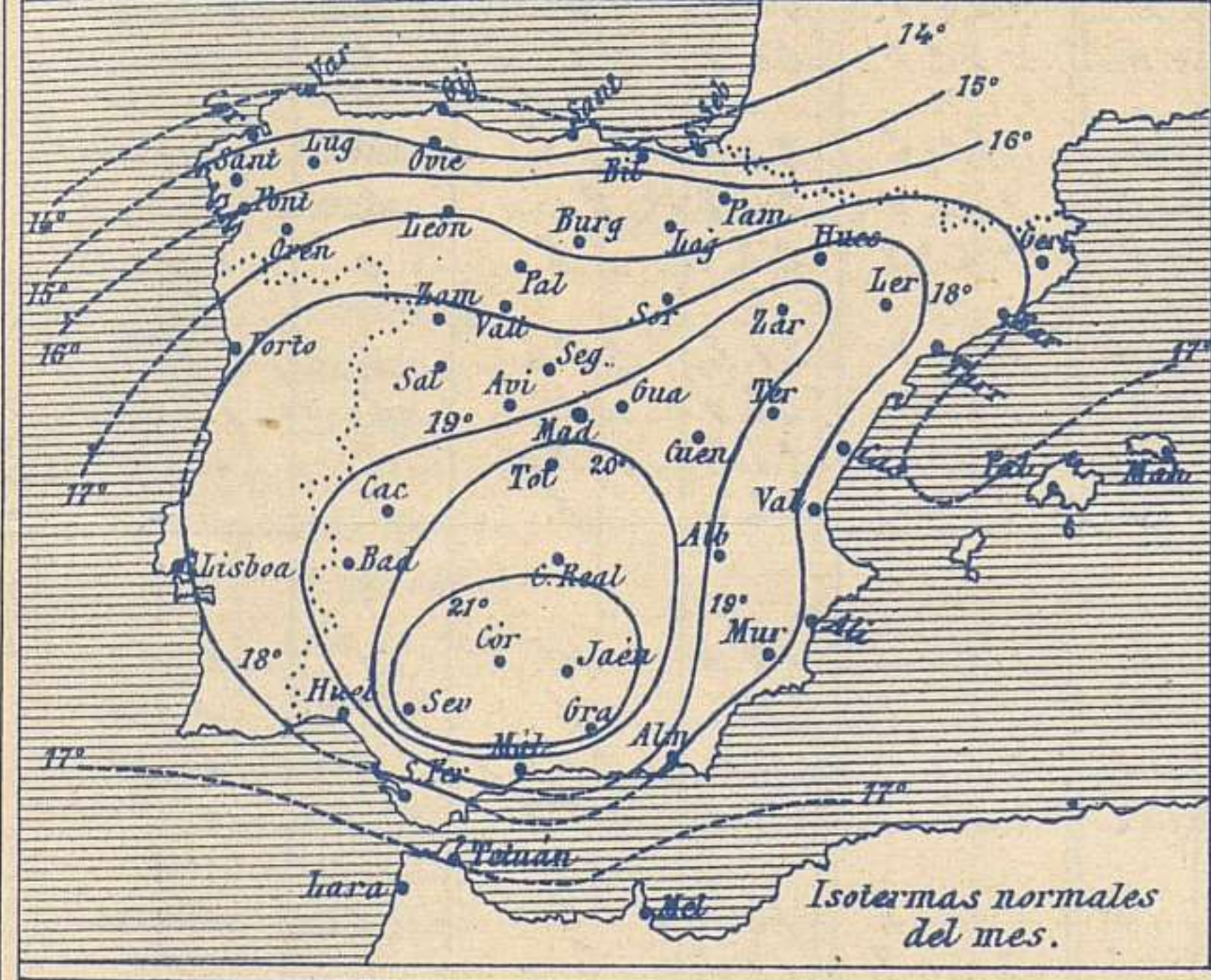
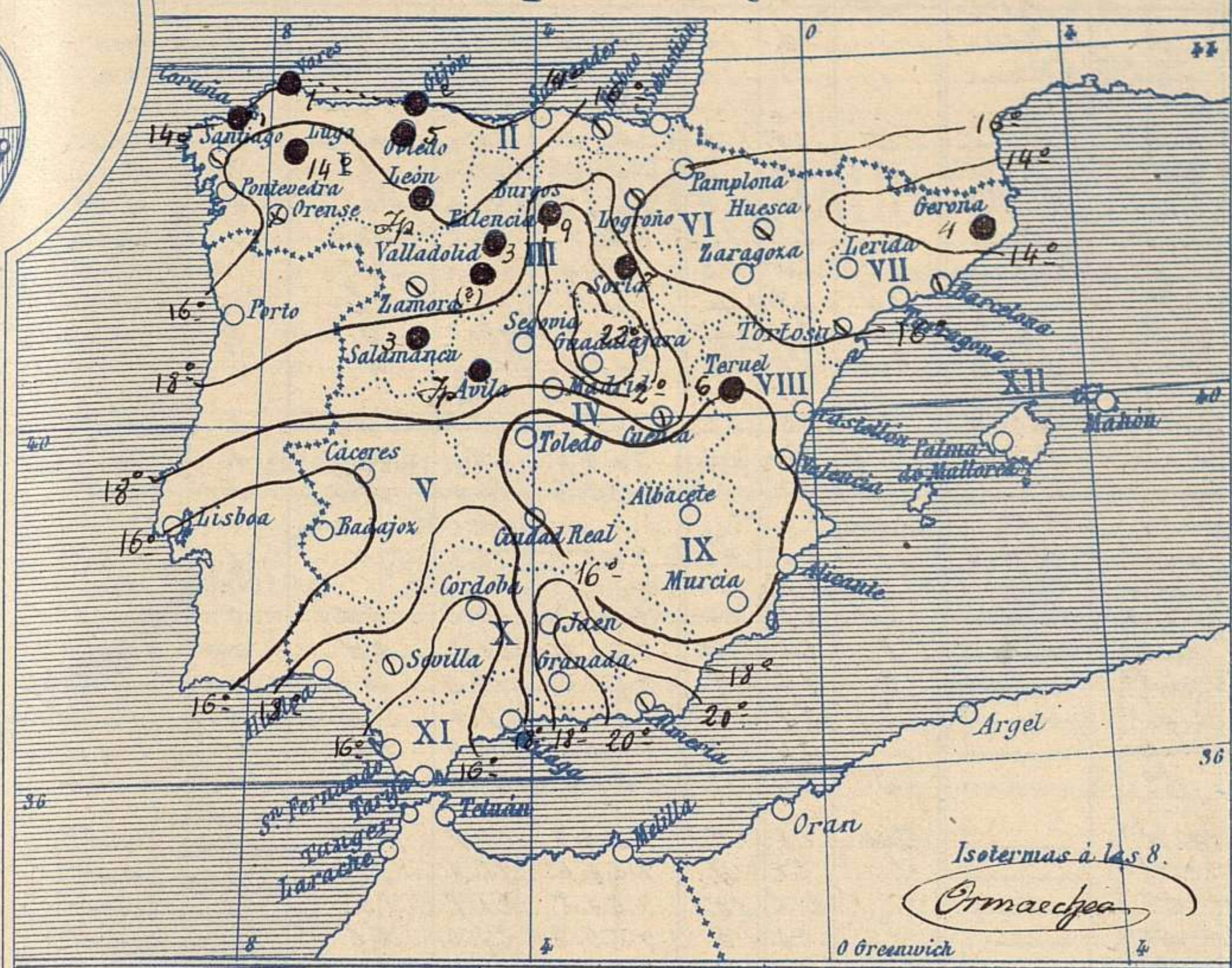
J. Galbis

El Director general: Martin Sánchez

El Ingeniero Geógrafo Jefe del Observatorio. J. Galbis



Temperaturas y Lluvias



Los números colocados al lado de ● designan m/m de lluvia recogida.

Tiempo probable

EN LAS REGIONES

- I
- II
- III
- IV
- V
- VI
- VII
- VIII
- IX
- X
- XI
- XII

Vientos flojos y moderados de la region del Este y buen tiempo de poca estabilidad.

Vientos fuertes de la region del Este y tiempo algo lluvioso. Marejada

Vientos moderados de la region del Este y tiempo bueno.

Telegrama para las Comandancias de Marina depositado a las 13 h. a. o. m

Es probable que persista el Levante en el Estrecho de Gibraltar y costas adyacentes.

Observaciones de Madrid entre 12^h del dia 30 y 12^h del dia 1^o

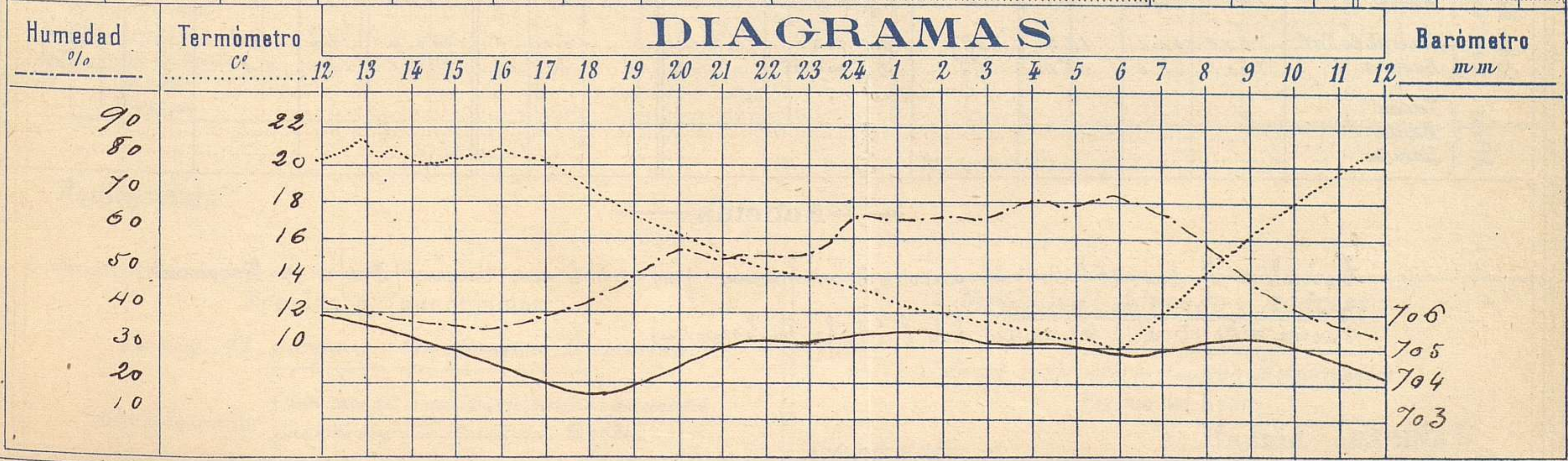
PARQUE DEL RETIRO (Altitud 667 m^s)

Observaciones aerológicas

Hora

Hora	Barómetro m m	Termómetro C°	Humedad o/o	Viento		Lluvia o Nieve	Estado del Cielo	Notas	Alturas	Dirección del viento	Fuerza 0 a 9	Alturas	Dirección del viento	Fuerza 0 a 9
				Dirección	F ^{ra} 0 a 9									
12	705.79	20.2	42	Cal	0		C. Desp ^{ta}	Temp. máx. a la sombra 21.2						
16	704.44	20.8	36	SE	0		Cub ^{ta}	Tem. mín. ig. 10.0						
20	704.29	16.2	57	Cal	0		C. Desp ^{ta}	Temas de Sol despejado en el						
24	705.35	13.4	66	E	1		C. i. g.	haz. ayer 7 h. 50 mt ^h						
4	705.15	11.0	71	E	1		Desp ^{ta}							
8	705.32	14.1	59	SE	2		SE							
12	704.32	21.0	35	SE	1		SE							

DIAGRAMAS



Observaciones de España

Observaciones de la mañana á 8 horas										Id. en las 24 horas		Id. de la vispera á 16 horas				
Estaciones	Barómetro		Temperatura	Viento		Estado del cielo	Estado del mar	Lluvia ó nieve	Temp. extr. ^{as}		Barom. á 0° y al nivel del mar	Temperatura	Viento		Estado del cielo	
	á 0° y al nivel del mar	Variación en 3 horas		Dirección	F ^{za}				Max. ^a	Min. ^a			Dirección	Fuerra		
Región del N.W. I.	La Coruña	761.3	+0.3	14	S	1	fr.	llana	1	18	12	761.6	17	N.W.	3	sub.
	Vares	760.2	+0.4	15.0	Cal. ^a	0	sub.	llana	1	17	11	761.5	12.7	S.E.	2	e.d.
	Avilés															
	Gijón	761.2	+0.8	14.0	Cal. ^a	0	e.d.	llana	2	16	11	761.2	14.6	N.W.	2	sub.
	Oviedo	760.0		16.0	S.W.	1	sub.		5	19	9	761.1	17.0	S.	1	lluvia
	Finisterre	760.4	0.0	20.0	Cal. ^a	0	e.d.	N.W.		18	15	761.6	21.0	Cal. ^a	0	sub.
	Santiago	761.2	-0.5	14.5	N.W.	1	sub.			21	11	761.9	19.5	S.W.	1	sub.
	Pontevedra	760.6	+0.1	15.3	N.W.	1	e.d.			22	10	761.6	20.5	S.W.	1	sub.
	Lugo	762.7		15.0	S.E.	1	fr.		14	19	26	761.9	19.4	S.E.	1	sub.
	Orense	762.9	+0.2	14.5	S.W.	0	sub.			25	12	760.9	19.5	S.W.	3	lluvia
León	762.2		11.8	W	0	e.sub.		7.6	14	8	761.6	12.2	N.	2	e.sub.	
Región Cantábrica II	Santander	759.5		14.4	S.E.	0	fr.	llana		15	10	761.8	12.9	S.N.E.	3	e.d.
	Punta Galea	759.2	0.0	14.2	S.E.	2	e.sub.	llana		17	12	760.7	15.0	N.W.	2	sub.
	Bilbao	761.0	+0.1	17	S.E.	3	sub.			21	12	762.2	21.0	N.W.	2	e.d.
	Cabo Machichaco															
	San Sebastián	761.4	-0.3	12.4	S	1	e.d.	llana		16	10	762.0	15.0	N.	1	e.d.
Región Duero III	Zamora	762.2	+1.0	12.1	S.W.	0	e.sub.			19	10	762.9	16.2	S.W.	0	e.sub.
	Palencia	762.8	0.0	12.0	S.E.	0	sub.		2	21	10	760.4	20.2	N.W.	0	e.sub.
	Burgos	760.9		15.2	S.E.	0	sub.		2	22	9	759.5	19.6	N.	0	e.sub.
	Soria	762.5		12.4	N.E.	0	e.d.		7	19	9	762.5	18.0	N.W.	0	sub.
	Valladolid	762.2	0.0	11.8	S.W.	1	lluvia			24	10	763.1	22.4	S.W.	0	e.sub.
	Salamanca	762.6	+0.4	14.2	S	1	fr.		3	24	9	762.6	22.0	S.E.	2	e.sub.
Región Central IV	Ávila	761.2		10.6	S.E.	0	e.d.		Temp.	18	5	759.7	16.8	S.E.	2	sub.
	Segovia	761.4	-0.2	13.0	W	0	e.d.			20	7	760.6	16.0	S	2	sub.
	Madrid	762.7	+0.4	14.1	S.E.	2	fr.			21	10.0	760.2	20.9	S.E.	0	sub.
	Toledo	762.4	+0.3	12.6	N.E.	2	fr.			22	9	759.9	22.6	N.E.	2	sub.
	Guadalajara	762.2		20.2	N.E.	0	fr.			20	9	760.0	20.4	S.W.	0	e.sub.
	Cuenca	762.4	+0.2	12.5	S	4	sub.			21	6	759.7	21.0	S.E.	4	tormenta
Extrem ^a Mancha V	Cáceres	760.9		12.3	S	2	fr.			16	11	760.2	24.0	S.E.	1	sub.
	Badajoz	761.0	+0.4	14.6	S	1	fr.			25	11	760.5	24.8	S	0	sub.
	Ciudad Real	762.6	+0.5	12.0	S	14	fr.			26	8	762.7	22.6	N.E.	0	e.sub.
Alto Ebro VI	Logroño	762.0		12.8	S	4	e.sub.			22	12	761.7	21.2	S.E.	1	fr.
	Pamplona	762.5	0.0	12.6	N.W.	1	e.d.			22	7	765.3	22.0	N.W.	2	e.sub.
	Huesca	762.3	+0.5	12.4	S	1	sub.			22.5	9.0	762.0	20.2	N.N.W.	1	sub.
	Zaragoza	764.9	1.0	14.2	S	1	fr.			24	11	762.2	22.4	S	1	e.d.
Cataluña VII	Lérida															
	Gerona	764.5	0.0	22.0	S	2	e.sub.		4	20	9	764.4	18.6	W	1	e.d.
	Barcelona	764.1	+0.2	16	S.E.	2	e.sub.	llana		11	12	762.2	17	S	2	e.d.
	Tarragona	762.2		15.4	W	0	e.d.	llana		15	12	765.4	15.6	S.E.	2	e.d.
	Tortosa	762.1	+0.2	15.4	S	1	e.sub.			20	12	764.4	18.3	S.E.	3	e.d.
Levante VIII	Teruel	765.2		10.2	S.E.	0	fr.		6	21	16	762.2	15.0	S.E.	0	lluvia
	Castellón	762.5	+0.8	17.2	S.W.	0	fr.	N.W.		18	12	761.9	17.2	S	1	fr.
	Valencia	762.2	0.0	16.2	N.N.E.	0	sub.			17	12	764.4	16.4	S.N.E.	1	e.sub.
Región Guadaq. X del SE IX	Albacete	764.4	+0.5	11.2	S	2	fr.			19	7	762.2	17.0	S	2	sub.
	Alicante	762.5	+0.5	16	N	2	fr.	N.W.		18	11	763.7	17	N.E.	2	e.d.
	Murcia	764.2		14.5	S.W.	1	fr.			21	11	763.1	20.0	S	2	e.sub.
Cuenca del Guadalq. XI	Sevilla	760.0		17.8	N.E.	3	sub.			27	11	760.2	25.4	N.W.	5	sub.
	Córdoba	760.9		14.2	S	1	e.d.			24	10	760.7	21.4	S.W.	2	e.sub.
	Jaén	761.4		16.8	S	1	fr.			22	12	760.7	12	N.E.	1	sub.
	Granada	762.1	-0.2	14.0	S	2	fr.			22	9	762.1	20.0	S.W.	5	sub.
Costa del Sur XII	Huelva	759.4		17.5	S	3	e.d.	N.W.		24	8	760.4	22.2	S.W.	2	sub.
	San Fernando	759.1	-0.4	16.0	S	6	sub.	N.W.		21	12	760.2	12	S	5	fr.
	Tarifa	758.5	0.0	14.2	S	6	e.d.	N.W.		16	14	760.2	16.8	S	7	fr.
	Málaga	762.6	0.0	17	N	0	fr.	N.W.		20	12	763.7	2.0	S.W.	2	e.sub.
	Almería	762.1		20.4	S	2	sub.	N.W.		25	16	762.2	24.0	S	1	lluvia
Canarias XIII	Palma	762.0	+0.8	1.5	N.E.	2	e.d.	N.W.		19	11	764.8	18	S.W.	4	sub.
	Mahón	765.6	+0.2	16	S	2	e.d.			18	12	765.2	17	S	1	fr.
Canarias XIV	Sta Cruz de Ten ^e	760.5	+0.1	12.4	W	0	e.d.	llana		20	15	760.6	19.2	N.E.	0	sub.
	Laguna	760.1	+0.6	15.0	S.E.	2	sub.		1	21	11	759.8	16.0	N	2	sub.
Africa	Tetuan															
	Melilla															
	Larache															

Noticias

Teruel = H las 15^h, 30^m de ayer varios truenos por el N.E. con lluvia (Prof. Sr. Darnenck)
 Perona = de 12 á 13 tormenta del S. (Prof. Sr. España)