

DIRECCIÓN GENERAL DEL INSTITUTO GEOGRÁFICO Y ESTADÍSTICO

AÑO XXIII

BOLETÍN

1915

Núm. 65

DEL

6 de Marzo

OBSERVATORIO CENTRAL METEOROLÓGICO

Observaciones del Extranjero

Observaciones de la mañana á las 7 ^h								Id. en las 24 horas		Id. de la vispera por la tarde					
Estaciones	Barómetro		Temperatura	Viento		Estado del cielo	Estado del mar	Lluvia ó nieve	Temp. extr. ^{as}		Barom. á 0° y al nivel del mar	Temperatura	Viento		Estado del cielo
	á 0° y al nivel del mar	Variación en 3 horas		Dirección	F ^{va}				Max. ^a	Min. ^a			Dirección	F ^{va}	
Escandinavia	Bodo	752.9	0.0	-8	E	6	e. d. ^o	N. ^o	-6	-14	760.1	-8	E.P.E	7	eub. ^o
	Cristiansund	752.6	+0.1	1	Cal. ^a	0	eub. ^o	N. ^o	2	1	753.9	2	E.P.E	3	eub. ^o
	Shudesnoes														
Europa Oriental y Central	Riga														
	Moscou														
	Nicolaiev														
	Feldkirch														
	Czernovitz														
	Cracovia														
	Pola														
	Viena														
Berlin															
Berna	767.9		6.2	P.W.	2	eub. ^o				769.9	6	P.W.	0	eub. ^o	
Islas Británicas	Stornoway														
	Shields														
	Valentia														
Francia	Gris Nex														
	St. Mathieu														
	Isla de Aix														
	Biarritz														
	Paris														
	Clermont														
	Perpiñán														
Cabo Sicié															
Niza															
Italia	Liorna														
	Roma														
	Cagliari														
	Palermo														
Portugal	Porto	772.0	+0.1	12.6	E.P.E	4	N. ^o	llana	19	9					
	Lisboa	770.5	+0.6	13	N	2	N. ^o	N. ^o g. ^o	20	12	769.6	20	N.N.E	2	N. ^o
	Lagos	770.5	+0.3	12	N.E	1	N. ^o	N. ^o	21	11	770.2	16	P	1	N. ^o
	Horta														
	Flores														
	Punta Delgada	765.2	-0.5	15.0	P.P.E	5	M. ^o	N. ^o g. ^o	2	16	15	767.4	15.2	P	5
Funchal	762.2	+0.1	12	E	2	N. ^o	N. ^o	19	13	762.2	18	N.E	2	eub. ^o	
Marruecos y Argelia	Tánger	768.9		12.4	E.N.E	2	e.d. ^o	N. ^o	16	12	769.9	15.2	N.E	4	eub. ^o
	Oran														
	Laghouat			12.2	N	1	N. ^o		17	2		14.2	N.N.	1	N. ^o
	Argel														
	Cap de Garde														
	Túnex														
Biskra	767.2		14.5	P	1	N. ^o		22	14	766.7	15.6	P	1	N. ^o	

Radiogramas

Precios de suscripción

Un año...18...pesetas. Un semestre...9...pesetas.

Administrador { *Habilitado del material de la Dirección general del Instituto Geográfico y Estadístico. Madrid*

Dirección : Adresse : Address :

Señor
Jefe del Observatorio Central Meteorológico
Parque del Retiro

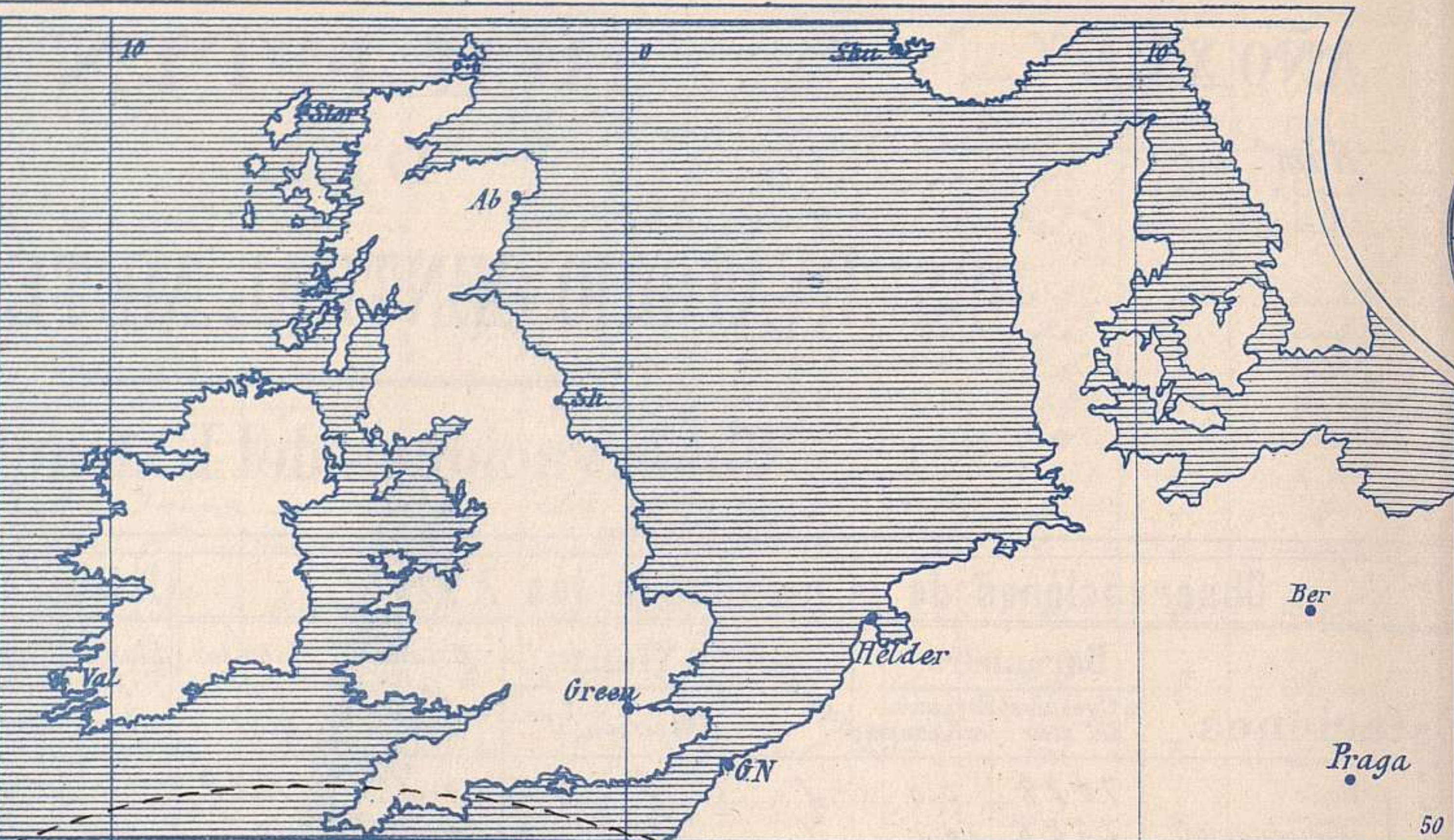
Madrid. (ESPAÑA)

Apartado n.º 285.

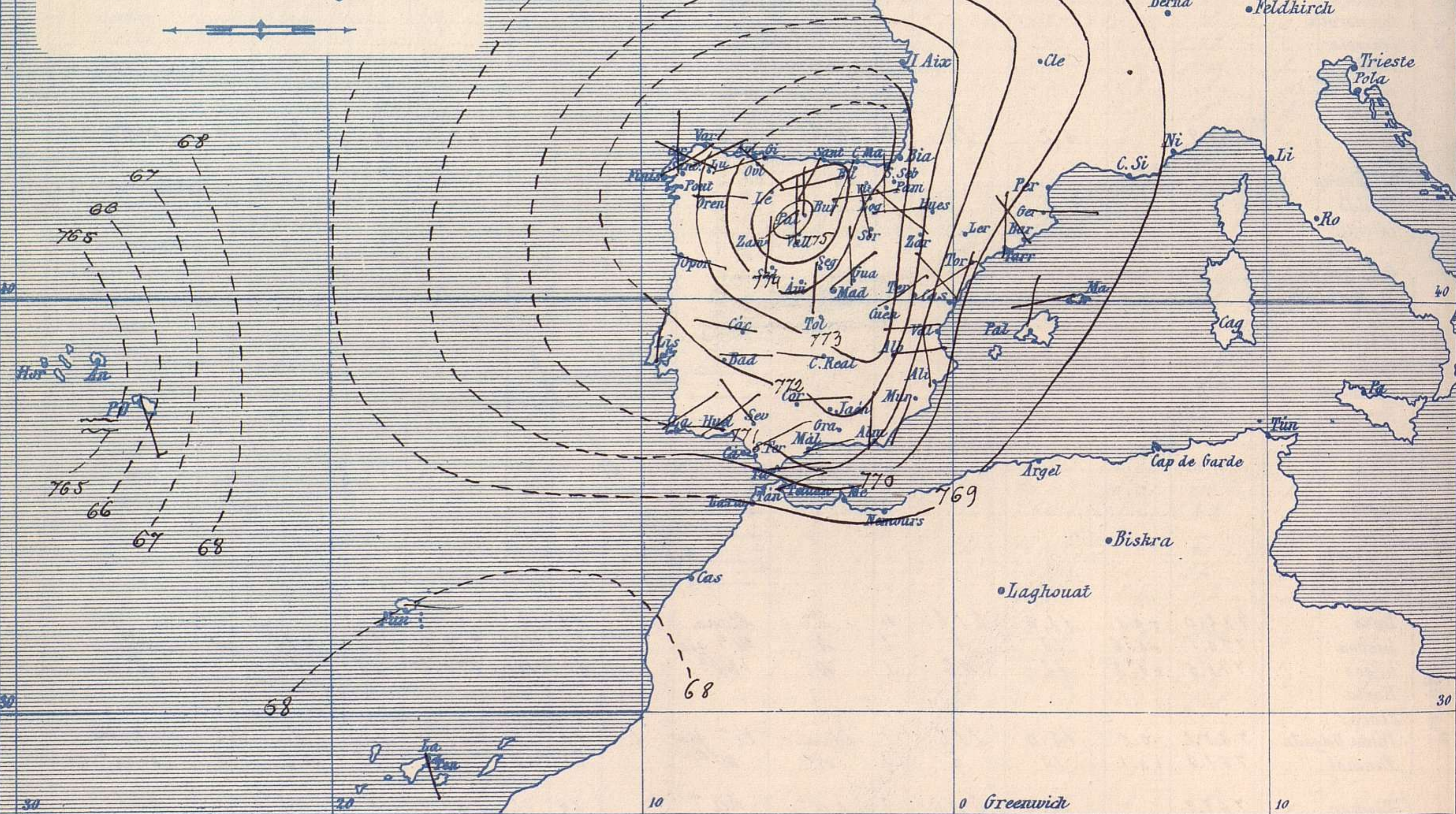


Signos convencionales

Fuerza del viento	Cielo	Mar
0 Calma	○ Despejado	{ Llanura
1 Ventolina	○ Con nubes	{ Rizada
2 Muy flojo	⊖ Bruma	{ Marejada
3 Flojo	⊗ Niebla	{ Picada
4 Bonancible (Moderado)	⊙ Nieve	{ Marejada gruesa
5 Fresquito (Algo fuerte)	● Lluvia	{ Gruesa
6 Fresco (Fuerte)	⋈ Tormenta	{ Muy gruesa
7 Duro		{ Arbolada
8 Muy duro		{ Muy arbolada
9 Temporal		



Presión atmosférica y vientos



Estado general

Persiste sobre la península Ibérica un área de carácter anticiclónico bien definido, por cuya causa el buen tiempo se extiende por toda España y el Levante continúa soplando en el estrecho de Gibraltar.

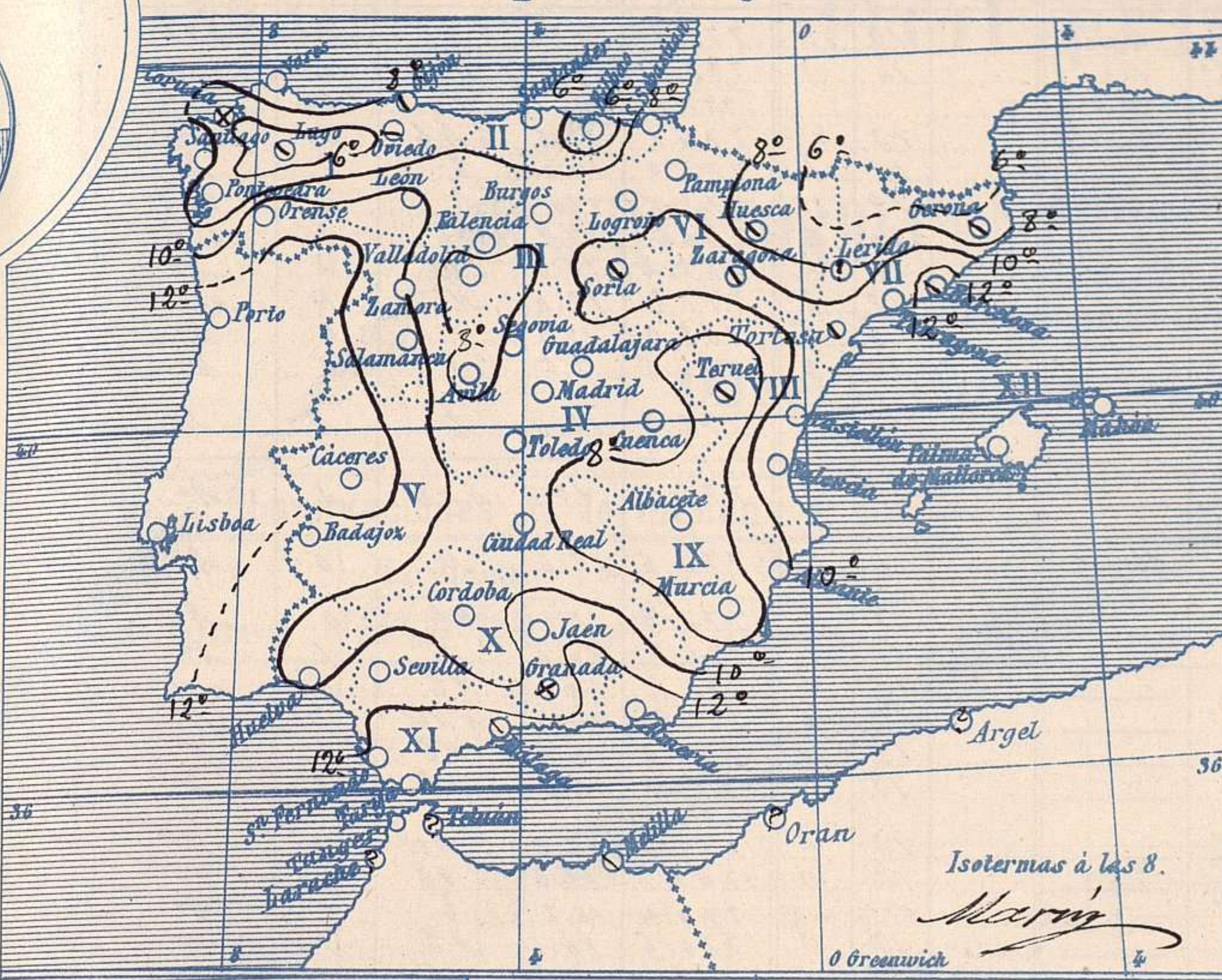
Los vientos son por regla general de dirección variable flojos y la temperatura se mantiene suave; la máxima de ayer fue de 23 grados en Orense y la mínima de hoy ha sido de 1 grado bajo cero en Teruel

Sánchez

El Director general: Martin Sánchez

El Ingeniero Geógrafo Jefe del Observatorio. J. Galbis

Temperaturas y Lluvias

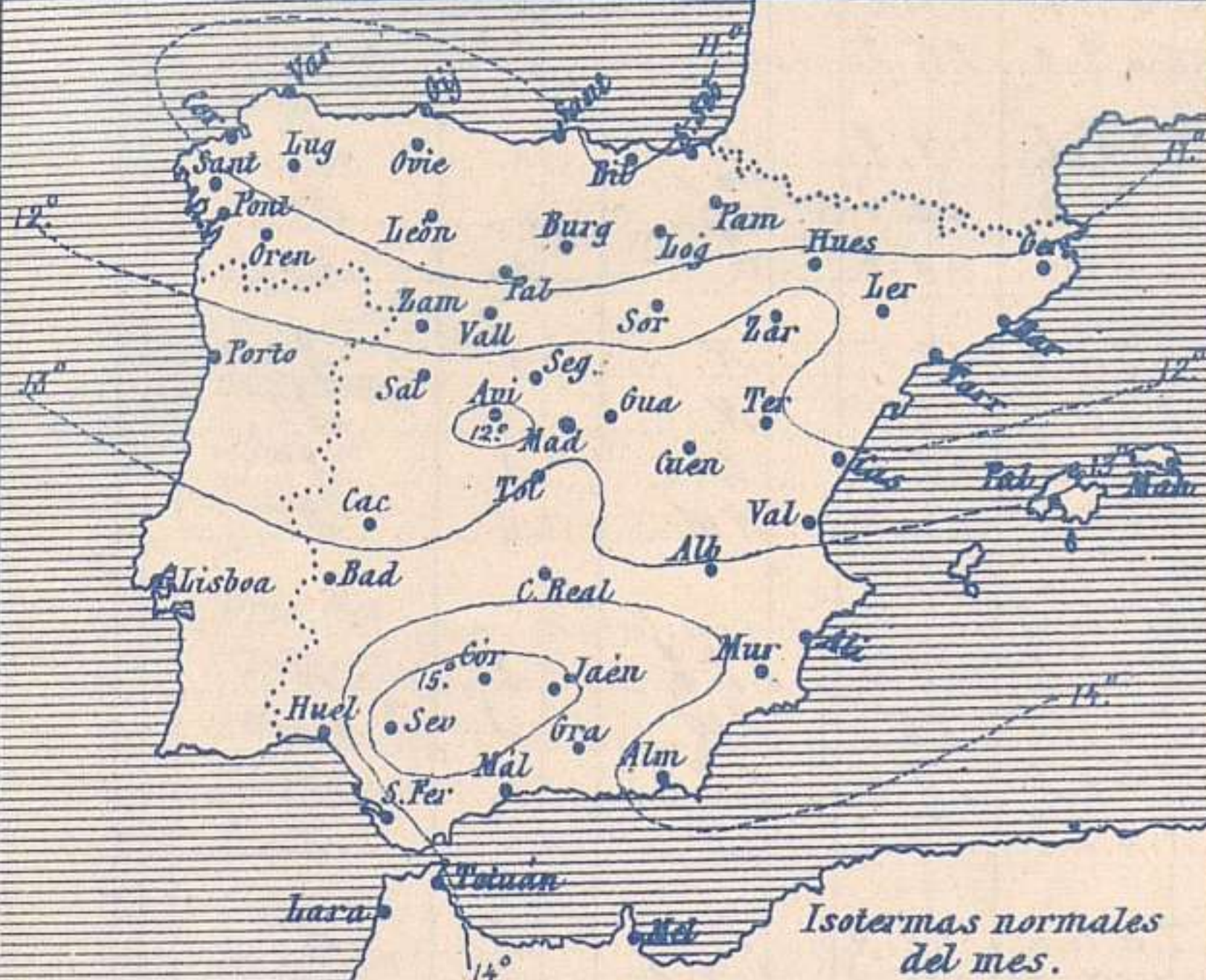


Tiempo probable

EN LAS REGIONES

- I
- II
- III
- IV
- V
- VI
- VII
- VIII
- IX
- X
- XI
- XII

Vientos flojos de dirección variable y buen tiempo. Levante en las costas del estrecho de Gibraltar.



Los números colocados al lado de ● designan m/m de lluvia recogida.

Telegrama para las Comandancias de Marina depositado a las 12 h 55 m

Es posible que persista el buen tiempo, nebuloso en Galicia y que persista también el Levante en el estrecho de Gibraltar

Observaciones de Madrid entre 12^h del día 5 y 12^h del día 6

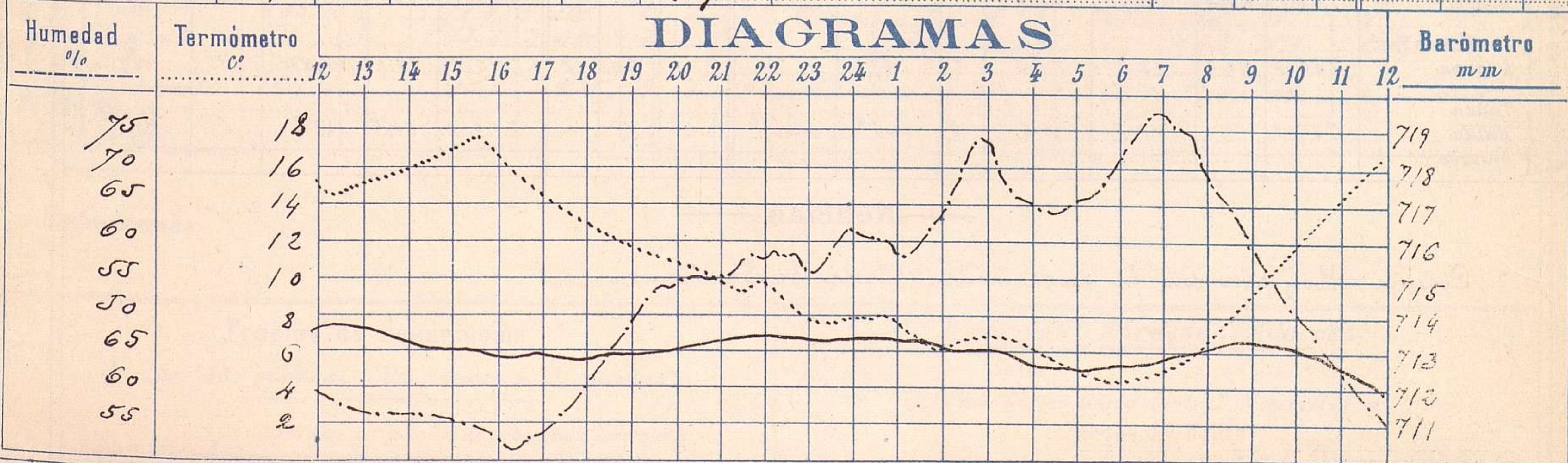
PARQUE DEL RETIRO (Altitud 667 m^s)

Observaciones aerológicas

Hora.....

Hora	Barómetro m m	Termómetro C°	Humedad o/o	Viento		Lluvia o Nieve	Estado del Cielo	Notas	Observaciones aerológicas		
				Dirección	F ^{ra} 0 a 9				Alturas	Dirección del viento	Fuerza 0 a 9
12	713.53	14.7	37	E	2		Desp. 2°				
16	712.97	16.7	33	E	0		Id	Temp. máx. a la sombra 17.7			
20	713.15	10.8	54	E	1		Id	Id. mín. = id 4.5			
24	713.30	8.0	62	Calma	0		Id	Horas de Sol despejado en			
4	712.80	6.2	67	Id	0		Id	el día de ayer 10 ^h a 15 ^h			
8	713.17	6.3	69	NE	1		C. desp. 2°				
12	712.04	16.7	37	Calma	0		Desp. 2°				

DIAGRAMAS



Observaciones de España

Observaciones de la mañana á 8 horas										Id. en las 24 horas			Id. de la vispera á 16 horas			
Estaciones	Barómetro		Temperatura	Viento		Estado del cielo	Estado del mar	Lluvia ó nieve	Temp. extr. ^{as}		Barom. á 0° y al nivel del mar	Temperatura	Viento		Estado del cielo	
	á 0° y al nivel del mar	Variación en 3 horas		Dirección	F ^{za}				Max. ^a	Min. ^a			Dirección	Fuerza		
Region del N.W. I.	La Coruña	773.8	-1.3	6	S.E.	2	Niebla	Uana	13	5	773.8	12	S.N.E.	4	neb.	
	Vares	773.5	0.0	9.0	N.E.	3	c. nub.	N. ^a	14	3	773.6	9.3	N.E.	2	sub.	
	Avilés	774.3	0.0	7.8	S.E.	3	c. nub.	Uana	1		773.1	12.6	N.E.	2	c. d.	
	Gijón	774.2	0.0	7.8	N.W.	2	sub.	Uana	13	4	774.1	12.6	S.N.E.	2	c. d.	
	Oviedo	774.3	0.0	4.8	S.E.	1	Nubosa	Uana	16	3	773.9	14.0	S.	2	S.	
	Finisterre	771.9	+0.3	14.0	N.E.	2	c. d.	N. ^a	19	15	773.5	16	N.	2	neb.	
	Santiago	772.7	0.0	7.3	N.E.	2	S.	Uana	20	6	772.7	17.1	N.E.	3	c. d.	
	Pontevedra	772.1	0.0	7.4	N.	2	S.	Uana	18	5	772.2	15.6	S.W.	2	S.	
	Lugo	775.8	0.0	3.0	N.W.	1	sub.	Uana	18	2	771.3	13.0	N.	4	c. d.	
	Orense	774.8	0.0	10.5	S.	0	S.	Uana	22	5	768.0	19.0	S.	0	S.	
León	774.8	0.0	5.5	S.	1	S.	Uana	10	0	773.5	7.5	S.	0	S.		
Region Cantabrica II	Santander	773.7	+0.3	6.6	S.W.	2	S.	Uana	13	5	772.3	12.6	S.	2	S.	
	Punta Galea															
	Bilbao	774.6	+0.2	4	S.W.	2	S.	Uana	16	2	772.5	15	N.W.	2	S.	
	Cabo Machichaco															
San Sebastián	774.7	+0.2	9.3	S.	1	sub.	Uana	14	5	772.6	12.6	N.	0	S.		
Region del Duero III	Zamora	774.9	+1.0	6.4	N.E.	0	S.	Uana	17	2	773.6	12.1	N.E.	0	S.	
	Palencia	775.6	+0.3	4.4	N.	0	S.	Uana	17	1	771.8	16.0	N.	1	S.	
	Burgos	775.0	+1.2	4.2	S.	0	S.	Uana	15	1	771.1	14.0	N.E.	0	c. d.	
	Soria	774.4	+0.2	2.8	N.W.	1	c. nub.	Uana	15	6	771.9	14.4	N.W.	2	S.	
	Valladolid	775.3	+0.4	2.2	N.	1	c. d.	Uana	18	2	771.0	16.8	N.E.	1	S.	
	Salamanca	773.9	+0.8	6.0	N.	1	S.	Uana	15	1	772.8	14.8	N.E.	2	S.	
Region Central IV	Avila	775.0	0.0	1.6	S.	0	S.	Uana	13	1	770.2	12.2	N.W.	2	S.	
	Segovia	775.2	+0.4	2.5	S.	0	S.	Uana	15	0	769.9	14.0	N.E.	0	S.	
	Madrid	773.9	+0.8	6.3	N.E.	1	c. d.	Uana	17.5	4.5	770.4	16.2	S.	0	S.	
	Toledo	773.0	+0.3	6.2	N.	0	S.	Uana	17	3	770.6	16.6	N.E.	1	S.	
	Guadalajara	773.6	+0.4	4.4	N.	1	S.	Uana	17	1	769.3	17.2	N.	0	S.	
	Cuenca	771.1	+0.1	3.5	N.E.	6	sub.	Uana	16	2-3	769.0	15.3	N.W.	2	S.	
Extrem. ^a Mancha V	Cáceres	771.6	0.0	12.3	N.W.	0	S.	Uana	19	8	770.2	17.8	N.	1	S.	
	Badajoz	771.6	+0.4	9.8	S.	0	S.	Uana	21	7	771.0	20.3	S.	1	S.	
	Ciudad Real	771.8	+0.3	5.6	N.	2	S.	Uana	20	2	770.5	16.6	S.	0	S.	
Alto Ebro VI	Logroño	773.4	0.0	7.0	N.W.	7	S.	Uana	18	5	772.0	17.5	N.	0	S.	
	Pamplona	774.1	0.0	6.7	N.	1	c. d.	Uana	15	6	770.9	17.4	N.	0	S.	
	Huesca	770.6	-0.2	5.0	N.	5	sub.	Uana	17.5	3.0	770.6	15.8	N.	2	S.	
	Zaragoza	771.7	0.0	9.6	N.W.	1	sub.	Uana	18	2	769.4	16.4	N.W.	2	S.	
Cataluña VII	Lérida	768.8	0.0	5.6	S.	1	sub.	Uana	20	4	768.8	18.0	S.S.E.	2	S.	
	Gerona															
	Barcelona	768.4	+0.2	14	N.W.	3	c. nub.	N. ^a	17	7	769.0	16	S.W.	2	c. d.	
	Tarragona	769.2	0.0	10.7	N.	1	S.	Uana	18	2	770.3	17.4	S.S.E.	1	S.	
Tortosa	769.7	0.0	10.3	S.W.	0	sub.	Uana	20	5	769.7	20.2	S.	2	S.		
Levante VIII	Teruel	774.4	0.0	2.1	N.	0	sub.	Uana	15	-1	769.9	15.0	N.	0	S.	
	Castellón	767.2	0.0	11.5	N.W.	0	c. d.	N. ^a	18	3	767.0	16.2	S.S.E.	2	S.	
	Valencia	769.9	0.0	11.2	N.	0	c. d.	Uana	17	2	771.4	16.2	S.S.W.	1	S.	
Region del SE IX	Albacete	772.5	0.0	2.5	S.	0	c. d.	Uana	15	2	771.0	18.9	S.	1	c. d.	
	Alicante	769.8	+0.5	1.0	N.W.	2	S.	Uana	17	6	769.8	15	N.E.	2	sub.	
	Murcia	765.7	0.0	6.0	S.W.	1	S.	Uana	17	4	770.7	17.2	S.	2	c. d.	
Cuenca del Guadalq. X	Sevilla	770.6	0.0	11.0	N.W.	4	S.	Uana	22	8	768.8	21.8	S.	4	S.	
	Córdoba	771.0	0.0	9.4	S.	0	S.	Uana	21	7	768.9	20.8	S.	0	S.	
	Jaén	771.2	0.0	10.4	S.S.W.	0	S.	Uana	18	7	768.2	17.8	N.E.	0	S.	
	Granada	771.5	+0.2	6.2	S.	1	sub.	Uana	17	4	769.6	16.2	S.	2	sub.	
Costa del Sur XI	Huelva	770.4	0.0	9.7	N.E.	1	S.	N. ^a	23	3	768.8	19.2	N.	2	S.	
	San Fernando	770.4	+0.4	11	S.N.E.	2	c. d.	N. ^a	20	10	769.8	15	S.	5	c. d.	
	Tarifa	769.2	0.0	12.8	S.	7	c. d.	N. ^a	16	14	768.8	15.8	S.	5	sub.	
	Málaga	772.1	+0.2	14	S.	1	c. nub.	N. ^a	17	12	772.2	16	S.S.E.	2	c. nub.	
	Almería	770.9	0.0	13.4	N.	1	S.	Uana	21	10	769.8	19.0	S.	5	c. d.	
Canales XII	Palma	770.0	-0.6	11	N.	2	c. d.	N. ^a	17	9	770.6	15	S.W.	2	c. d.	
	Mahón	769.1	+0.3	14	N.W.	1	c. d.	Uana	15	9	770.1	14	N.	2	c. d.	
Balears XIII	Sa Cruz de Ten ^o															
	Laguna	765.7	+0.5	10.3	S.S.E.	2	S.	Uana	20	7	765.0	16.0	N.W.	2	S.	
Africa	Tetuan															
	Melilla	767.3	0.0	13.8	N.E.	2	sub.	N. ^a	18	4	766.4	16.4	N.E.	1	sub.	
	Larache															

Noticias

Coruña = Hoy cerración de densa niebla (Prof. Sr. Campano)