

DIRECCIÓN GENERAL DEL INSTITUTO GEOGRÁFICO Y ESTADÍSTICO

AÑO XXII

BOLETÍN

1914

Núm. 274

DEL

2 de Octubre

OBSERVATORIO CENTRAL METEOROLÓGICO

Observaciones del Extranjero

Observaciones de la mañana a las 7 ^h										Id. en las 24 horas			Id. de la víspera por la tarde			
Estaciones	Barómetro		Temperatura	Viento		Estado del cielo	Estado del mar	Lluvia ó nieve	Temp. extr. ^{as}		Barom. a 0° y al nivel del mar	Temperatura	Viento		Estado del cielo	
	a 0° al nivel del mar	Variación en 3 horas		Dirección	F ^{ta}				Max. ^a	Min. ^a			Dirección	F ^{ta}		
Escandinavia	Bodo	750.0	+0.6	5	NNB	6	c. nub.	Ribada	5	1	745.6	5	NNB	2	c. d.	
	Cristiansund	758.9	+0.7	5	NN	3	cub.	M. Ua	8	7	752.0	7	NN	4	lluvia	
	Skudenes															
Europa Oriental y Central	Riga															
	Moscou															
	Nicolaiev															
	Feldkirch															
	Czernovitz															
	Cracovia															
	Pola															
	Viena															
Berlin																
Berna	767.7		0	SE	0	Nub.				768.4	9	SW	0	SE		
Islas Británicas	Stornoway															
	Shields															
	Valentia															
Francia	Gris Nez	767.4	+0.3	13.4	NNW	4	Truma	Ribad.	15	13	766.6	14.0	W SW	5	c. nub.	
	St. Mathieu	770.0	+0.4	10.0	NNB	1	c. d.	Uana	19	4	768.6	17.0	NNB	2	SE	
	Isla de Aix	767.7	+0.9	10.8	NE	3	c. d.	Ribad.	23	7	766.2	17.3	NNB	2	c. nub.	
	Biarritz	769.8	+1.5	18.0	W SW	3	cub.	Riba.	26	17	764.4	22.8	NE	2	SE	
	Paris	768.4	+0.3	6	Gal.	0	ubla		17	3	767.6	10	NNB	0	SE	
	Clermont	767.6	+0.2	11	WN	2	cub.		22	8	766.7	15	W SW	2	ub.	
	Perpiñán	768.4	0.0	15	W	1	SE		21	13	767.0	18	NE	2	cub.	
	Cabo Sicié	765.2	-0.5	16.0	W	2	ubla	M. Ua	21	13	768.6	16.0	SE	3	cub.	
	Niza	761.0	-0.7	14.0	SE	1	SE	M. Ua	23	16	768.6	15.8	Gal.	0	c. nub.	
Italia	Liorna	761.7	+0.1	17	SE	1	cub.				769.3	18	SW	0	c. d.	
	Roma	764.5	-0.5	12	N	0	SE				769.4	15	WN	0	c. d.	
	Cagliari	765.5		19	NE	4	c. nub.				767.3	21	SE	4	c. d.	
	Palermo	766.1	+0.2	15	SE	1	ubla				769.4	16	SE	1	SE	
Portugal	Porto	767.4	+0.8	20.2	SEB	2	SE	Uana	22	13	766.1	16.6	NNB	1	SE	
	Lisboa	763.7	+0.3	17	W	2	ub.	Riba.	26	17	764.6	24	NNB	2	c. nub.	
	Lagos	763.9	+0.2	22	SE	2	c. nub.	M. Ua	25	20	762.7	23	SE	3	c. d.	
	Horta	765.5	0.0	20.3	NE	4	ub.	M. Ua	26	21	766.0	21.4	NNB	2	c. d.	
	Flores	765.2	+0.3	20.3	SE	1	ub.	Riba.	25	19	765.9	19.4	SE	2	ub.	
	Punta Delgada	763.2	+0.5	19.9	NNB	2	c. d.	Riba.	24	20	764.9	20.1	NE	1	c. d.	
	Funchal	759.5	-0.7	19	SE	2	cub.	Riba.	24	20	760.4	21	NNB	2	cub.	
Marruecos y Argelia	Tanger	764.2		21.0	SE	2	ub.	M. Ua	25	19	762.5	23.8	SE	2	SE	
	Oran	762.9		19.6	SW	2	c. d.	M. Ua	23	17	762.9	23.2	SW	3	c. d.	
	Laghout	65.7		20.0	W	1	SE		29	16	63.4	22.0	SW	1	SE	
	Argel	765.2	+0.4	21.0	Gal.	0	c. d.	Uana	24	19	65.7	21	SE	0	SE	
	Cap de Garde	65.7		12.0	SW	1	W	M. Ua	23	19	65.0	20.1	W	3	SE	
	Tunex	767.1		20.0	SE	3	cub.									
Biskra	66.7		22.5	SE	2	SE		29	19	65.9	25.3	SE	2	SE		

Radiogramas

Precios de suscripción

Un año... 18... pesetas. Un semestre... 9... pesetas.

Administrador { Habilitado del material de la Dirección general del Instituto Geográfico y Estadístico. Madrid

Dirección: Adresse: Address:

Señor

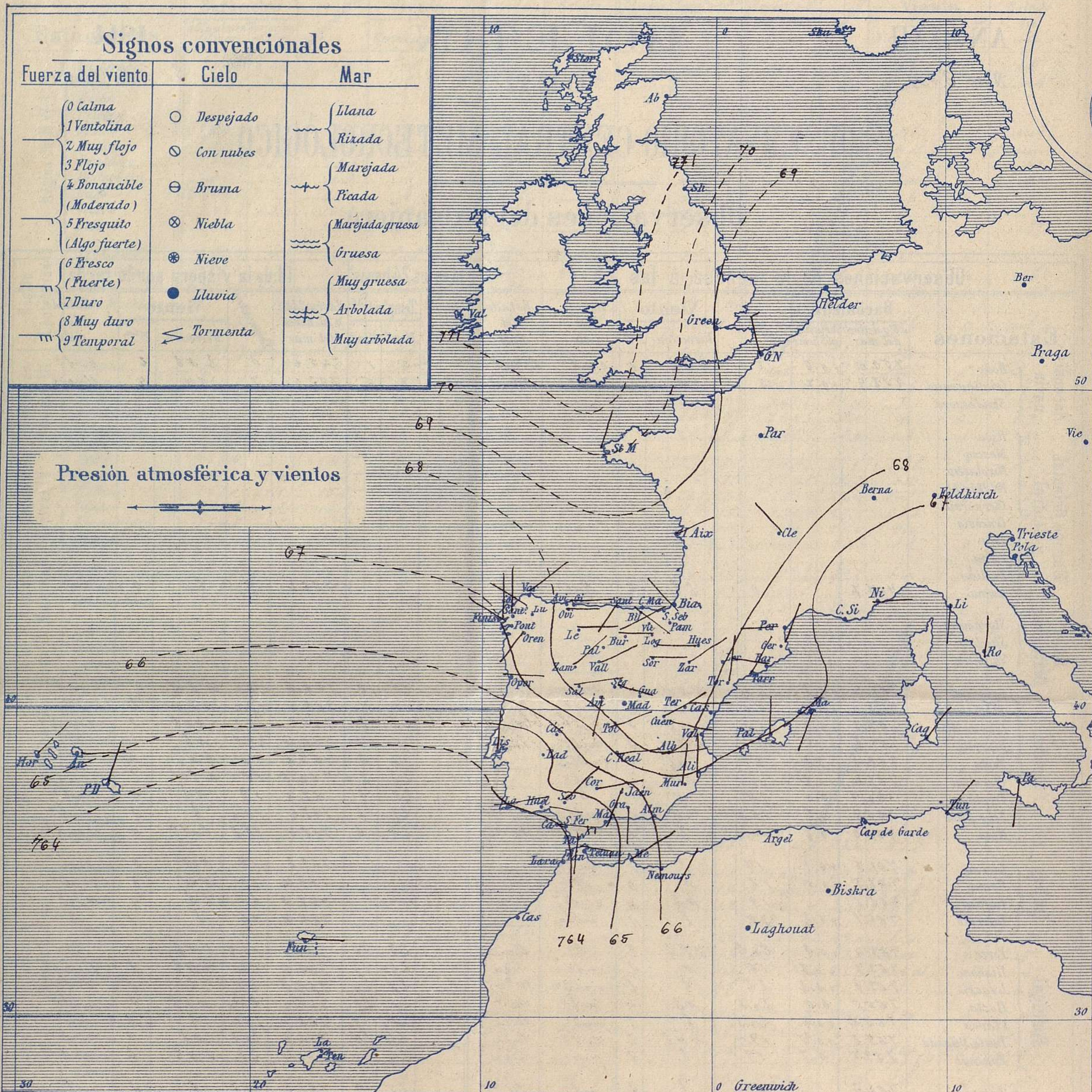
Jefe del Observatorio Central Meteorológico
Parque del Retiro

Madrid. (ESPAÑA)

Apartado n.º 285.

AÑO XXII

Boletín del Viernes 2



Estado general

Las presiones débiles se hallan situadas al Occidente de Marruecos y las más altas aparecen situadas sobre las Islas Británicas.

El tiempo es bueno para toda la península Ibérica, de cielo claro, vientos flojos o moderados de la región del Este y temperatura suave: la máxima de ayer fue de 34 grados en Sevilla y la mínima de hoy ha sido de 7 grados en Leon y Burgos.

El mar está algo agitado en el mar Ibérico y en las costas de Cádiz.

Sánchez

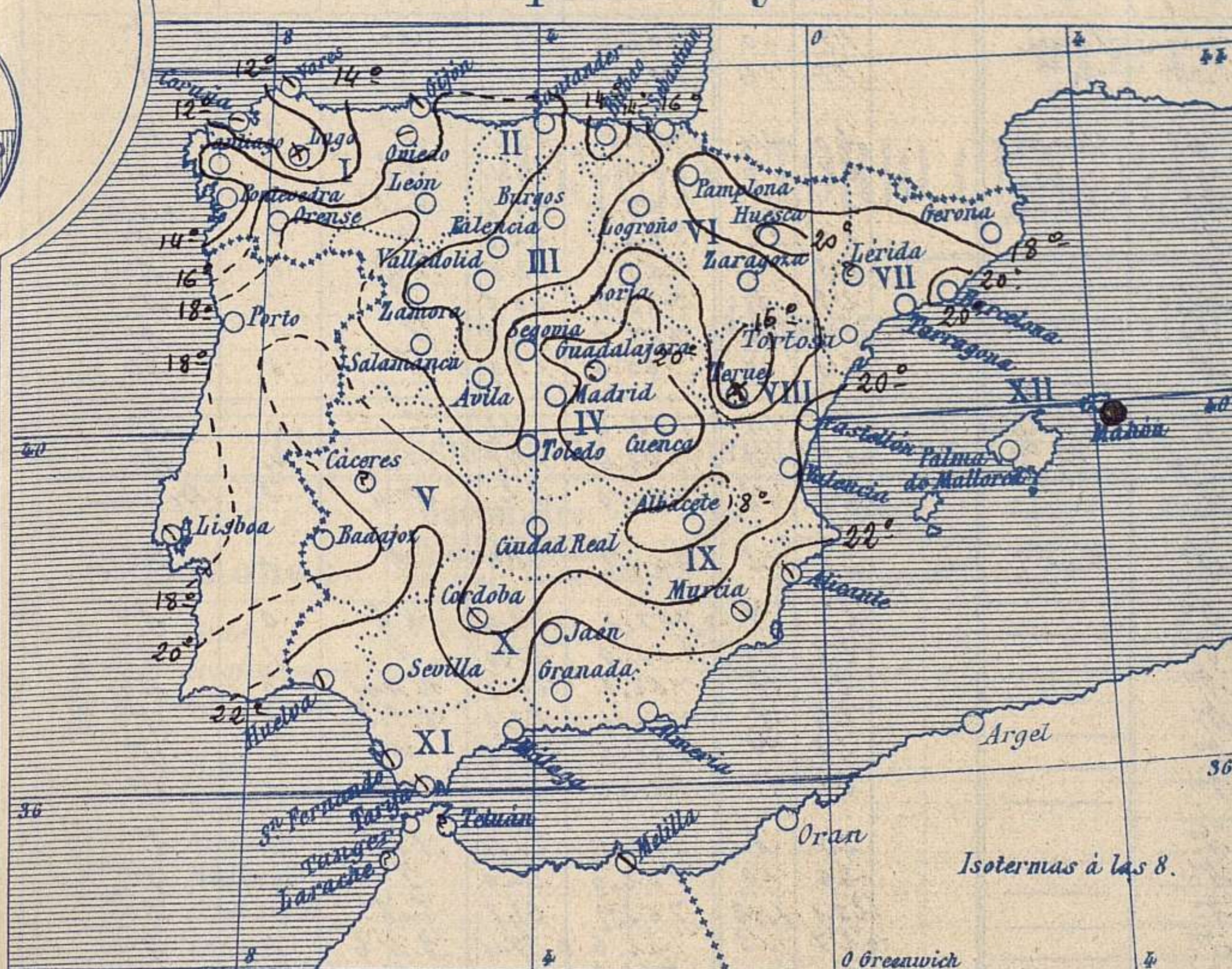
El Director general: Martín Sánchez

El Ingeniero Geógrafo Jefe del Observatorio. J. Galbis



Temperaturas y Lluvias

Tiempo probable



EN LAS REGIONES

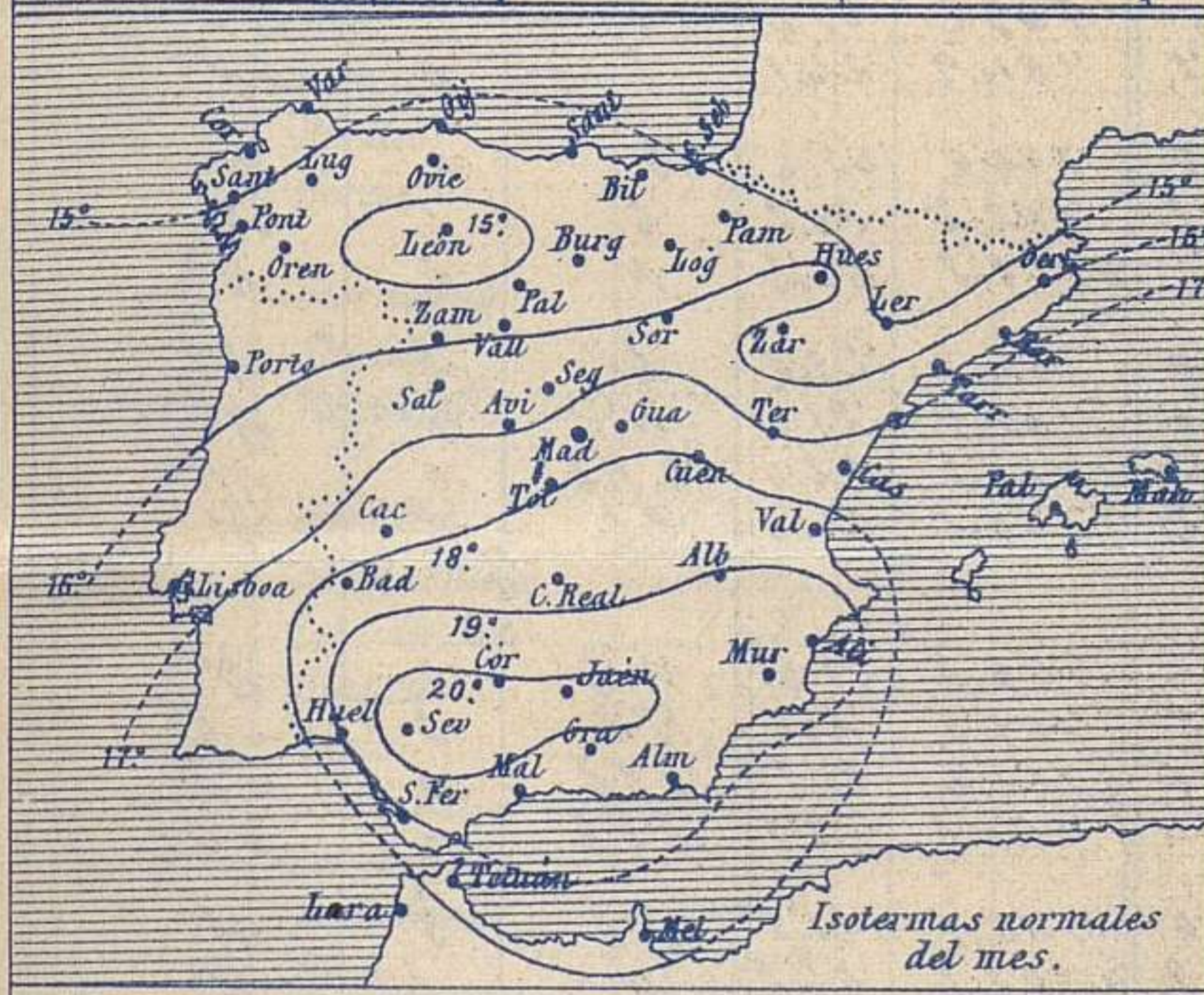
- I
- II
- III
- IV
- V
- VI
- VII
- VIII
- IX
- X
- XI
- XII

Vientos flojos y moderados de la región del Este y buen tiempo.

Los números colocados al lado de ● designan m/m de lluvia recogida.

Telegrama para las Comandancias de Marina depositado a las 12 h. l. a. m

Es probable que persista el Levante en el estrecho de Gibraltar



Observaciones de Madrid entre 12^h del día 1 y 12^h del día 2

Observaciones aerológicas

PARQUE DEL RETIRO (Altitud 667 m^s)

Hora

Hora	Barómetro m m	Termómetro C°	Humedad o/o	Viento		Lluvia o Nieve	Estado del Cielo	Notas	Alturas	Dirección del viento	Fuerza 0 a 9	Alturas	Dirección del viento	Fuerza 0 a 9
				Dirección	F ^o a 9									
12	709.53	22.4	51	S.E.	1		Despejado	Temp. máx. a la sombra 25.1						
16	708.15	23.8	39	Cal	0		Id.	Id. mín. id. 14.2						
20	709.75	17.9	59	Id.	0		Id.	Id. máx. de Sol. despejado						
24	710.10	14.9	76	E.P.E.	1		Id.	en el día de ayer 8 ^h 30 ^m						
4	710.00	13.9	78	E.N.E.	1		Id.							
8	710.57	15.8	67	Cal	0		Id.							
12	710.16	25.1	41	E.N.E.	1		Id.							

No se levantó globo

DIAGRAMAS

