

# DIRECCIÓN GENERAL DEL INSTITUTO GEOGRÁFICO Y ESTADÍSTICO

AÑO XXII

## BOLETÍN

1914

Núm. 269

DEL

26 de Septiembre

## OBSERVATORIO CENTRAL METEOROLÓGICO

### Observaciones del Extranjero

Observaciones de la mañana á las 7 <sup>h</sup>								Id. en las 24 horas			Id. de la vispera por la tarde				
Estaciones	Barómetro		Temperatura	Viento		Estado del cielo	Estado del mar	Lluvia ó nieve	Temp. extr. <sup>as</sup>		Barom. á 0° y al nivel del mar	Temperatura	Viento		Estado del cielo
	á 0° y al nivel del mar	Variación en 3 horas		Dirección	F <sup>va</sup>				Max. <sup>a</sup>	Min. <sup>a</sup>			Dirección	F <sup>va</sup>	
Escandinavia	Bodo	746.14	+1.8	11	S.S.E.	4	neb.	Alta	12	8	753.2	12.4	S.W.	8	Boventada cub.
	Cristiansund	751.1	-0.2	10	N.	3	lluvia	Alta	4	12	756.4	15	S.W.	1	
	Shudesnoes														
Europa Oriental y Central	Riga														
	Moscou														
	Nicolaiew														
	Feldkirch														
	Czernovitz														
	Cracovia														
	Pola														
	Viena														
Berlin															
Berna															
Islas Británicas	Stornoway														
	Shields														
	Valentia														
Francia	Gris Nez	768.2	+0.6	11.4	S	3	c. cl.	lluvia	19	10	767.7	10.4	S	2	neb.
	St. Mathieu	766.2	+0.8	12.0	S.N.E.	1	c. cl.	lluvia	22	12	766.5	17.2	N.W.	1	lluvia
	Isla de Aix	766.7	+1.0	11.0	S	3	S.	lluvia	25	10	764.4	19.0	N.E.	1	S.
	Biarritz	765.0	+0.7	15.0	S	0	S.	lluvia	25	14	763.4	20.8	N.E.	2	S.
	Paris	769.1	+1.0	5	S.N.E.	1	S.		18	4	769.5	11.0	S.N.E.	2	S.
	Clermont	762.2	+1.0	20.2	S.W.	0					765.2	13	N.W.	2	S.
	Perpiñan	766.5	+1.1	14	S.W.	1	neb.		20	11	762.9	17	S	2	S.
	Cabo Sicié	765.6	+0.4	15.0	N.E.	2	lluvia	lluvia	21	12	765.4	15.6	S.W.	2	c. cl.
Niza															
Italia	Liorna														
	Roma														
	Cagliari														
	Palermo														
Portugal	Porto														
	Lisboa	762.6	+0.6	18	N.W.E.	2	c. cl.	lluvia	20	17	761.1	22	S.W.	4	c. cl.
	Lagos	762.8	+0.4	21	S	2	c. cl.	lluvia	25	18	761.9	21	S	2	S.
	Horta	762.4	-0.4	20.5	N	2	neb.	lluvia	24	21	765.2	21.3	N.W.	2	c. cl.
	Flores	762.0	-0.2	20.7	N.W.	1	neb.	lluvia	23	19	763.8	21.2	N	2	c. cl.
	Punta Delgada	761.1	-0.2	20.0	N	4	lluvia	lluvia	22	19	763.2	20.4	S.W.	2	c. cl.
Funchal	761.4	+0.1	20	S.W.	2	lluvia	lluvia	24	19	761.2	23	N	1	c. cl.	
Marruecos y Argelia	Tanger	762.1		19.6	S.N.E.	2	S.	lluvia	26	18	762.1	24.6	S	4	S.
	Oran	761.8		17.2	S.W.	0	lluvia	lluvia							
	Laghouat														
	Argel	762.2		18.0	S.W.	0	c. cl.								
	Cap de Garde														
	Tunex	762.6		14.2	S.W.	0	c. cl.								
Biskra															

#### Radiogramas

#### Precios de suscripción

Un año...18...pesetas. Un semestre...9...pesetas.

Administrador { Habilitado del material de la Dirección general del Instituto Geográfico y Estadístico. Madrid

#### Dirección : Adresse : Address :

Señor

Jefe del Observatorio Central Meteorológico  
Parque del Retiro

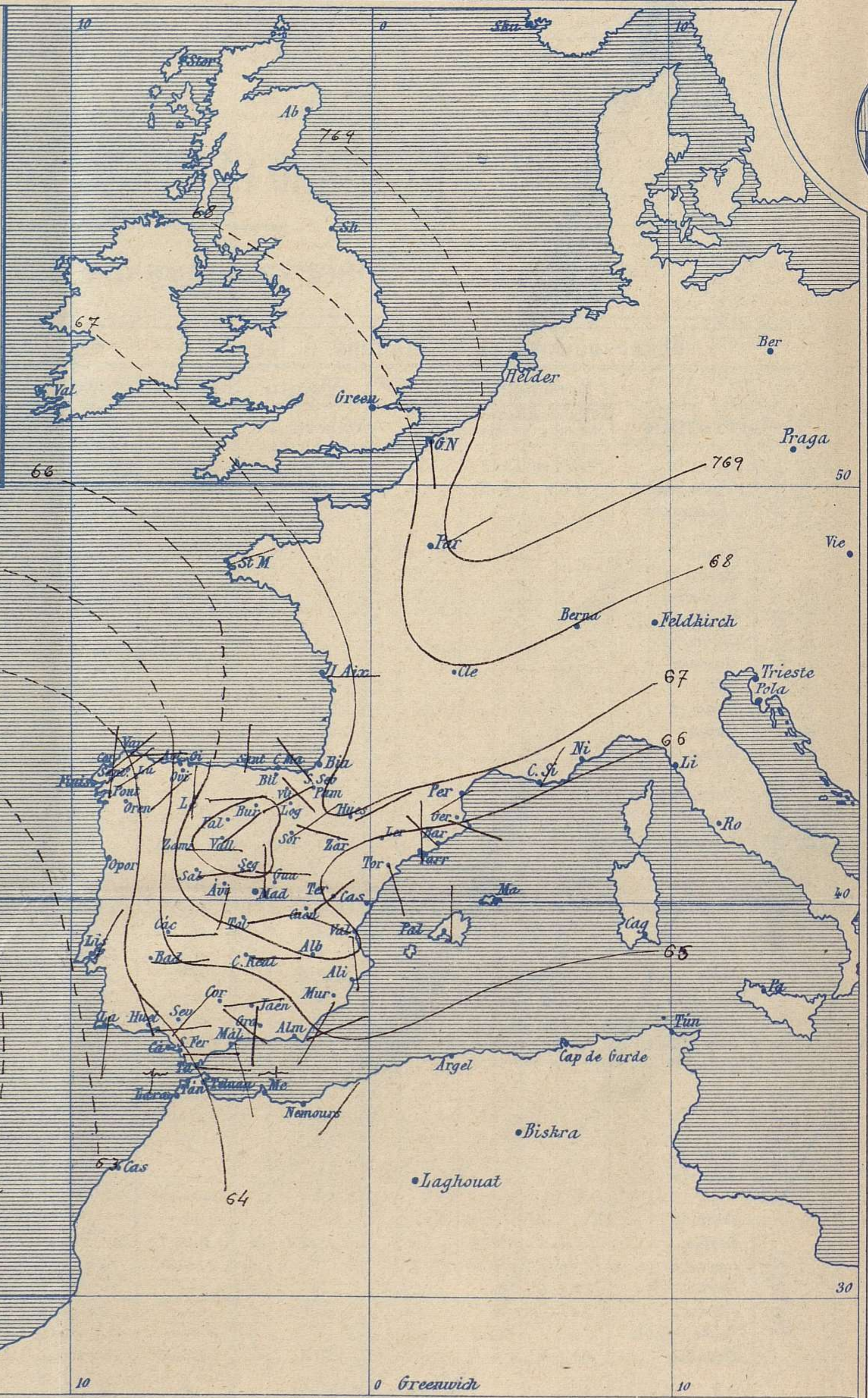
Madrid. (ESPAÑA)

Apartado n.º 285.



Signos convencionales

Fuerza del viento	Cielo	Mar
0 Calma	○ Despejado	{ Ilana
1 Ventolina	○ Con nubes	{ Rizada
2 Muy flojo	⊖ Bruma	{ Marejada
3 Flojo	⊗ Niebla	{ Picada
4 Bonancible (Moderado)	⊗ Nieve	{ Marejada gruesa
5 Fresquito (Algo fuerte)	● Lluvia	{ Gruesa
6 Fresco (Fuerte)	⚡ Tormenta	{ Muy gruesa
7 Duro		{ Arbolada
8 Muy duro		{ Muy arbolada
9 Temporal		



Presión atmosférica y vientos

Estado general

Al Occidente de la península Ibérica se halla un centro de perturbación atmosférica por cuya causa, por toda la mitad Occidental de España soplan vientos de los cuadrantes 1º y 2º generalmente flojos, pero en las costas adyacentes al Estrecho de Gibraltar soplan con alguna violencia, levantando marejada.

El cielo está con pocas nubes y la temperatura se mantiene suave: la máxima de ayer fue de 33 grados en Sevilla y la mínima de hoy ha sido de 6 grados en Burgos y Cuenca.

Las presiones elevadas se hallan situadas hacia el Báltico.

*J. Galbis*

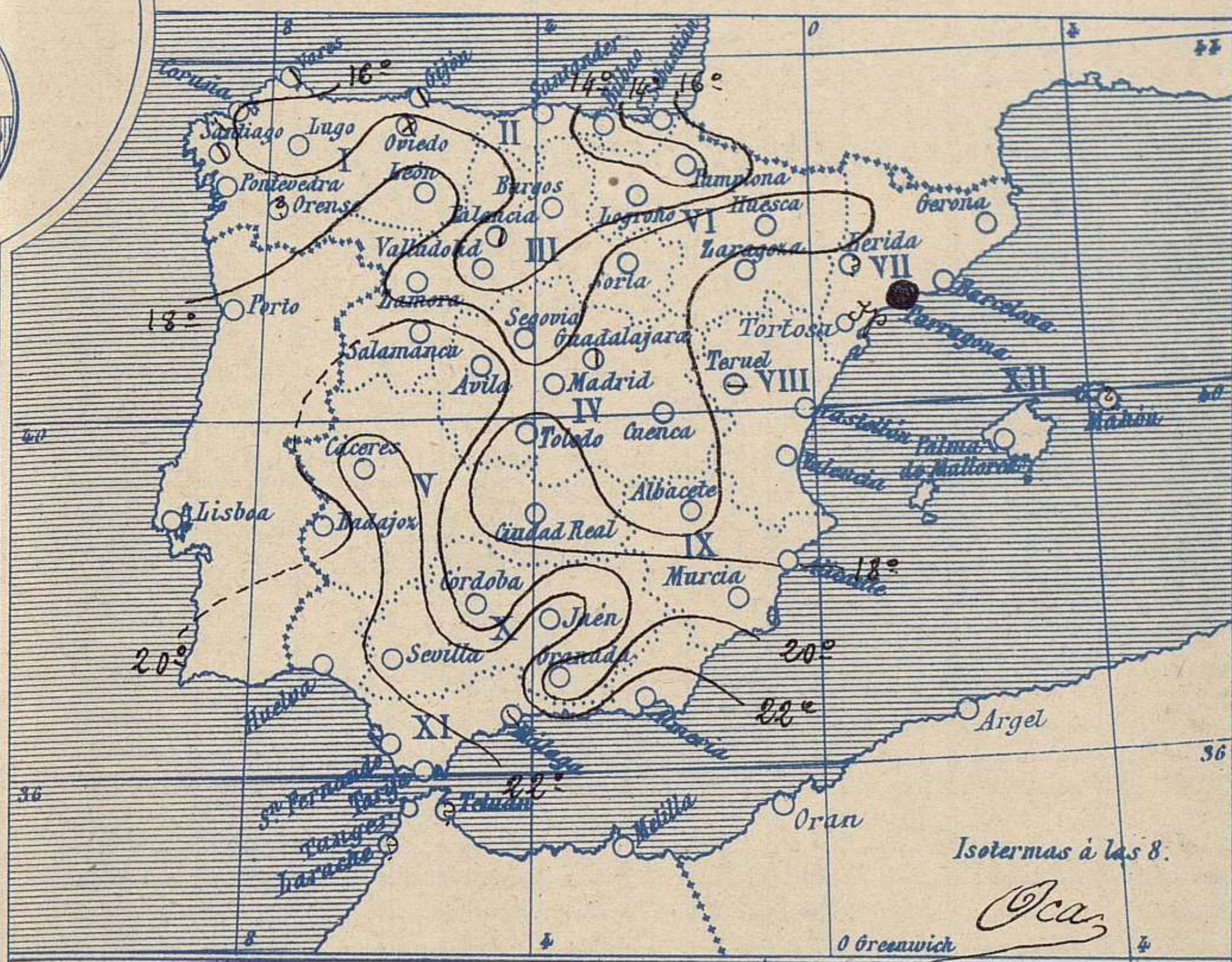
El Director general: Martin Sánchez

El Ingeniero Geógrafo Jefe del Observatorio. J. Galbis



Temperaturas y Lluvias

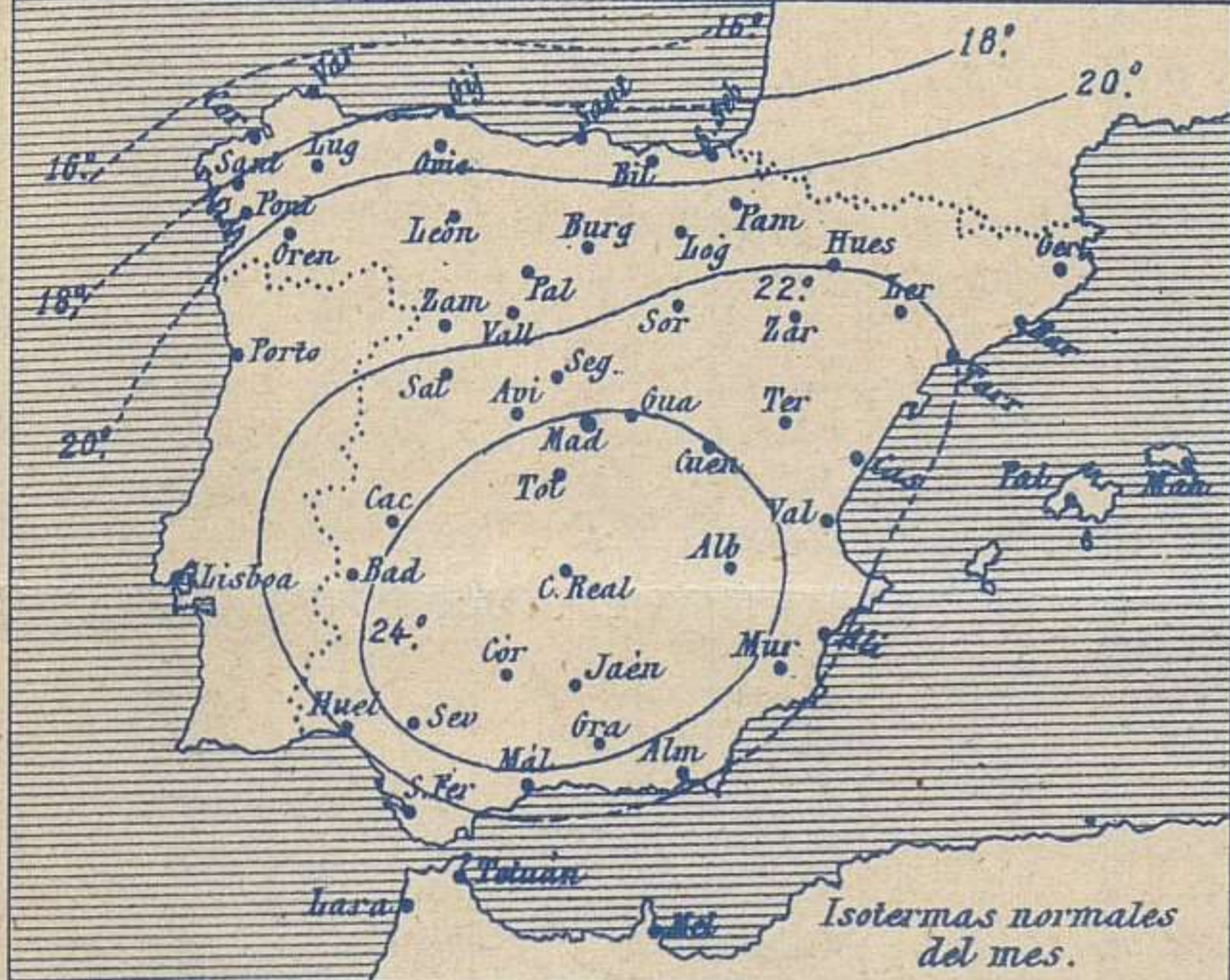
Tiempo probable



EN LAS REGIONES

- I } Vientos flojos y moderados de la región del Este y buen tiempo poco estable.
- II }
- III }
- IV }
- V }
- VI } Vientos flojos y moderados de la región del Este y buen tiempo.
- VII }
- VIII }
- IX }
- X } Vientos moderados o fuertes de la región del Este y tiempo incierto. Mar.
- XI }
- XII } Vientos flojos de la región del Este y buen tiempo.

Los números colocados al lado de ● designan m/m de lluvia recogida.



Telegrama para las Comandancias de Marina depositado a las 12 h. 50 m

Se halla una perturbación atmosférica al Occidente de Portugal..

Son probables los vientos del Este en las costas del Atlántico.

Levante en el Estrecho.

Observaciones de Madrid entre 12<sup>h</sup> del día 25 y 12<sup>h</sup> del día 26...

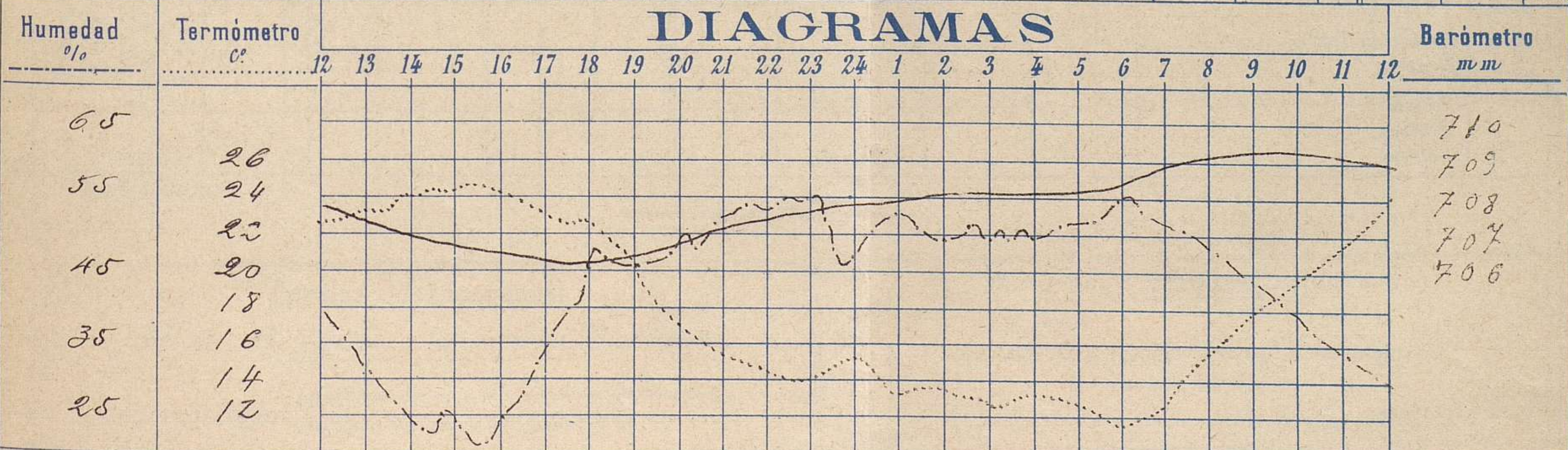
Observaciones aerológicas

PARQUE DEL RETIRO (Altitud 667 m<sup>s</sup>)

Hora.....

Hora	Barómetro m m	Termómetro C°	Humedad o/o	Viento		Lluvia o Nieve	Estado del Cielo	Notas	Alturas	Dirección del viento	Fuerza 0 a 9	Alturas	Dirección del viento	Fuerza 0 a 9
				Dirección	F <sup>o</sup> a 9									
12	707.91	23.0	40	S.E.	1		Desp. <sup>o</sup>	Temp. máx. a la sombra 24.9						
16	706.50	24.4	25	E.	1		C. Desp. <sup>o</sup>	Id. mín. id. 11.9						
20	707.15	16.6	50	Cal.	0		Desp. <sup>o</sup>	Horas de sol despejado en						
24	707.90	15.5	49	NNE	1		Id.	el día de ayer 18.55						
4	708.10	13.5	51	NNE	2		Id.							
8	709.33	16.0	48	NE	1		Id.							
12	709.03	24.6	30	N.	1		Id.							

DIAGRAMAS



# Observaciones de España

Observaciones de la mañana á 8 horas										Id.en las 24 horas		Id.de la vispera á 16 horas				
Estaciones	Barómetro		Temperatura	Viento		Estado del cielo	Estado del mar	Lluvia ó nieve	Temp <sup>s</sup> extr <sup>as</sup>		Barom. <sup>o</sup> á 0 <sup>o</sup> y al nivel del mar	Temperatura	Viento		Estado del cielo	
	á 0 <sup>o</sup> y al nivel del mar	Variación en 3 horas		Dirección	F <sup>ra</sup>				Max <sup>a</sup>	Min <sup>a</sup>			Dirección	Fuerza		
Región del N.W. I.	La Coruña	761.1	+0.7	16.	N.E.	0.	nb. <sup>o</sup>	M.lla	22.	14.	762.7	19.	N.	1.	emb. <sup>o</sup>	
	Vares	764.1	-1.5	15.2	E.	2.	nb. <sup>o</sup>	Llana	22.	15.	761.6	19.2	E.	1.	emb. <sup>o</sup>	
	Avilés															
	Gijón	765.7	+1.0	17.0	S.	0.	nb. <sup>o</sup>	Llana	22.	16.	762.2	19.8	N.	2.	emb. <sup>o</sup>	
	Oviedo	765.9		15.2	S.W.	1.	Muy n.		26.	12.	766.5	22.0	N.E.	1.	emb. <sup>o</sup>	
	Finisterre	769.2	+0.7	22.6	N.E.	2.	nb. <sup>o</sup>	M.lla	20.	13.	762.5	17.3	S.E.	2.	emb. <sup>o</sup>	
	Santiago	764.2	+0.8	17.9	N.E.	2.	emb. <sup>o</sup>		24.	15.	762.8	20.9	S.E.	0.	emb. <sup>o</sup>	
	Pontevedra	763.7	+0.7	17.4	N.	1.	emb. <sup>o</sup>		22.	14.	762.6	22.4	S.	1.	emb. <sup>o</sup>	
	Lugo	765.9		12.5	N.W.	0.	S.		22.	10.	763.6	25.2	S.E.	1.	nb. <sup>o</sup>	
	Orense															
León	766.3		14.5	E.	0.	S.		20.	9.	762.2	17.0	S.	1.	emb. <sup>o</sup>		
Región Cantábrica II	Santander	764.9	+1.6	15.7	N.E.	2.	S.	Llana	28.	13.	765.1	22.7	E.	4.	S.	
	Punta Galea	764.2	+0.8	15.0	S.E.	5.	S.	M.lla	25.	13.	760.2	24.5	N.E.	2.	S.	
	Bilbao	766.0	0.0	13.	S.E.	2.	S.		29.	7.	762.0	29.	S.E.	0.	S.	
	Cabo Machichaco															
	San Sebastián	766.7	+1.8	22.0	N.W.	0.	S.		29.	11.	762.7	22.0	N.E.	1.	S.	
Región del Duero III	Zamora	767.6	+1.0	12.8	E.	2.	emb. <sup>o</sup>		25.	11.	762.9	22.1	N.E.	1.	emb. <sup>o</sup>	
	Palencia															
	Burgos	766.5	+0.7	11.0	S.W.	0.	S.		25.	6.	760.9	22.8	W.	0.	S.	
	Soria	766.3	+1.0	14.2	N.E.	0.	S.		24.	9.	762.4	22.6	N.E.	2.	S.	
	Valladolid	767.7	+0.8	11.0	N.E.	1.	emb. <sup>o</sup>		29.	10.	760.8	27.0	S.	1.	emb. <sup>o</sup>	
Salamanca	765.6	+1.0	16.2	E.	1.	S.		28.	10.	762.6	24.6	N.E.	1.	emb. <sup>o</sup>		
Región Central IV	Ávila	765.4		14.4	S.	0.	S.		22.	10.	761.1	20.4	S.E.	2.	S.	
	Segovia	766.2	+0.7	12.0	E.	0.	emb. <sup>o</sup>		26.	9.	761.0	24.4	N.	1.	emb. <sup>o</sup>	
	Madrid	766.6	+1.0	16.0	N.	1.	S.		24.9	11.9	762.0	24.4	E.	1.	emb. <sup>o</sup>	
	Toledo	766.6	+1.0	14.8	E.	2.	S.		27.	11.	762.8	26.4	E.	1.	S.	
	Guadalajara															
Cuenca	765.2	+0.1	16.2	N.E.	1.	S.		25.	6.	763.8	24.0	S.E.	1.	emb. <sup>o</sup>		
Extrem <sup>a</sup> Mancha V	Cáceres	764.0		20.8	E.	1.	emb. <sup>o</sup>		27.	17.	761.1	26.4	S.	2.	emb. <sup>o</sup>	
	Badajoz	764.9	+0.8	18.4	E.	1.	S.		31.	16.	760.2	29.9	S.W.	1.	emb. <sup>o</sup>	
	Ciudad Real	765.5	+1.1	13.7	E.	4.	S.		26.	10.	760.8	25.2	E.	2.	emb. <sup>o</sup>	
Alto Ebro VI	Logroño	766.2		13.3	N.W.	0.	S.		24.	9.	763.2	22.5	E.	0.	S.	
	Pamplona	767.1	0.0	11.0	S.	0.	S.		26.	8.	763.6	19.8	S.	0.	S.	
	Huesca	766.3	-1.0	17.0	N.E.	0.	emb. <sup>o</sup>		25.5	12.6	762.8	22.0	S.W.	1.	S.	
	Zaragoza	766.8	+0.5	15.8	N.W.	0.	S.		25.	2.8	762.5	24.6	S.E.	0.	S.	
Cataluña VII	Lérida															
	Gerona	766.0	+1.0	18.0	S.E.	1.	S.		24.	10.	763.6	22.0	S.S.W.	2.	S.	
	Barcelona	765.0	+0.2	21.	N.W.	0.	emb. <sup>o</sup>	Llana	24.	18.	764.7	22.	S.W.	5.	emb. <sup>o</sup>	
	Tarragona	765.9		20.4	N.W.	0.	S.	Llana	23.	18.	765.2	22.2	S.S.W.	2.	emb. <sup>o</sup>	
Tortosa	765.7	+2.8	19.1	S.S.E.	0.	S.		26.	13.	764.4	24.1	S.S.E.	2.	emb. <sup>o</sup>		
Levante VIII	Teruel	765.1		11.3	E.	0.	mb. <sup>o</sup>		24.	8.	761.7	22.8	S.	0.	S.	
	Castellón	763.5	+0.3	21.5	W.N.W.	0.	S.	Lluvia	24.	18.	762.6	23.3	S.	1.	S.	
	Valencia	765.8	0.0	19.8	W.N.W.	0.	S.		23.	16.	764.6	23.2	S.S.E.	1.	S.	
Región del SE IX	Albacete	767.0	+0.4	12.4	S.E.	2.	S.		24.	9.	762.6	26.8	S.E.	2.	S.	
	Alicante	765.3	+0.4	18.	N.W.	0.	S.		26.	14.	764.4	23.	S.N.E.	2.	S.	
	Murcia	765.8		17.4	S.W.	1.	S.		25.	12.	764.1	24.0	E.	2.	emb. <sup>o</sup>	
Cuenca del Guadalquiv. X	Sevilla	763.5		22.0	N.E.	5.	S.		22.	17.	760.5	22.0	S.W.	4.	emb. <sup>o</sup>	
	Córdoba	764.1	+1.0	18.2	E.	1.	S.		20.	16.	761.0	29.4	S.W.	1.	emb. <sup>o</sup>	
	Jaén	764.2		20.4	E.	0.	S.		28.	17.	760.7	22.6	N.E.	0.	S.	
	Granada	764.4	+0.2	16.0	N.W.	1.	S.		26.	12.	762.0	22.0	S.W.	2.	emb. <sup>o</sup>	
Costa del Sur XI	Huelva	763.3		21.3	E.	3.	S.	M.lla	28.	14.	762.0	26.3	S.W.	3.	emb. <sup>o</sup>	
	San Fernando	762.3	+0.6	21.	S.S.E.	4.	S.	M.lla	27.	12.	761.5	23.	S.S.E.	5.	emb. <sup>o</sup>	
	Tarifa	762.1	+0.8	20.8	E.	7.	emb. <sup>o</sup>	M.lla	23.	20.	761.0	22.0	E.	6.	emb. <sup>o</sup>	
	Málaga	762.8	+1.0	22.	S.E.	2.	emb. <sup>o</sup>	Lluvia	24.	21.	764.6	24.	S.S.E.	3.	emb. <sup>o</sup>	
	Almería	764.3		22.1	N.E.	1.	S.	Lluvia	26.	20.	763.0	25.0	E.	2.	S.	
Canas Baleares XII	Palma	762.3	0.0	19.	N.	2.	S.	Llana	25.	14.	766.0	24.	S.W.	4.	S.	
	Mahón															
Africa	Sa Cruz de Ten <sup>e</sup> Laguna															
	Tetuan															
	Melilla															
	Larache															

— Noticias —