

DIRECCIÓN GENERAL DEL INSTITUTO GEOGRÁFICO Y ESTADÍSTICO

AÑO XXII

BOLETÍN

1914

Núm. 258

DEL

17 de Septiembre

OBSERVATORIO CENTRAL METEOROLÓGICO

Observaciones del Extranjero

Estaciones	Observaciones de la mañana á las 7 ^h						Id. en las 24 horas		Id. de la vispera por la tarde							
	Barómetro		Temperatura	Viento		Estado del cielo	Estado del mar	Lluvia ó nieve	Temp. extr. ^{as}		Barom. á 0° y al nivel del mar	Temperatura	Viento		Estado del cielo	
	á 0° y al nivel del mar	Variación en 3 horas		Dirección	F ^{va}				Max. ^a	Min. ^a			Dirección	F ^{va}		
Escandinavia	Bodo															
	Cristiansund															
	Shudesnoes															
Europa Oriental y Central	Riga															
	Moscou															
	Nicolaiew															
	Feldkirch															
	Czernowitz															
	Cracovia															
	Pola															
	Viena															
	Berlin															
Berna																
Islas Británicas	Stornoway															
	Shields															
	Valentia															
Francia	Gris Nez															
	St. Mathieu	767.3	+2.0	15.5	S.W.	6	ubla	M ^a	2	19	14	764.3	16.0	S.W.	4	c.ub ^o
	Isla de Aix															
	Biarritz	764.8	0.0	18.4	S.S.E.	2	c.ub ^o	M ^{ll}		22	16	765.4	20.2	N.W.	2	c.ub ^o
	Paris	763.9	-0.9	12	S	2	llueve		Sup ^a	20	10	764.5	14	S.W.	2	ub ^o
	Clermont	765.0	0.0	13	S.W.	0	ub ^o			25	12	765.0	19	N.W.	4	ub ^o
	Perpiñan	764.9	0.0	14	S.W.	2	ub ^o			27	17	765.1	22	S.W.	0	ub ^o
Cabo Sicié	763.9	0.2	19.6	S.W.	2	ub ^o	Nika ^o		25	15	764.9	19.2	S.W.	2	ubla	
Niza	764.2	0.0	18.4	S.W.	0	c.ub ^o	Sid ^o		27	13	765.4	17.1	S.W.	0	c.ub ^o	
Italia	Liorna	764.6	+0.2	18.0	S.W.	0	S ^o					764.6	17.0	S.W.	0	S ^o
	Roma	764.6	+0.5	21.5	S	0	ub ^o					764.8	21.0	S	0	S ^o
	Cagliari	763.3		18.2	N.W.	4	S ^o					765.0	20.5	S	4	S ^o
	Palermo	765.0	0.0	19.0	S	0	c.ub ^o					765.4	20.1	N.E.	0	S ^o
Portugal	Porto	762.0	+0.2	17.8	N	2	S ^o	lluvia		25	12	767.2	15.8	S.W.	0	S ^o
	Lisboa	765.6	+0.2	20	N.W.	2	S ^o	M ^o S ^o		20	17	763.6	2.6	N.W.	5	c.ub ^o
	Lagos	764.4	+0.3	23	N	0	S ^o	lluvia		22	20	762.5	2.6	N	2	S ^o
	Horta	763.0	0.0	22.3	S.W.	5	ub ^o	M ^a		25	23	764.2	22.3	S.W.	5	ub ^o
	Flores	764.5	+0.3	21.6	S.S.W.	4	S ^o	M ^a		21	23	765.1	22.0	N	4	S ^o
	Punta Delgada	761.5	+0.1	21.5	S.S.E.	4	ub ^o	M ^a		22	21	766.3	21.5	S.S.E.	4	ub ^o
	Funchal	764.5	+0.1	24	N.S.	2	S ^o	M ^a		25	20	764.0	2.3	S.S.E.	0	S ^o
Marruecos y Argelia	Tanger	764.3		24.2	N.S.	2	S ^o	S.W.		29	22	762.6	26.7	N.S.	2	ub ^o
	Oran	762.5		21.8	S.W.	1	S ^o	M ^a		27	21	762.1	24.6	N.W.	4	S ^o
	Laghouat	762.7		22.0	S	1	S ^o	M ^a		35	19	762.3	29.0	N.E.	1	S ^o
	Argel	764.6	0.0	24	S.W.	0	S ^o	lluvia		30	20	763.9	2.5	N.S.	3	S ^o
	Cap de Garde	765.3		21.2	S	2	c.ub ^o	S.W.		28	18	765.3	25.6	N.W.	1	c.ub ^o
	Túnez															
Biskra	765.1		24.8	S.S.	1	S ^o			33	24	762.3	28.1	S.W.	1	S ^o	

Radiogramas

Precios de suscripción

Un año...18...pesetas. Un semestre...9...pesetas.

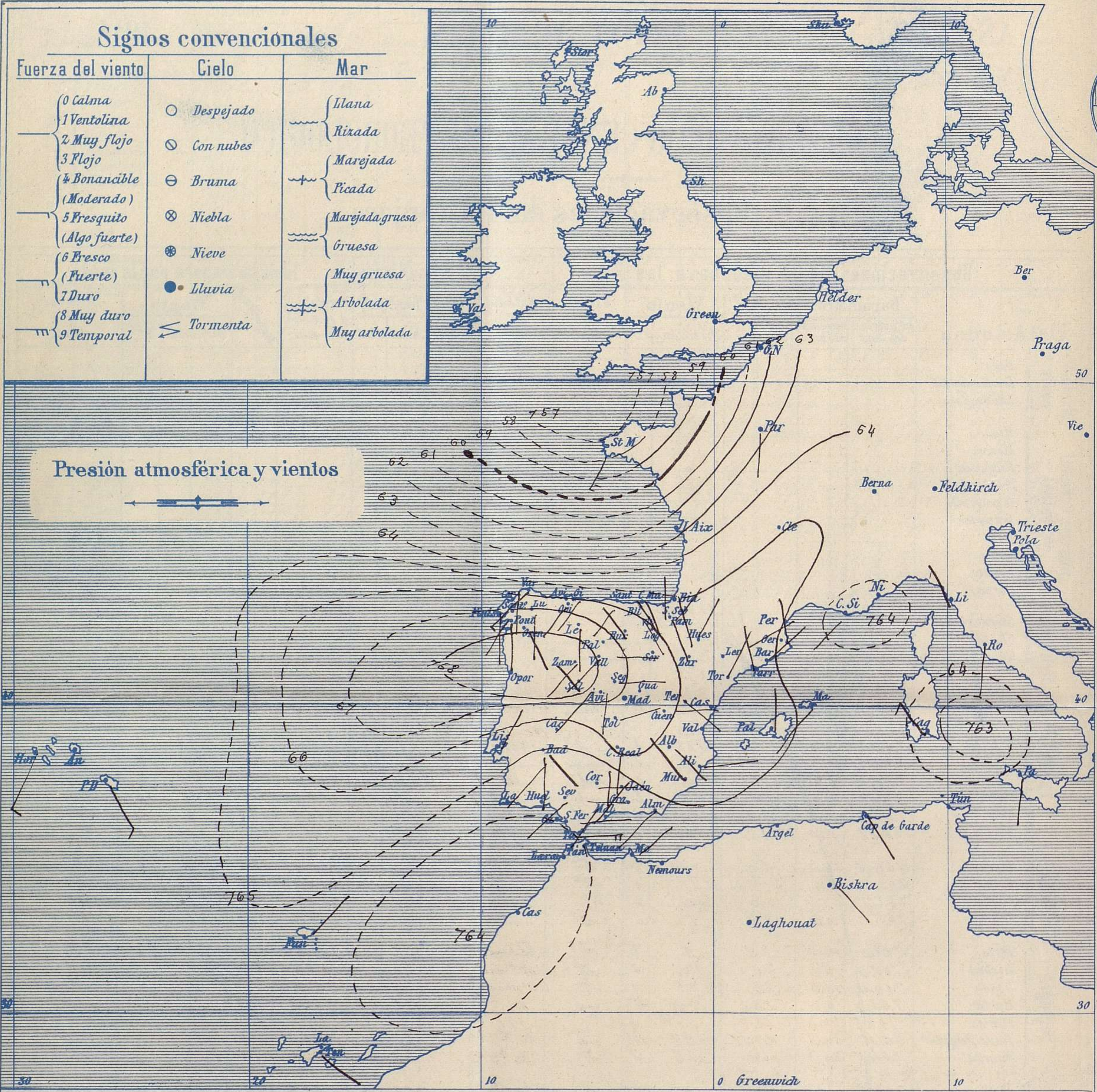
Administrador { Habilitado del material de la Dirección general del Instituto Geográfico y Estadístico. Madrid

Dirección : Adresse : Address :

Señor
Jefe del Observatorio Central Meteorológico
Parque del Retiro

Madrid. (ESPAÑA)

Apartado n.º 285.



Presión atmosférica y vientos

Estado general

C faltan muchos telegramas del Extranjero. Parece que hacia el Canal de la Mancha se encuentra un mínimo barométrico (757^{mm}) por cuyo influjo soplan ya vientos del 3^{er} cuadrante en nuestras costas del N y N.W. aunque el tiempo se mantiene bueno y con cielo nuboso. Por el resto de España el cielo está despejado y los vientos son flojos y de dirección variable. La temperatura máxima de ayer fue de 38 grados en Sevilla y Córdoba y la mínima de hoy ha sido de 9 grados en León.

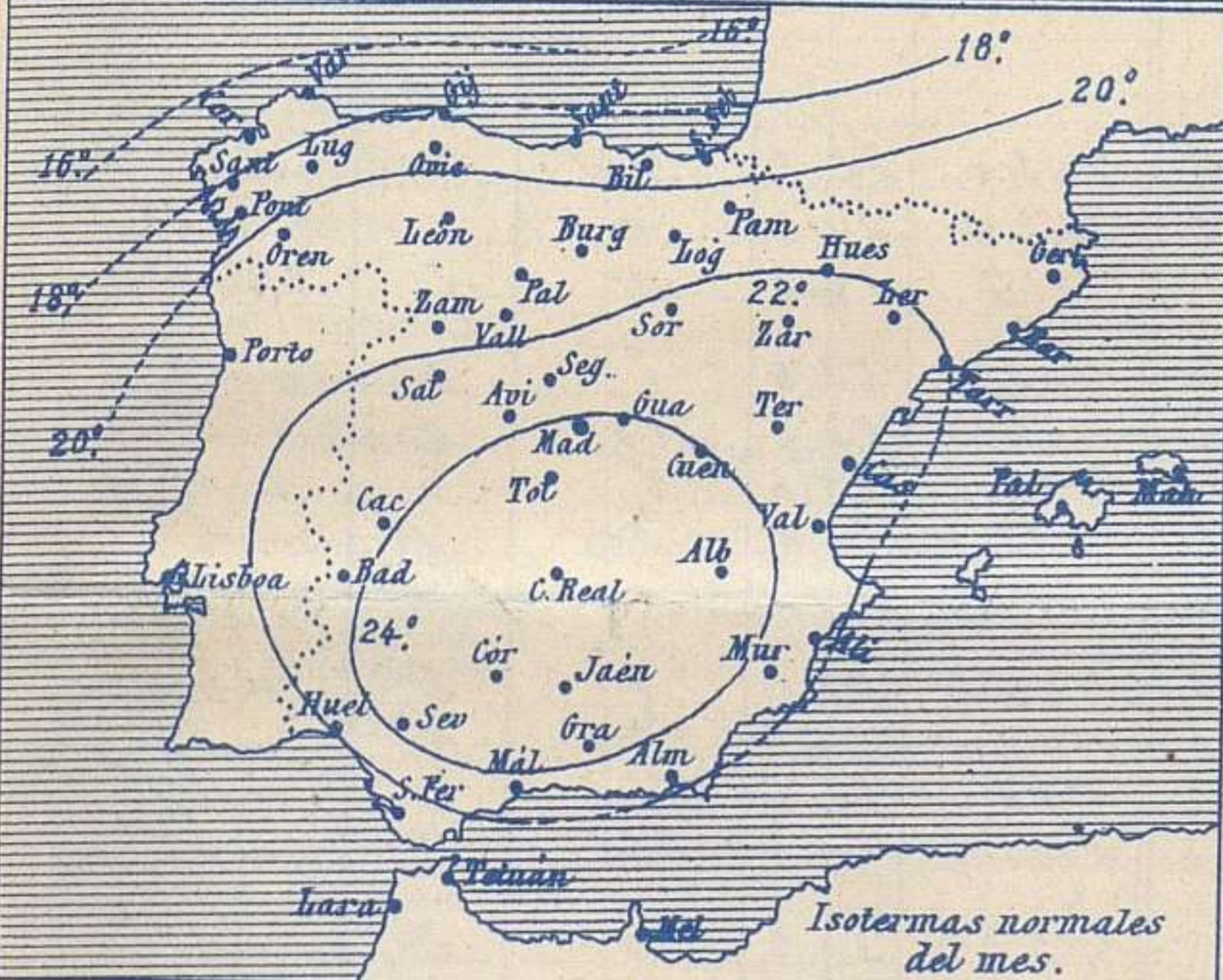
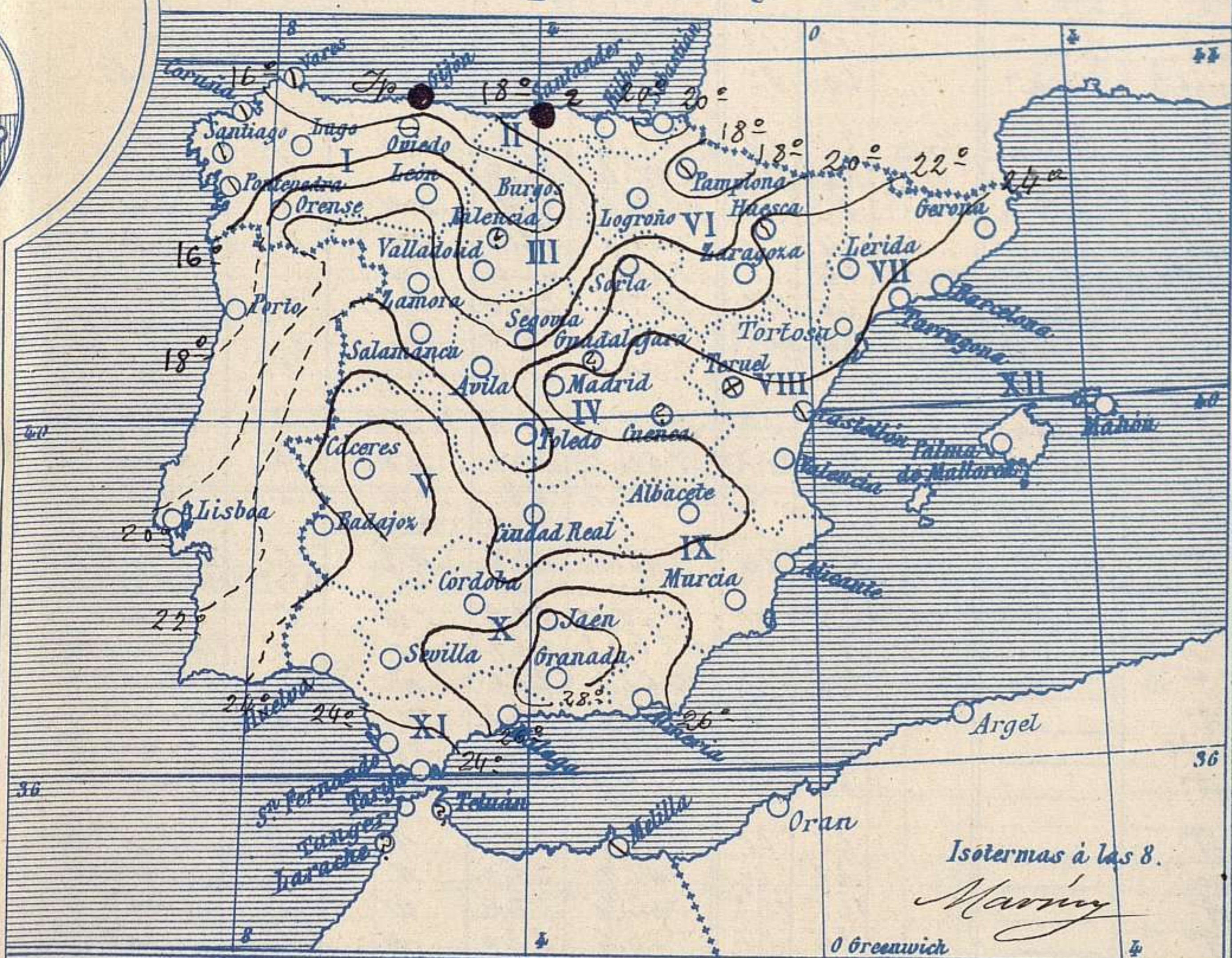
Las presiones más altas se hallan por el N. de Portugal
Saura

El Director general: Martin Sánchez

El Ingeniero Geógrafo Jefe del Observatorio. J. Galbis



Temperaturas y Lluvias



Los números colocados al lado de ● designan m/s/m de lluvia recogida.

Tiempo probable

EN LAS REGIONES

- I } Vientos flojos a moderados de la region del Oeste y tiempo lluvioso. Mar.
- II }
- III }
- IV }
- V }
- VI } Vientos flojos de direccion variable y buen tiempo poco estable.
- VII }
- VIII }
- IX }
- X }
- XI } Vientos flojos a moderados de la region del E. y buen tiempo.
- XII } Vientos flojos de direccion variable y buen tiempo

Telegrama para las Comandancias de Marina depositado a las 12 h. a. m.

Existe un minimo barométrico hacia la entrada del Canal de la Mancha.

El tiempo tiende a empeorar en el Cantabrico con vientos del W y lluvias.

Observaciones de Madrid entre 12^h del dia 16 y 12^h del dia 17

PARQUE DEL RETIRO (Altitud 667 m^s)

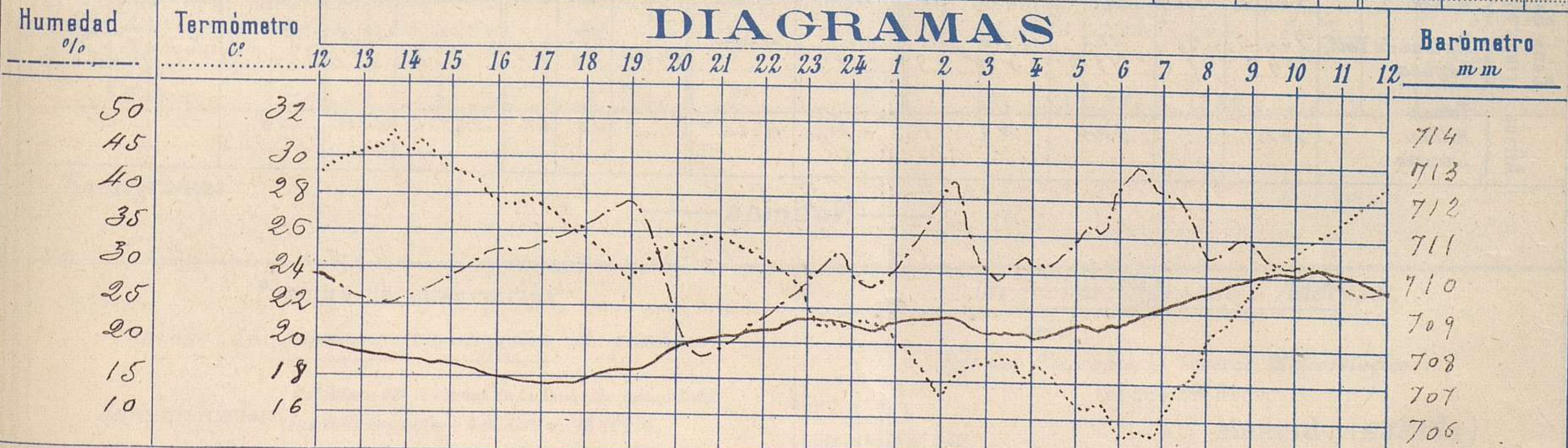
Observaciones aerológicas

Hora

Hora	Barómetro m m	Termómetro C°	Humedad o/o	Viento		Lluvia Nieve	Estado del Cielo	Notas	Observaciones aerológicas		
				Dirección	F ^{xa} 0 a 9				Alturas	Dirección del viento	Fuerza 0 a 9
12	707.89	29.1	29	S	1		Nuboso	Temp. mín. a la sombra 21.3			
16	707.01	27.6	33	W	1		Cub. to	Id. mín. id 15.2			
20	708.11	25.4	22	N	2		Nub.º	Horas de sol despejado			
24	708.80	21.5	30	N	2		Id.	en el dia de ayer 7h 20m			
4	708.40	19.0	32	N	1		C. desp.º				
8	709.70	20.6	33	Calma	0		Desp.º				
12	709.80	29.2	29	Id.	0		Id.				

No se usó globo

DIAGRAMAS



Observaciones de España

Observaciones de la mañana á 8 horas										Id. en las 24 horas		Id. de la vispera á 16 horas				
Estaciones	Barómetro		Temperatura	Viento		Estado del cielo	Estado del mar	Lluvia ó nieve	Temp. extr. ^{as}		Barom. á 0° y al nivel del mar	Temperatura	Viento		Estado del cielo	
	á 0° y al nivel del mar	Variación en 3 horas		Dirección	F ^{za}				Max. ^a	Min. ^a			Dirección	Fuerra		
Región del N.W. I.	La Coruña	767.8	+1.6	15	S	1	emb. ^o	Neva. ^o	19	13	766.7	18	N.W.	1	emb. ^o	
	Vares	765.9	0.0	15.7	S.W.	5	c.emb. ^o	Neva. ^o	20	19	765.0	17.0	N	1	c.emb. ^o	
	Avilés															
	Gijón	766.8	+1.2	16.4	S.W.	2	A ^o	Neva.	exp.	21	14	765.1	19.0	S.W.	3	emb. ^o
	Oviedo	766.2		15.7	S.W.	1	ocum. ^a		19	12	765.4	17.8	S	2	emb. ^o	
	Finisterre	766.4	+0.8	17.9	S	1	abla.	N. ^o	22	19	766.0	21.2	N.W.	3	emb. ^o	
	Santiago	767.9	+1.2	15.3	S.W.	3	emb. ^o		24	12	766.0	22.4	N.W.	2	emb. ^o	
	Pontevedra	767.0	+1.0	14.0	N	1	emb. ^o		24	11	765.9	21.0	S.W.	1	c.emb. ^o	
	Lugo	768.0		13.4	S	1	S ^o		26	10	767.6	24.0	S	1	emb. ^o	
Orense	768.3	+2.0	20.0	S.S.E.	1	S ^o		20	13	763.4	25.4	S	1	S ^o		
León	766.3		15.0	S	1	c.emb. ^o		24	9	764.2	19.0	S	2	c.emb. ^o		
Región Cantábrica II	Santander	765.2	+0.7	18.7	S.W.	2	A ^o	Neva.	2	15	765.1	19.6	S.W.	2	emb. ^o	
	Punta Galea	764.8	+0.8	18.2	S.S.	2	emb. ^o	N. ^o	21	17	764.2	21.2	N.S.	3	c.emb. ^o	
	Bilbao	765.9	0.0	19	S.S.	0	c.emb. ^o		22	15	765.7	21	N.W.	4	emb. ^o	
	Cabo Machichaco															
San Sebastián	766.4	+0.8	21.2	N	2	S ^o	N. ^o	22	16	765.8	19.8	N.S.	1	c.emb. ^o		
Región Duero III	Zamora	768.4	+1.0	16.7	S.W.	0	c.emb. ^o		29	11	765.8	21.9	S.W.	1	c.emb. ^o	
	Palencia	767.8	+1.0	16.5	S.E.	0	S ^o		25	11	765.1	25.1	S	0	S ^o	
	Burgos	765.4	+0.5	16.0	N.W.	0	S ^o		24	12	762.0	23.6	W	0	emb. ^o	
	Soria	766.0	+0.2	19.8	W	0	A ^o		27	15	763.6	26.3	W	2	emb. ^o	
	Valladolid	768.6	+0.8	14.4	S.W.	0	c.emb. ^o		28	12	763.5	26.6	N.W.	1	c.emb. ^o	
	Salamanca	768.4	+1.0	16.8	N.W.	0	A ^o		20	12	765.0	26.2	N.W.	2	emb. ^o	
Región Central IV	Avila	766.4		15.8	S	0	S ^o		27	11	764.7	25.0	N	2	c.emb. ^o	
	Segovia	767.5	+0.6	14.2	S	0	c.emb. ^o		27	10	762.9	25.0	N	0	emb. ^o	
	Madrid	766.2	+0.9	20.6	S.W.	0	A ^o		31	15.2	762.4	27.6	W	1	emb. ^o	
	Toledo	766.0	+0.3	18.6	S.W.	1	A ^o		24	17	760.6	23.0	W	1	emb. ^o	
	Guadalajara															
Cuenca																
Extrem ^a Mancha V	Cáceres	763.0		25.4	N.E.	0	A ^o		32	16	763.0	22.2	N.W.	2	emb. ^o	
	Badajoz	764.2	+0.8	22.8	S.S.	0	A ^o		31	18	762.0	24.6	N	1	c.emb. ^o	
	Ciudad Real	766.2	+1.2	18.7	S	0	A ^o		26	18	761.7	22.0	W	2	c.emb. ^o	
Alto Ebro VI	Logroño	766.0		16.4	N.W.	0	A ^o		26	14	764.0	23.6	S	2	emb. ^o	
	Pamplona	766.3	0.0	14.8	N.E.	0	emb. ^o		21	12	763.4	21.0	N.E.	2	emb. ^o	
	Huesca	765.6	+0.2	20.8	N.W.	0	emb. ^o		19.0	18.0	764.2	25.6	S	0	emb. ^o	
	Zaragoza	765.8	0.0	19.0	N.W.	1	c.emb. ^o		23	15	763.3	26.2	N.W.	1	emb. ^o	
Cataluña VII	Llerida	764.2	+1.0	24.0	N	0	c.emb. ^o		22	12	764.2	21.2	S	2	emb. ^o	
	Gerona	764.8	-0.1	25	N.E.	2	c.emb. ^o	Neva.	27	11	765.0	24	S.W.	5	emb. ^o	
	Barcelona	765.2		25.4	N.W.	0	c.emb. ^o	Neva.	26	12	765.4	24.4	S.S.E.	2	emb. ^o	
	Tortosa	765.8	+0.8	23.4	N.W.	0	c.emb. ^o		20	12	764.2	26.6	S.S.E.	2	emb. ^o	
Levante VIII	Teruel	766.2		19.8	S.S.	0	abla.		31	15	758.4	20.9	W	2	emb. ^o	
	Castellón	763.1	+0.3	24.2	W	1	emb. ^o	Neva.	27	13	762.3	26.2	W	1	c.emb. ^o	
	Valencia	765.6	0.0	24.8	N.E.	0	A ^o		27	11	764.5	26.2	S	1	emb. ^o	
Región del SE IX	Albacete	768.5	+1.0	19.4	S.S.	2	A ^o		32	16	762.1	22.8	S.S.	2	c.emb. ^o	
	Alicante	764.9	+0.5	25	S	0	A ^o	Gal. ^a	29	21	763.4	25	S.W.	1	c.emb. ^o	
	Murcia	765.5		21.0	N.W.	1	S ^o		25	20	762.4	23.0	S	2	S ^o	
Cuenca del Guadalq. X	Sevilla	764.1		25.4	S.W.	3	c.emb. ^o		28	21	761.6	28.0	S.W.	2	c.emb. ^o	
	Córdoba	764.7	+1.2	23.8	S	1	c.emb. ^o		28	21	761.1	27.2	S.W.	2	emb. ^o	
	Jaén	765.1		26.8	S.W.	0	S ^o		24	22	761.3	22.8	S.W.	1	emb. ^o	
	Granada	766.3	+0.6	24.2	W	1	S ^o		24	19	763.2	22.4	S	2	c.emb. ^o	
Costa del Sur XI	Huelva	764.4		25.1	N	1	A ^o	Neva.	34	18	761.4	22.8	W	2	emb. ^o	
	San Fernando	766.2	+1.0	24	S	1	A ^o		20	27	762.9	26	N.W.	2	c.emb. ^o	
	Tarifa	763.1	0.0	21.1	S	6	c.emb. ^o	Neva. ^o	26	21	761.9	22.8	S	5	c.emb. ^o	
	Málaga	766.2	+1.0	22	N	1	A ^o	Neva.	29	22	764.1	22	S	1	c.emb. ^o	
	Almería	759.9		26.2	S.W.	1	A ^o	Neva.	29	24	763.2	27.3	S.W.	1	emb. ^o	
Canas Baleares XII	Palma	765.1	+0.4	24	N	1	S ^o	Neva.	27	20	765.1	26	S.W.	2	c.emb. ^o	
	Mahón	766.0	+0.6	25	S.W.	1	S ^o		27	20	766.0	26	S	1	c.emb. ^o	
Canarias XIII	Sta Cruz de Ten ^e	764.4	+1.0	24.4	S.S.E.	1	c.emb. ^o	Neva.	27	21	764.0	25.2	S	1	c.emb. ^o	
	Laguna	847	+1.0	19.2	N.W.	5	S ^o		26	17	637	21.4	N	2	ld.	
Africa	Tetuan															
	Melilla	765.1		27.2	N.E.	1	emb. ^o	Neva. ^o	20	23	763.6	22.6	N.S.	1	S ^o	
	Larache															

— Noticias —