

DIRECCIÓN GENERAL DEL INSTITUTO GEOGRÁFICO Y ESTADÍSTICO

AÑO XXII

BOLETÍN

1914

Núm.º 2.º 6

DEL

13 de Septiembre.

OBSERVATORIO CENTRAL METEOROLÓGICO

Observaciones del Extranjero

Estaciones		Observaciones de la mañana á las 7 ^h						Id. en las 24 horas			Id. de la vispera por la tarde					
		Barómetro		Temperatura	Viento		Estado del cielo	Estado del mar	Lluvia ó nieve	Temp. extr.ªs		Barom.º á 0º y al nivel del mar	Temperatura	Viento		Estado del cielo
		á 0º y al nivel del mar	Variación en 3 horas		Dirección	F.ª				Max.ª	Min.ª			Dirección	F.ª	
Escandi- navia	Bodo	746.1	0.0	15	S. N. E.	4	Nub.º	Nera.º	16	12	747.1	14	S.	7	c. nub.º	
	Cristiansund	743.4	-0.5	10	S. W.	1	c. nub.º	M.º	28	8	744.6	12	N. W.	0	luz c.	
	Skudesnoes															
Europa Oriental y Central	Riga															
	Moscou															
	Nicolaiew															
	Feldkirch															
	Czernowitz															
	Cracovia															
	Pola															
Viena																
Berlin																
Berna	756.0		15.6	W.	2	c. nub.º		1			763.2	11.9	S. E.	1	c. nub.º	
Islas Británicas	Stornoway															
	Shields															
	Valentia															
Francia	Gris Nez															
	St. Mathieu	763.7	+1.0	14.3	N. W.	4	c. nub.º	S.º	2	20	765.6	16.5	W.	6	N. E.	
	Isla de Aix															
	Biarritz	768.2	+0.4	18.0	S. W.	5	luz c.	M.º g.º	4	21	769.2	19.2	W.	2	c. nub.º	
	Paris	764.1	0.0	2.2	N. W.	5	c. d.º			21	766.0	19.1	N. W.	4	c. d.º	
	Clermont	762.5	+0.7	1.8	N. W.	6	c. d.º		Sup.	19	765.4	15	W.	5	c. nub.º	
	Perpiñán															
Cabo Sicé	762.2	+0.4	16.6	N. W.	6	c. nub.º	M.º g.º		22	761.6	18.0	S. W.	6	c. d.º		
Niza	762.1	-2.0	20.0	S. W.	3	c. nub.º	N. E.		28	767.2	22.2	S. E.	0	c. nub.º		
Italia	Liorna	758.2	+0.5	2.1	S. W.	6	c. nub.º				760.2	2.2	S. W.	4	S.º	
	Roma	757.7	-0.2	1.9	S. E.	0	c. nub.º				769.9	2.2	N. W.	0	S.º	
	Cagliari	762.0		2.1	N. W.	6	c. nub.º				772.9	3.6	N. W.	6	c. nub.º	
	Palermo	762.0	+0.3	2.4	S. E.	0	c. nub.º				763.7	2.2	S. E.	0	S.º	
Portugal	Porto	767.9	+0.2	22.0	Cal.º	0	luz c.	N. E.	26	18	763.7	22.0	N.	5	S.º	
	Lisboa	764.6	+0.1	2.3	N.	2	S.º	M.º g.º	30	21	765.2	2.6	N. W.	5	S.º	
	Lagos	762.4	0.0	2.5	Cal.º	0	S.º	M.º g.º	25	18	764.0	2.1	S. E.	0	S.º	
	Horta	772.0	0.0	19.4	N. W.	2	c. d.º	N. E.	26	19	774.0	21.4	N. E.	3	S.º	
	Flores	772.5	+0.1	30.4	S.	2	c. nub.º			20	13	773.8	20.7	N. E.	3	c. nub.º
	Punta Delgada	771.8	-0.3	20.5	Cal.º	0	c. nub.º	N. E.	24	20	772.0	20.6	N. E.	6	S.º	
	Funchal	770.2			Cal.º			M.º	27	20	765.2	20	N. E.	4	S.º	
Marruecos y Argelia	Tanger	763.2		24.6	S. E.	2	S.º	M.º g.º	28	19	764.1	25.6	S. E.	3	S.º	
	Oran	762.5		21.4	S.	2	S.º	N. E.	25	21	763.2	22.2	N. W.	4	S.º	
	Laghouat	764.1		22.0	S. E.	1	S.º		35	19	761.5	27	S.	1	S.º	
	Argel	764.7	0.0	2.3	Cal.º	0	S.º		27	21	766.1	2.2	Cal.º	0	c. d.º	
	Cap de Garde	765.4		23.4	N. W.	2	c. nub.º	M.º g.º	31	18	766.8	22.4	S. E.	1	S.º	
	Tinex															
	Biskra	763.5		27.5	N. E.		S.º		25	22	763.6	31.4	N. E.	1	S.º	

Radiogramas

Precios de suscripción

Un año... 18... pesetas. Un semestre... 9... pesetas.

Administrador { Habilitado del material de la Dirección general del Instituto Geográfico y Estadístico. Madrid

Dirección : Adresse : Address :

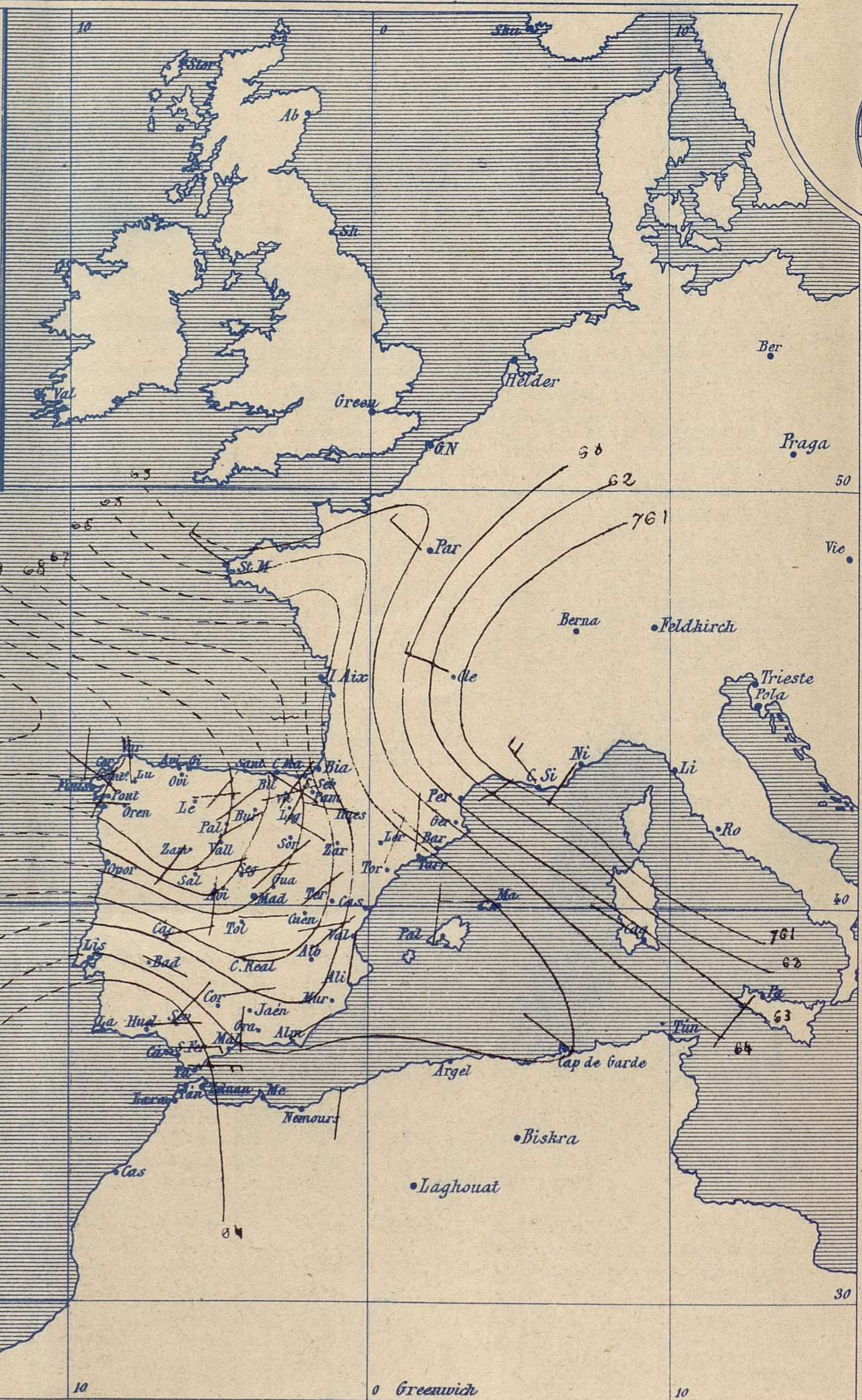
Señor
Jefe del Observatorio Central Meteorológico
Parque del Retiro
Madrid. (ESPAÑA)

Apartado n.º 285.



Signos convencionales

Fuerza del viento	Cielo	Mar
0 Calma	○ Despejado	{ Llana
1 Ventolina	○ Con nubes	{ Rizada
2 Muy flojo	○ Bruma	{ Marejada
3 Flojo	⊗ Niebla	{ Picada
4 Bonancible (Moderado)	⊗ Nieve	{ Marejada gruesa
5 Fresquillo (Algo fuerte)	● Lluvia	{ Gruesa
6 Fresco (Fuerte)	⋈ Tormenta	{ Muy gruesa
7 Duro		{ Arbolada
8 Muy duro		{ Muy arbolada
9 Temporal		



Presión atmosférica y vientos



Estado general

Sobre Italia se halla un área de presiones bajas y al Occidente de Marruecos se encuentran también presiones débiles debido a lo cual sopla Levante moderado en el Estrecho de Gibraltar y sus costas adyacentes.

El tiempo es bueno para toda España, de cielo claro, vientos de la región del Este y temperatura relativamente suave: la máxima de ayer fue de 35 grados en Sevilla, Córdoba, y la mínima de hoy ha sido de 10 grados en León y Burgos.

Las mayores presiones residen sobre las Azores.

Suárez

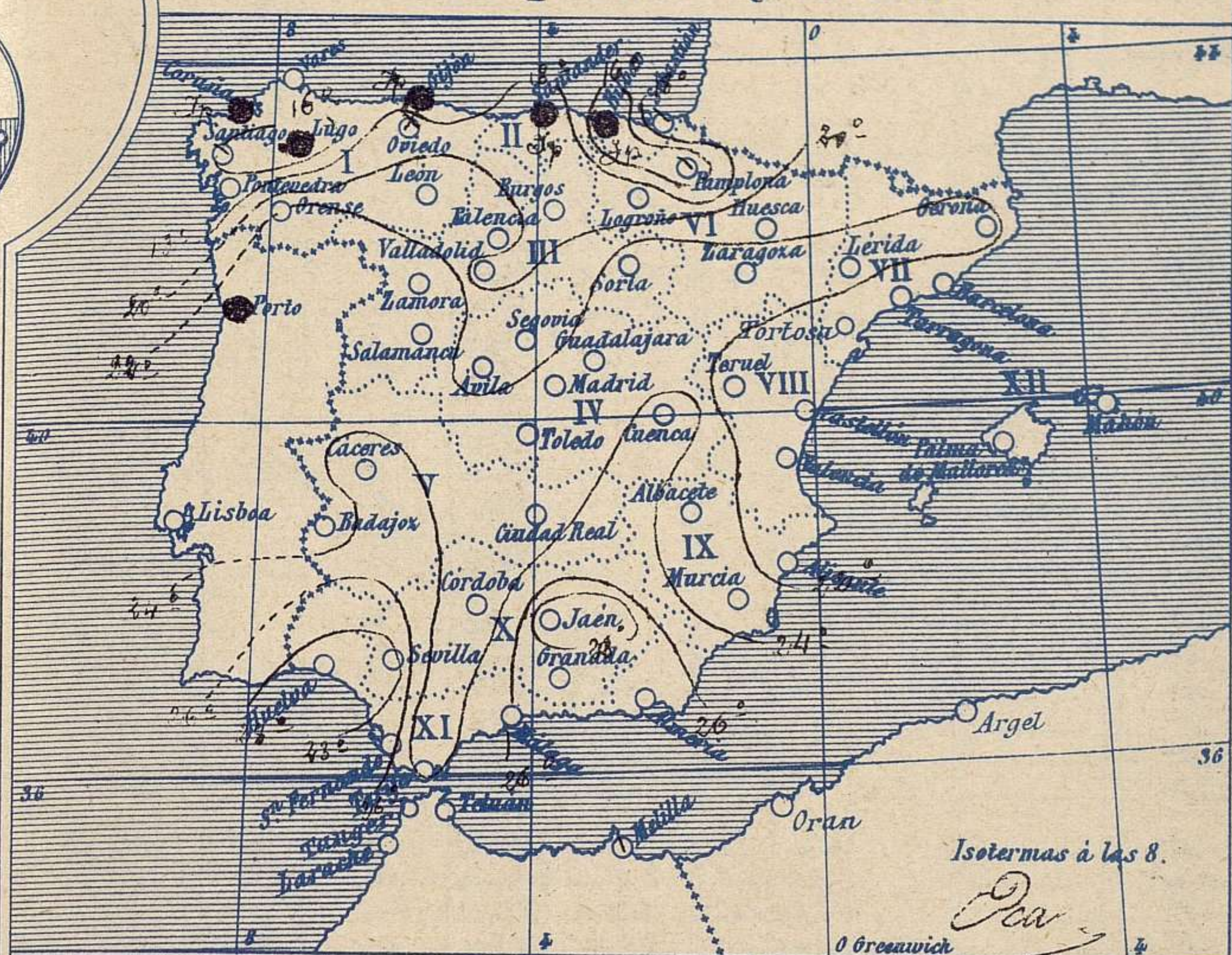
El Director general: Martin Sánchez

El Ingeniero Geógrafo Jefe del Observatorio. J. Galbis



Temperaturas y Lluvias

Tiempo probable



EN LAS REGIONES

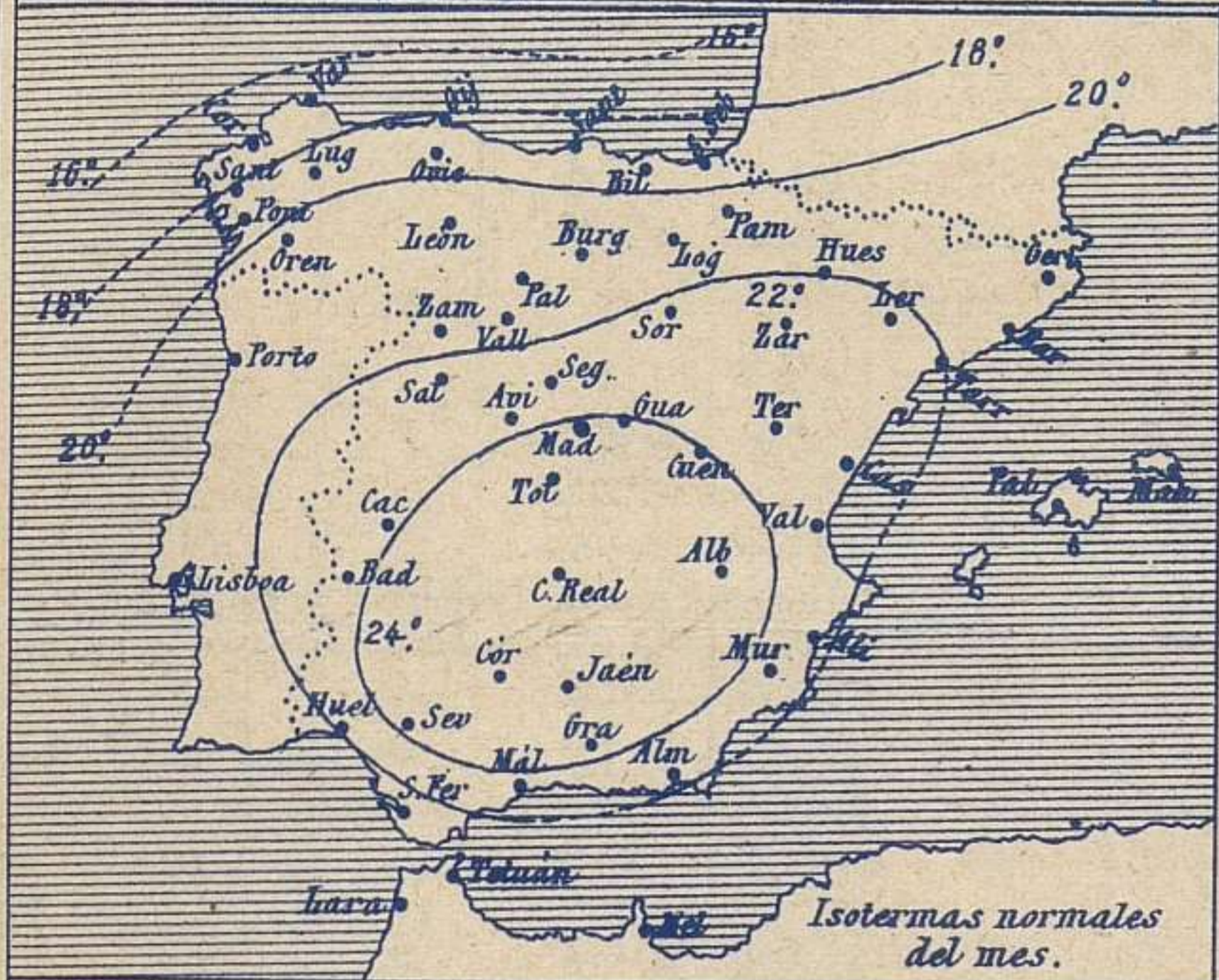
- I
- II
- III
- IV
- V
- VI
- VII
- VIII
- IX
- X
- XI
- XII

No se hace predicción

Los números colocados al lado de ● designan m/m de lluvia recogida.

Telegrama para las Comandancias de Marina depositado a las.....h.....m

No se envia telegrama



Observaciones de Madrid entre 12^h del día 12 y 12^h del día 13

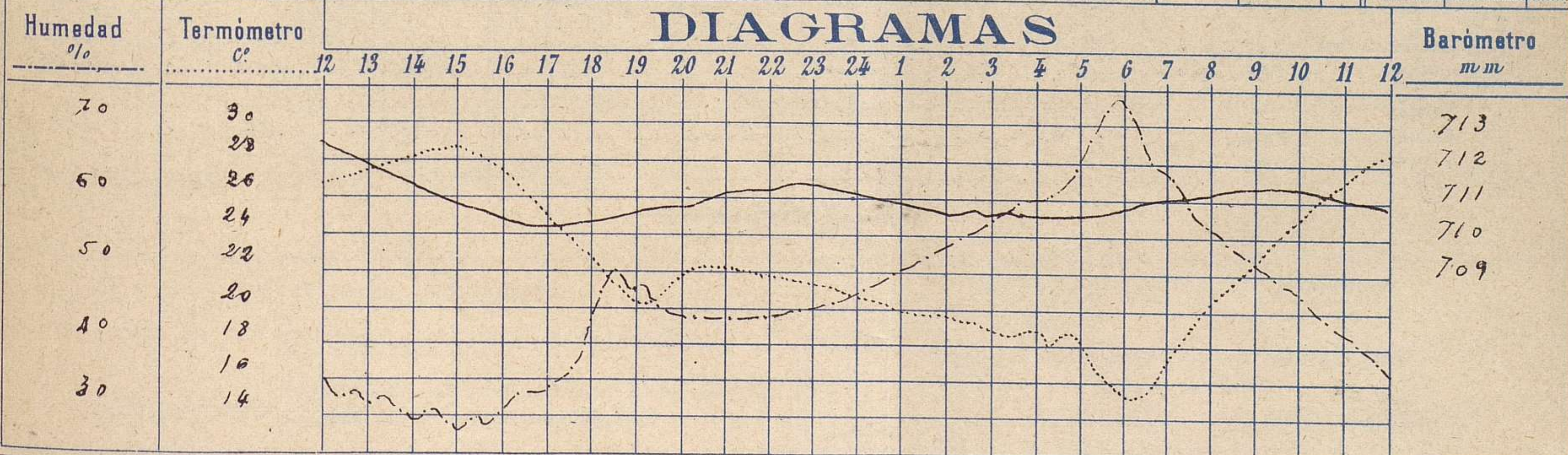
PARQUE DEL RETIRO (Altitud 667 m^s)

Observaciones aerológicas

Hora.....

Hora	Barómetro m m	Termómetro C°	Humedad o/o	Viento		Lluvia o Nieve	Estado del Cielo	Notas	Alturas	Dirección del viento	Fuerza 0 a 9	Alturas	Dirección del viento	Fuerza 0 a 9
				Dirección	F ^o 0 a 9									
12	712.34	26.3	34	Calma	0		Despejado	Temp. máx ^a a la sombra 28.5						
16	710.32	27.0	31	Id.	0		Id.	Id. mínima 13.14.9						
20	710.66	21.3	43	Id.	0		Id.	Horas x sol despejado en el día						
24	711.00	20.6	47	NE	2		Id.	de ayer 9 h 15 m						
4	710.50	18.4	50	NE	1		Id.							
8	711.22	20.2	56	NE	1		Id.							
12	710.75	28.5	37	Calma	0		Id.							

DIAGRAMAS



Observaciones de España

		Observaciones de la mañana á 8 horas						Id. en las 24 horas			Id. de la vispera á 16 horas					
Estaciones	Barómetro		Temperatura	Viento		Estado del cielo	Estado del mar	Lluvia ó nieve	Temp. extr. ^{as}		Barom. á 0° y al nivel del mar	Temperatura	Viento		Estado del cielo	
	á 0° y al nivel del mar	Variación en 3 horas		Dirección	Fza				Max. ^a	Min. ^a			Dirección	Fuerza		
Región del N.W. I.	La Coruña	770.7	+0.5	17	N.E.	1	Nubea	M. ^{da}	Nup.	19	18	771.8	19	N.N.E.	1	N.
	Vares															
	Avilés															
	Gijón	770.0	+0.5	17.0	W	2	N.	M. ^{da}	Nup.	21	15	770.6	20.4	N.W.	3	c. d. ^o
	Oviedo	769.7		17.4	S	1	Nubea	M. ^{da}	Nup.	23	12	769.7	20.2	N.E.	2	c. d. ^o
	Finisterre	770.1	+0.8	20.1	N	2	Nubea	M. ^{da}	Nup.	22	17	770.8	21.8	S	3	N.
	Santiago	771.4	0.0	14.5	N.W.	2	sub ^o	M. ^{da}	Nup.	22	14	771.1	20.5	N	2	N.
	Pontevedra	769.4	+0.1	17.8	N.W.	1	N.			25	15	769.7	24.8	N	1	N.
	Lugo	770.6		12.5	N	0	Nubea			23	11	771.8	24.5	N.W.	1	N.
Orense	770.6	0.0	21.2	N.W.	1	N.			23	16	768.2	24.4	S.W.	1	c. d. ^o	
León	768.6		16.5	S	2	N.			23	10	767.4	18.0	S	2	N.	
Región Cantábrica II	Santander	768.1	+0.4	18.3	S.W.	3	sub ^o	M. ^{da}	Nup.	21	17	769.6	19.9	W	4	sub ^o
	Punta Galea	767.1	+0.3	19.3	N.W.	5	sub ^o	M. ^{da}		20	16	768.4	20.0	N.W.	4	sub ^o
	Bilbao	769.9	0.0	15	S.E.	1	sub ^o			20	12	770.2	20	N	5	c. sub ^o
	Cabo Machichaco															
	San Sebastián	769.1	+0.6	20.1	W	5	sub ^o	M. ^{da}		21	15	770.2	20.6	N.W.	1	c. sub ^o
Región del Duero III	Zamora	770.5	+1.0	18.4	S.W.	0	N.			29	12	771.3	27.0	W	0	N.
	Palencia	769.9	+1.0	18.4	N.E.	0	N.			26	12	766.7	23.8	N	1	N.
	Burgos	767.6	+0.2	14.5	S.N.E.	0	N.			24	10	766.4	22.6	N.E.	0	N.
	Soria	767.2	0.0	17.2	N.N.E.	0	N.			26	14	766.7	22.0	N.W.	0	sub ^o
	Valladolid	770.2	+0.6	15.2	N.E.	1	N.			28	12	767.1	27.4	N.W.	1	N.
	Salamanca	769.7	+1.0	18.4	S	1	N.			28	12	769.5	22.4	S.E.	1	N.
Región Central IV	Ávila	768.6		14.8	S	0	N.			24	12	765.4	23.2	N	4	N.
	Segovia	769.2	0.0	15.0	S	5	c. d. ^o			26	12	766.4	24.0	W	0	N.
	Madrid	767.9	+2.8	20.2	N.E.	1	N.			24	14	765.6	27.0	S.W.	0	N.
	Toledo	767.7	+0.3	20.0	S	0	N.			20	15	765.1	20.4	N.W.	0	N.
	Guadalajara	767.3	+0.4	19.2	N	0	N.			28	15	764.8	28.4	S.W.	0	N.
	Cuenca	767.2	0.0	21.0	N.E.	2	N.			28	11	766.4	27.0	N.W.	1	N.
Extrem ^a Mancha V	Cáceres	765.8		22.2	S	1	N.			24	16	765.5	20.2	N.E.	2	N.
	Badajoz	766.8	+0.4	21.6	S.E.	1	N.			24	18	766.1	23.6	S.E.	1	N.
	Ciudad Real	767.4	+0.2	20.2	S	1	N.			21	15	766.0	20.2	S	1	N.
Alto Ebro VI	Logroño	768.7		18.8	N.W.	0	N.			24	14	768.3	22.7	N	1	N.
	Pamplona	762.2	0.0	14.0	N.N.W.	3	c. sub ^o			22	12	770.1	18.0	N.N.W.	3	c. sub ^o
	Huesca	765.0	0.0	20.0	W.N.W.	2	N.			24	12.5	765.7	22.6	N.N.W.	0	c. d. ^o
	Zaragoza	769.2	0.0	20.0	N.W.	2	N.			26	11	766.7	24.4	N.W.	3	N.
Cataluña VII	Lerida	764.2	0.0	21.4	N.E.	0	N.			27	12	766.0	21.6	N.E.	0	sub ^o
	Gerona	765.0	0.2	23	N.W.	2	c. d. ^o	Nubea		28	10	762.1	22	S.E.	6	c. sub ^o
	Barcelona	765.2		24.2	N.N.W.	2	N.	Nubea		29	17	766.2	28.6	N.N.W.	4	c. d. ^o
	Tortosa	765.3	0.0	23.5	N.N.W.	3	N.			30	19	765.7	28.9	N.W.	2	c. d. ^o
Lavante VIII	Teruel	762.3		11.4	N.W.	0	N.			26	12	765.2	25.2	S.W.	0	N.
	Castellón	762.4	-0.2	24.6	W	0	N.	Nubea		28	24	764.5	25.4	N.W.	1	N.
	Valencia	765.8	0.0	22.6	W	1	N.			28	19	765.8	27.6	S.E.	1	c. sub ^o
Región del Guadalquivir IX	Albacete	767.4	+0.2	17.2	N.E.	1	N.			20	13	764.9	29.3	N.E.	1	N.
	Alicante	765.3	0.0	23	N	0	N.			21	18	765.0	25	S	1	N.
	Murcia	765.9		21.0	W	0	N.			22	15	765.5	21.0	N.E.	2	N.
Cuenca del Guadalquivir X	Sevilla	762.7		28.0	N.E.	5	N.			25	23	762.8	20.4	S	6	c. d. ^o
	Córdoba	762.0	0.0	22.4	S	1	N.			25	19	764.7	24.0	S.E.	1	N.
	Jaén	764.6		25.8	S	1	N.			32	22	767.4	31.2	N.N.W.	0	N.
	Granada	762.2	0.0	23.8	W	0	N.			31	17	765.5	30.0	S.W.	1	N.
Costa del Sur XI	Huelva	763.4		22.4	S	5	sub ^o	M. ^{da}		25	11	762.5	23.3	S.W.	1	N.
	San Fernando	762.1	-0.2	27	S	5	N.	M. ^{da}		20	10	767.8	29	S	5	c. sub ^o
	Tarifa	764.6	+0.2	22.0	S	7	sub ^o	M. ^{da}		24	21	762.8	24.2	S	7	N.
	Málaga	766.6	+0.2	26	N.W.	0	N.	M. ^{da}		27	22	766.7	27	S	1	N.
	Almería	764.6		26.5	N.E.	1	N.	Nubea		29	24	764.3	27.8	S	2	N.
Canarias XII	Palma	765.2	-0.8	25	N	0	N.	Nubea		28	19	767.7	25	S.W.	2	sub ^o
	Mahón	765.3	-0.5	25	W	2	c. d. ^o			29	19	766.9	28	W	2	sub ^o
Canarias XIII	Sia Cruz de Ten ^e	763.4	-0.5	22.2	W	2	sub ^o	Nubea		26	21	762.9	25.2	N.W.	2	sub ^o
	Laguna	763.2	+0.4	18.0	S.W.	6	c. sub ^o			23	17	763.8	19.5	N.N.W.	2	c. sub ^o
Africa	Tetuan															
	Melilla	764.1		28.2	N.E.	2	c. sub ^o	Nubea		20	23	765.2	20.0	N.E.	2	sub ^o
	Larache															

— Noticias —