

# DIRECCIÓN GENERAL DEL INSTITUTO GEOGRÁFICO Y ESTADÍSTICO

AÑO XXII

## BOLETÍN DEL

1914

Núm.º 255

12 de Septiembre

### OBSERVATORIO CENTRAL METEOROLÓGICO

#### Observaciones del Extranjero

Observaciones de la mañana á las 7 <sup>h</sup>										Id. en las 24 horas			Id. de la vispera por la tarde				
Estaciones	Barómetro		Temperatura	Viento		Estado del cielo	Estado del mar	Lluvia ó nieve	Temp. extr.ªs		Barom.ª á 0º y al nivel del mar	Temperatura	Viento		Estado del cielo		
	á 0º y al nivel del mar	Variación en 3 horas		Dirección	F.ª				Max.ª	Min.ª			Dirección	F.ª			
Escandinavia	Bodo	749.0	-0.8	15	S	5	emb.º	Nub.ª	5	12	9	753.3	12	S	1	emb.º	
	Cristiansund	746.2	+0.7	15	SW	1	emb.º	Id.	4	18	14	747.2	15	SE	1	emb.º	
	Skudesnoes																
Europa Oriental y Central	Riga																
	Moscou																
	Nicolaiew																
	Feldkirch																
	Czernowitz																
	Cracovia																
	Pola																
	Viena																
Berlin																	
Berna																	
Islas Británicas	Stornoway																
	Shields																
	Valentia																
Francia	Gris Nez																
	St. Mathieu																
	Isla de Aix	767.8	+1.0	17.0	WNW	6	emb.º	M.ª	7	20	14	763.2	17.2	W	6	Uana	
	Biarritz	769.2	+0.8	19.0	NW	4	emb.º	M.ª	6	21	17	766.7	19.8	W	2	emb.º	
	Paris																
	Clermont	767.0	+1.6	17	NW	3	emb.º		7 sup	23	12	763.7	18	S	4	emb.º	
	Perpiñán	769.9	-1.2	19.7	W	4	emb.º			26.0	16	765.8	20.1	N	1	emb.º	
	Cabo Sicié	763.3	-0.2	18.4	W	5	emb.º	M.ª		24	15	765.8	19.4	W	2	Druma	
Niza	759.6	-1.0	20.1	S	7	a.ª	M.ª	7 sup	25	16	764.4	18.0	emb.º	0	emb.º		
Italia	Liorna																
	Roma																
	Cagliari																
	Palermo																
Portugal	Porto	771.0	+0.4	20	E	0	emb.º	Id.		22	16	770.3	19	NNW	2	Id.	
	Lisboa	767.9	0.0	20	N	7	Id.	Nub.ª		25	18	766.6	23	NNW	5	emb.º	
	Lagos	766.6	+0.1	22	N	1	Id.	Uana		22	15	765.4	25	N	3	Id.	
	Horta	775.6	-0.3	20.8	NW	3	emb.º	Id.		23	20	776.1	21.0	N	2	emb.º	
	Flores	777.2	0.0	21.5	E	1	emb.º	Id.		24	20	775.7	21.6	SE	2	emb.º	
	Punta Delgada	774.6	-0.1	20.2	SE	1	emb.º	Nub.ª	Nub.ª	25	18	775.2	21.4	N	2	emb.º	
	Funchal	766.7	-0.5	22	N	2	emb.º	M.ª		25	21	767.7	24	N	4	emb.º	
Marruecos y Argelia	Tanger	766.0		22.4	S.ª	2	emb.º	Nub.ª		27	18	764.6	22.5	N	3	Id.	
	Oran	765.2		22.0	W	1	Id.	Nub.ª		25	21	765.2	24.0	N	3	emb.º	
	Laghouat	763.7		23.0	S	1	Id.	Id.		32	20	762.3	25.0	S	2	emb.º	
	Argel	767.9	+0.7	24	emb.º	0	emb.º	Nub.ª		26	20	766.0	24	emb.º	0	emb.º	
	Cap de Garde	767.2		22.4	S	2	emb.º	M.ª		24	20	766.8	24.0	W	2	emb.º	
	Tunex																
	Biskra	767.4		22.6	W	1	Id.	Id.		26	24	765.2	22.4	SE	1	Id.	

#### Radiogramas

#### Precios de suscripción

Un año...18...pesetas. Un semestre...9...pesetas.

Administrador

(Habilitado del material de la Dirección general del Instituto Geográfico y Estadístico. Madrid)

#### Dirección : Adresse : Address :

Señor  
Jefe del Observatorio Central Meteorológico  
Parque del Retiro

Madrid. (ESPAÑA)

Apartado n.º 285.



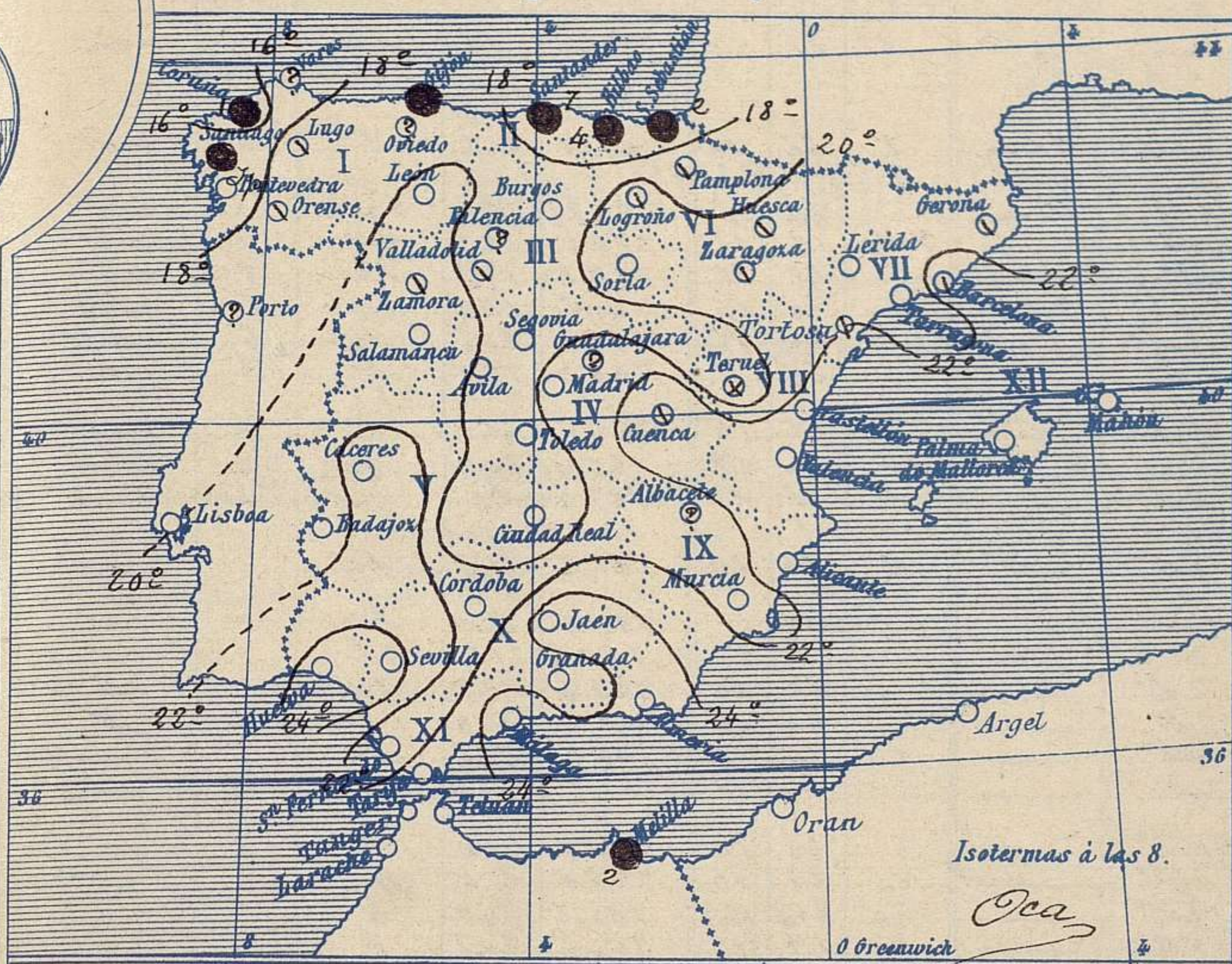






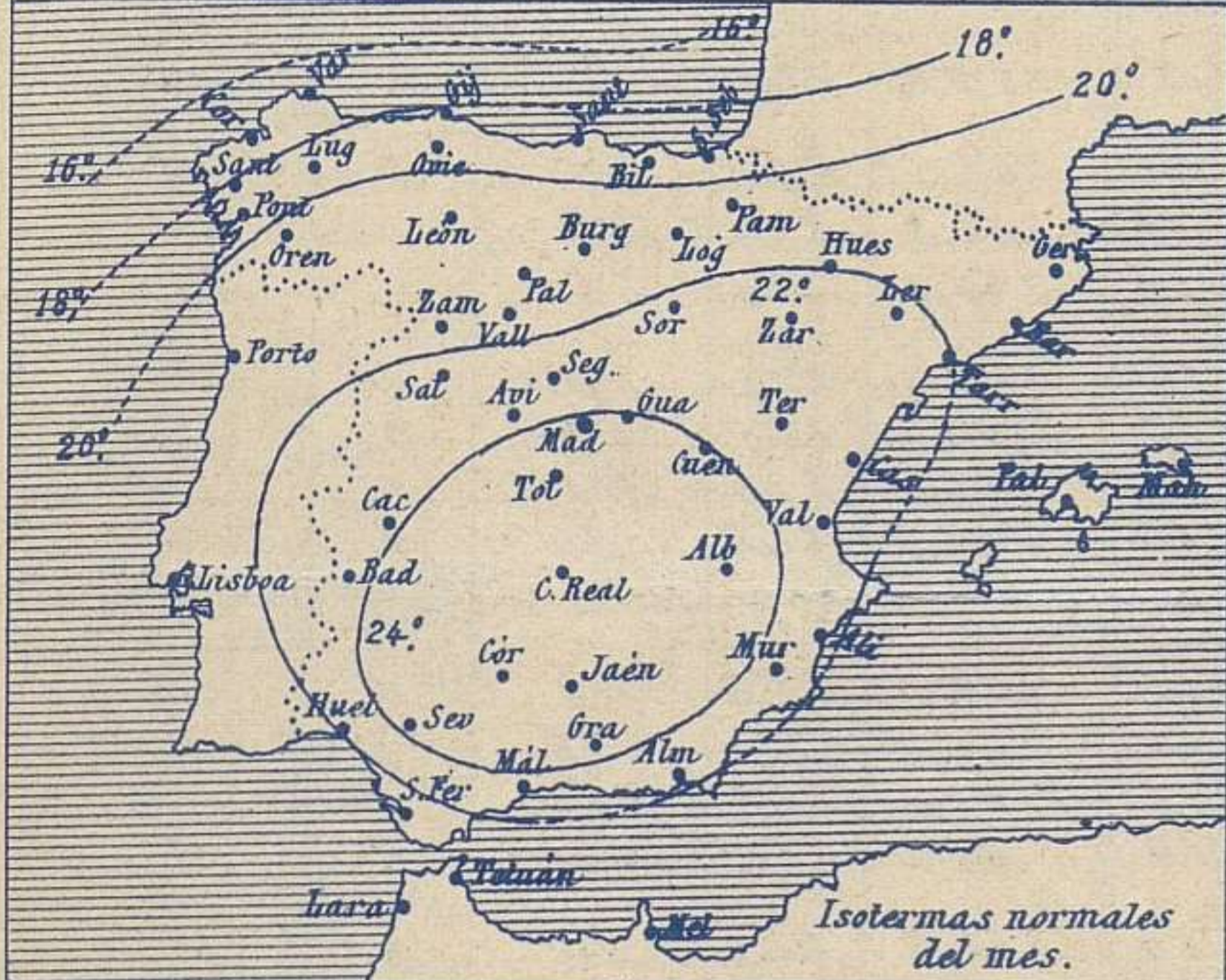
Temperaturas y Lluvias

Tiempo probable



EN LAS REGIONES

- I } Vientos flojos a moderados de la región del Norte y tiempo incierto.
- II }
- III }
- IV }
- V }
- VI }
- VII } Vientos flojos de dirección variable y buen tiempo.
- VIII }
- IX }
- X }
- XI } Vientos moderados de la región del Este y buen tiempo.
- XII } Vientos flojos de dirección variable y buen tiempo.



Los números colocados al lado de ● designan m/m de lluvia recogida.

Telegrama para las Comandancias de Marina depositado a las 12. h. 40. m

Es probable que continúe el Levante en el Estrecho de Gibraltar.

Observaciones de Madrid entre 12<sup>h</sup> del día 11 y 12<sup>h</sup> del día 12

Observaciones aerológicas

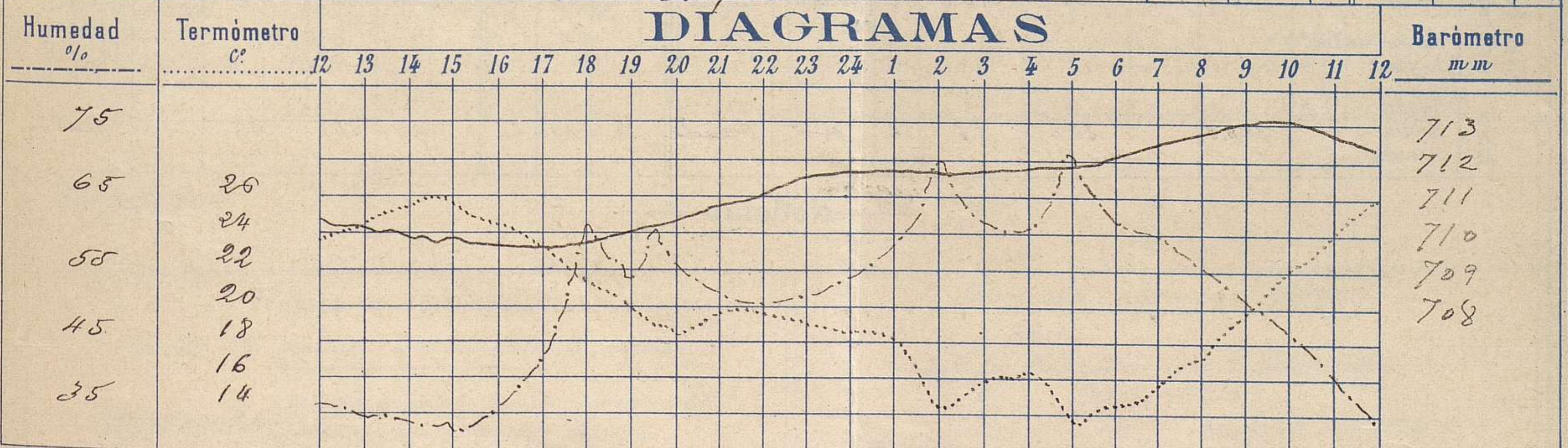
PARQUE DEL RETIRO (Altitud 667 m<sup>s</sup>)

Hora .....

Hora	Barómetro m m	Termómetro C°	Humedad o/o	Viento		Lluvia Nieve	Estado del Cielo	Notas	Alturas	Dirección del viento	Nieve 0 ó 9	Alturas	Dirección del viento	Nieve 0 ó 9
				Dirección	F <sup>ra</sup> 0 ó 9									
12	710.32	23.8	37	S.E.	1		Desp.	Temp. máx. a la sombra 26.3						
16	709.58	24.5	35	N.	2		C. desp.	Tem. mín. a las 13.9						
20	710.48	18.7	56	N.	1		Desp.	Horas de sol despejado en						
24	711.75	18.8	54	N.N.E.	2		Desp.	el día de ayer 11 h. 15 m.						
4	711.80	16.4	61	N.	2		C. desp.							
8	712.88	17.2	57	E.	0		Desp.							
12	712.34	26.5	34	Cal.	0		Desp.							

No se lanzó globo

DIAGRAMAS





# Observaciones de España

Observaciones de la mañana á 8 horas								Id.en las 24 horas			Id.de la vispera á 16 horas					
Estaciones	Barómetro		Temperatura	Viento		Estado del cielo	Estado del mar	Lluvia ó nieve	Temp. <sup>extr.</sup>		Barom. <sup>á 0° y al nivel del mar</sup>	Temperatura	Viento		Estado del cielo	
	á 0° y al nivel del mar	Variación en 3 horas		Dirección	F <sup>za</sup>				Max. <sup>a</sup>	Min. <sup>a</sup>			Dirección	Fuerza		
Región del N.W.I.	La Coruña	772.5	+0.7	14	S.S.O.	1	cub. <sup>o</sup>	N.lla	1	21	14	769.4	19	N.W.	1	cub. <sup>o</sup>
	Vares															
	Avilés															
	Gijón	771.6	+1.1	18.3	S.S.O.	2	c.cub. <sup>o</sup>	llana	1	22	16	767.5	21.2	S.	0	cub. <sup>o</sup>
	Oviedo															
	Finisterre	771.9	+0.6	23.8	N.	2	c.cub. <sup>o</sup>	llana	20	18	769.9	18.0	S.W.	0	cub. <sup>o</sup>	
	Santiago	772.7	+1.2	14.4	N.	4	cub. <sup>o</sup>	llana	Temp	19	12	770.3	18.3	N.W.	1	cub. <sup>o</sup>
	Pontevedra	771.4	+0.1	17.6	N.	1	c.cub. <sup>o</sup>	llana	21	15	768.8	19.3	S.W.	1	cub. <sup>o</sup>	
	Lugo	772.4	+0.7	16.7	N.	0	cub. <sup>o</sup>	llana	20	11	770.2	13.0	S.W.	1	cub. <sup>o</sup>	
Orense	771.2	+1.0	18.5	N.E.	1	cub. <sup>o</sup>	llana	25	16	768.2	23.2	N.W.	2	c.cub. <sup>o</sup>		
León	769.4	+0.5	15.5	E.	0	c.cub. <sup>o</sup>	llana	21	9	766.4	16.5	W.	2	cub. <sup>o</sup>		
Región Cantábrica II	Santander	770.0	+0.9	17.1	W.	4	llena	N.lla	9	22	16	765.8	20.0	W.	4	cub. <sup>o</sup>
	Punta Galea	769.7	+1.0	17.3	N.W.	3	cub. <sup>o</sup>	M. <sup>a</sup> grta	7	20	17	765.4	24.4	N.W.	4	c.cub. <sup>o</sup>
	Bilbao	771.3	0.0	17	N.W.	1	cub. <sup>o</sup>	llana	4	22	16	767.3	21	N.W.	3	c.cub. <sup>o</sup>
	Cabo Machichaco															
	San Sebastián	771.4	+0.8	17.4	W.	1	cub. <sup>o</sup>	N.lla	2	22	16	767.2	21.8	N.W.	1	c.cub. <sup>o</sup>
Región del Duero III	Zamora	771.7	+1.0	16.3	S.W.	0	cub. <sup>o</sup>	llana	25	11	769.2	24.0	S.W.	0	cub. <sup>o</sup>	
	Palencia	770.6	+0.5	18.0	N.E.	0	c.cub. <sup>o</sup>	llana	22	13	766.7	21.5	N.E.	0	c.cub. <sup>o</sup>	
	Burgos	763.3	+1.0	14.0	N.E.	0	c.cub. <sup>o</sup>	llana	21	10	766.2	19.8	N.W.	0	cub. <sup>o</sup>	
	Soria	769.0	+0.5	17.4	W.	0	c.cub. <sup>o</sup>	llana	22	11	766.2	21.6	S.S.W.	0	c.cub. <sup>o</sup>	
	Valladolid	771.2	+0.4	15.0	S.W.	1	cub. <sup>o</sup>	llana	25	12	766.6	22.8	N.W.	1	c.cub. <sup>o</sup>	
	Salamanca	770.9	+0.8	18	N.	1	c.cub. <sup>o</sup>	llana	24	11	767.7	22.2	N.	2	cub. <sup>o</sup>	
	Guadalajara															
Región Central IV	Avila	770.7	+0.1	12.2	S.	0	c.cub. <sup>o</sup>	llana	20	10	765.5	19.4	S.	2	cub. <sup>o</sup>	
	Segovia	770.8	+0.1	13.5	S.E.	0	c.cub. <sup>o</sup>	llana	22	10	766.0	21.5	N.W.	2	cub. <sup>o</sup>	
	Madrid	770.3	+0.7	17.2	N.E.	1	c.cub. <sup>o</sup>	llana	26.0	12.9	765.2	24.5	N.	2	c.cub. <sup>o</sup>	
	Toledo	770.1	+0.6	15.6	S.N.E.	0	c.cub. <sup>o</sup>	llana	27	13	764.8	26.8	N.	0	c.cub. <sup>o</sup>	
	Guadalajara															
Cuenca	769.0	+0.3	18.9	S.	0	cub. <sup>o</sup>	llana	25	9	765.6	24.6	S.	0	cub. <sup>o</sup>		
Extrem. <sup>a</sup> Mancha V	Cáceres	769.0	+0.6	23.6	N.E.	1	c.cub. <sup>o</sup>	llana	30	14	765.2	22.6	N.	1	c.cub. <sup>o</sup>	
	Badajoz	768.9	+0.9	20.0	E.	1	c.cub. <sup>o</sup>	llana	20	18	764.3	29.4	N.E.	1	cub. <sup>o</sup>	
	Ciudad Real	768.7	+1.1	16.1	N.E.	3	c.cub. <sup>o</sup>	llana	28	12	765.1	27.0	S.E.	1	c.cub. <sup>o</sup>	
Alto Ebro VI	Logroño	769.8	+0.0	18.0	W.	0	cub. <sup>o</sup>	llana	25	16	766.4	25.0	N.W.	1	cub. <sup>o</sup>	
	Pamplona	770.2	+0.0	17.0	N.W.	2	cub. <sup>o</sup>	llana	22	16	765.4	24.0	N.W.	0	cub. <sup>o</sup>	
	Huesca	767.5	+0.0	19.0	N.W.	5	cub. <sup>o</sup>	llana	25.8	15.8	765.6	23.0	N.S.W.	1	cub. <sup>o</sup>	
	Zaragoza	768.2	+0.0	20.0	N.W.	2	cub. <sup>o</sup>	llana	25	14	766.8	24.2	N.W.	1	c.cub. <sup>o</sup>	
	Tudela															
Cataluña VII	Llerida	766.0	+1.0	19.6	N.E.	1	cub. <sup>o</sup>	llana	27	12	765.2	25.6	S.E.	0	cub. <sup>o</sup>	
	Gerona	766.1	+1.2	2.4	N.	0	c.cub. <sup>o</sup>	llana	25	20	765.9	24	S.S.E.	3	c.cub. <sup>o</sup>	
	Barcelona	767.4	+0.6	21.8	W.	0	c.cub. <sup>o</sup>	llana	25	18	766.6	23.4	S.S.E.	2	c.cub. <sup>o</sup>	
	Tarragona	767.9	+0.6	21.8	S.E.	0	cub. <sup>o</sup>	llana	27	16	762.3	26.2	N.W.	2	c.cub. <sup>o</sup>	
	Tortosa															
Levante VIII	Teruel	771.1	+0.0	23.7	N.W.	0	cub. <sup>o</sup>	llana	22	10	765.6	22.0	N.W.	0	c.cub. <sup>o</sup>	
	Castellón	770.5	+0.0	23.3	W.	1	c.cub. <sup>o</sup>	llana	25	22	763.8	24.6	W.	0	c.cub. <sup>o</sup>	
	Valencia	768.5	+1.3	23.2	N.W.	1	c.cub. <sup>o</sup>	llana	24	17	765.9	24.6	S.S.E.	1	c.cub. <sup>o</sup>	
Región del SE IX	Albacete	770.5	+1.0	15.4	S.E.	1	c.cub. <sup>o</sup>	llana	26	11	764.6	24.6	N.E.	1	c.cub. <sup>o</sup>	
	Alicante	768.9	+1.2	2.4	N.	0	c.cub. <sup>o</sup>	llana	28	18	766.2	24	S.N.E.	2	c.cub. <sup>o</sup>	
	Murcia	770.4	+1.6	21.6	W.	0	c.cub. <sup>o</sup>	llana	28	17	766.6	26.0	N.E.	2	c.cub. <sup>o</sup>	
Cuenca del Guadalquivir X	Sevilla	767.3	+0.0	25.2	E.	5	c.cub. <sup>o</sup>	llana	22	18	763.7	32.0	S.N.E.	2	c.cub. <sup>o</sup>	
	Córdoba	768.1	+1.0	20.8	E.	2	c.cub. <sup>o</sup>	llana	22	18	763.2	31.6	S.E.	1	cub. <sup>o</sup>	
	Jaén	768.2	+0.8	22.8	S.	1	c.cub. <sup>o</sup>	llana	29	18	768.8	26.4	S.S.W.	1	cub. <sup>o</sup>	
	Granada	768.7	+0.4	18.0	W.	1	c.cub. <sup>o</sup>	llana	27	12	764.4	22.8	S.W.	1	cub. <sup>o</sup>	
	Baza															
Costa del Sur XI	Huelva	766.9														