

DIRECCIÓN GENERAL DEL INSTITUTO GEOGRÁFICO Y ESTADÍSTICO

AÑO XXII

BOLETÍN

1914

Núm. 250

DEL

7 de Septiembre

OBSERVATORIO CENTRAL METEOROLÓGICO

Observaciones del Extranjero

Observaciones de la mañana á las 7 ^h										Id. en las 24 horas			Id. de la vispera por la tarde			
Estaciones	Barómetro		Temperatura	Viento		Estado del cielo	Estado del mar	Lluvia ó nieve	Temp. extr. ^{as}		Barom. á 0° y al nivel del mar	Temperatura	Viento		Estado del cielo	
	á 0° y al nivel del mar	Variación en 3 horas		Dirección	F ^{ra}				Max. ^a	Min. ^a			Dirección	F ^{ra}		
Escandinavia	Bodo	755.3	+0.2	4		e. nub.	M. de	19	11	6	754.2	9	N	6	e. nub.	
	Cristiansund	762.4	+0.1	13		nub.	M. de	2	12	12	764.2	13	N	5	nub.	
	Shudesnoes															
Europa Oriental y Central	Riga															
	Moscou															
	Nicolaiew															
	Feldkirch															
	Czernowitz															
	Cracovia															
	Pola															
	Viena															
Berlin																
Berna	767.4		12	0	0	nubla				767.0	14	N	0	N		
Islas Británicas	Stornoway															
	Shields															
	Valentia															
Francia	Gris Nex	762.2	-0.2	18.0	0	0	nub.	Nubada	27	17	764.8	19.0	Cal.	0	e. d.	
	St. Mathieu	761.0	+1.0	19.0	0	0	e. nub.	M. de	26	17	764.2	20.5	NW	2	e. d.	
	Isla de Aix	759.5	0.0	21.0	0	0	nub.	Nubada	29	18	762.6	25.2	0	3	0	
	Biarritz	765.5	+0.1	16	0	0	0		25	14	766.1	20	NW	1	0	
	Paris	765.0	+0.2	16	0	0	0		22	11	765.0	19	Cal.	0	0	
	Clermont	764.8	+0.5	19	0	0	e. nub.		28.0	16	764.5	23	0	0	0	
	Perpiñán	766.0	+0.4	20.6	0	0	e. d.	M. de	26	17	764.0	19.2	0	3	nubla	
	Cabo Sicié	765.4	+0.2	22.6	0	0	0	Calma	25	17	765.0	18.9	NW	2	e. nub.	
Niza																
Italia	Liorna	767.4	0.0	21	0	0	0				765.7	25	0	1	e. d.	
	Roma	766.0	+1.4	20	0	0	0				764.0	21	N	1	nub.	
	Cagliari	765.0		21	0	0	e. d.				762.8	29	0	3	0	
	Palermo	764.4	+0.7	23	0	0	e. d.		11		763.5	20	Cal.	0	nub.	
Portugal	Porto	763.0	+1.0	18.9	0	0	e. nub.		2	24	11	763.4	20.4	0	3	nub.
	Lisboa	762.1	+0.5	19	0	0	nub.	M. de	20	24	19	762.5	21	NW	4	e. nub.
	Lagos	763.5	-0.4	22.3	0	0	e. nub.	Nubada	29	18	763.9	25.1	N	3	0	
	Horta	765.5	+0.9	17.4	0	0	nub.	Nubada	21	12	764.3	18.4	NNW	1	e. d.	
	Flores	765.4	+0.9	19.2	0	0	nub.	Nubada	22	18	763.7	18.6	N	1	nub.	
	Punta Delgada	764.7	+0.9	18.7	0	0	nub.	Nubada	22	12	763.3	22.7	Cal.	0	e. d.	
	Funchal	764.5	+0.5	20	0	0	0	Nubada	25	20	763.7	24	0	1	nub.	
Marruecos y Argelia	Tanger	755.6		21	0	0	0	Cal.	27	18	755.0	24	0	3	0	
	Oran	762.3		27.2	0	0	0	Nub.	29	22	761.8	25.6	N	2	0	
	Laghouat	764.2		26.0	0	0	0	0	34	17	760.2	29.0	N	1	0	
	Argel	764.7		23.9	0	0	0	Nub.	27	20	764.1	24.2	NW	3	e. d.	
	Cap de Garde	768.6		23.8	0	0	0	0	1	30	16	765.4	22.8	NW	4	nub.
	Tinex															
Biskra																

Radiogramas

Precios de suscripción

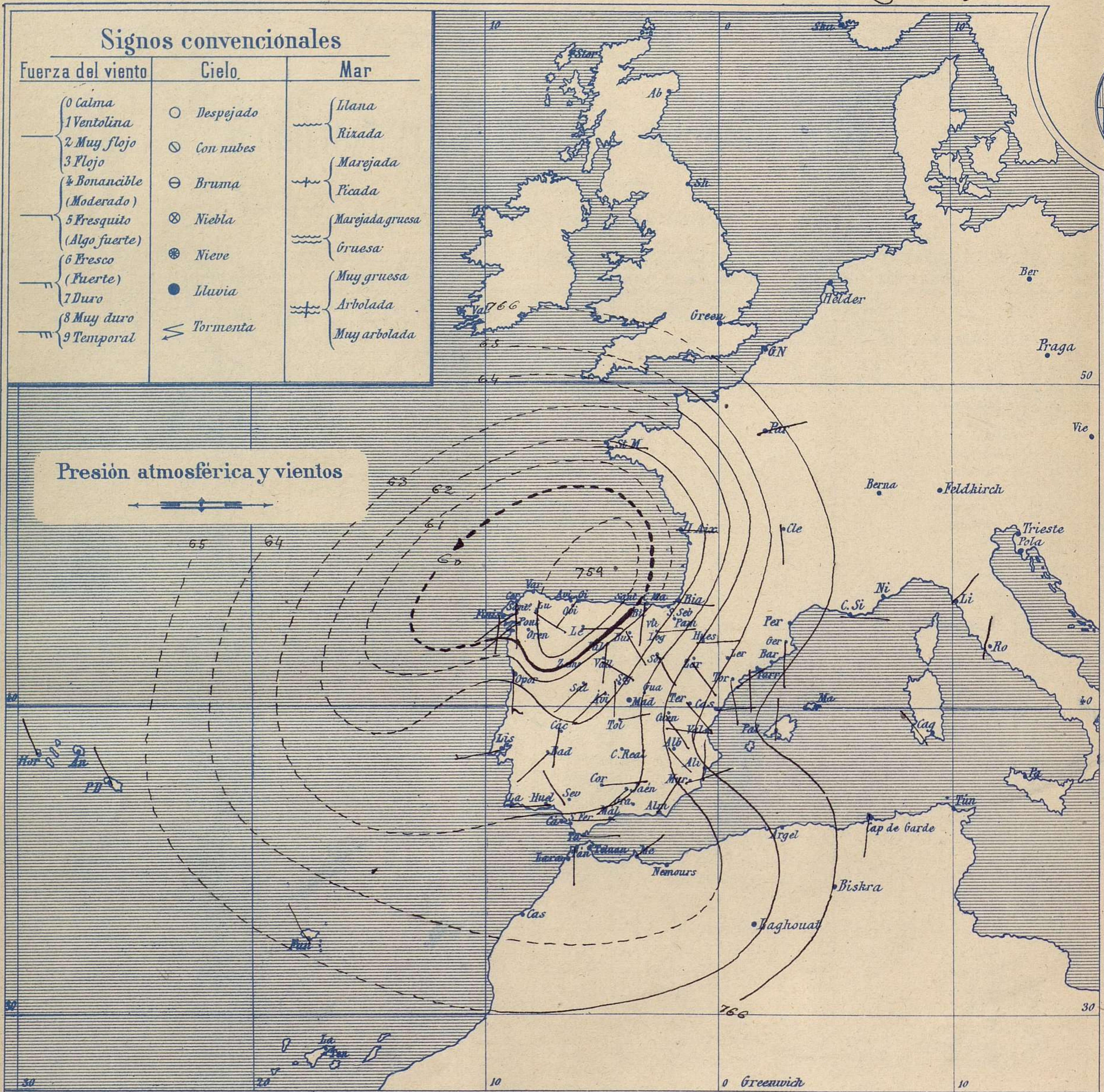
Un año... 18 pesetas. Un semestre... 9 pesetas.

Administrador { Habilitado del material de la Dirección general del Instituto Geográfico y Estadístico. Madrid

Dirección : Adresse : Address :

Señor
Jefe del Observatorio Central Meteorológico
Parque del Retiro
Madrid. (ESPAÑA)

Apartado n.º 285.



Estado general

En el Golfo de Vizcaya se halla el centro de un área de perturbación atmosférica que se extiende bastante hacia el Atlántico y que invade también a Marruecos y Argelia.

Llueve en Cantabria y Galicia manteniéndose el tiempo incierto para el resto de la península Ibérica; los vientos soplan generalmente del 2º y 3º cuadrantes.

La temperatura máxima de ayer fue de 37 grados en Sevilla y Córdoba y la mínima de hoy ha sido de 10 grados en Avila. Las presiones altas residen hacia el centro de Europa. Hay marejada en las costas de Galicia.

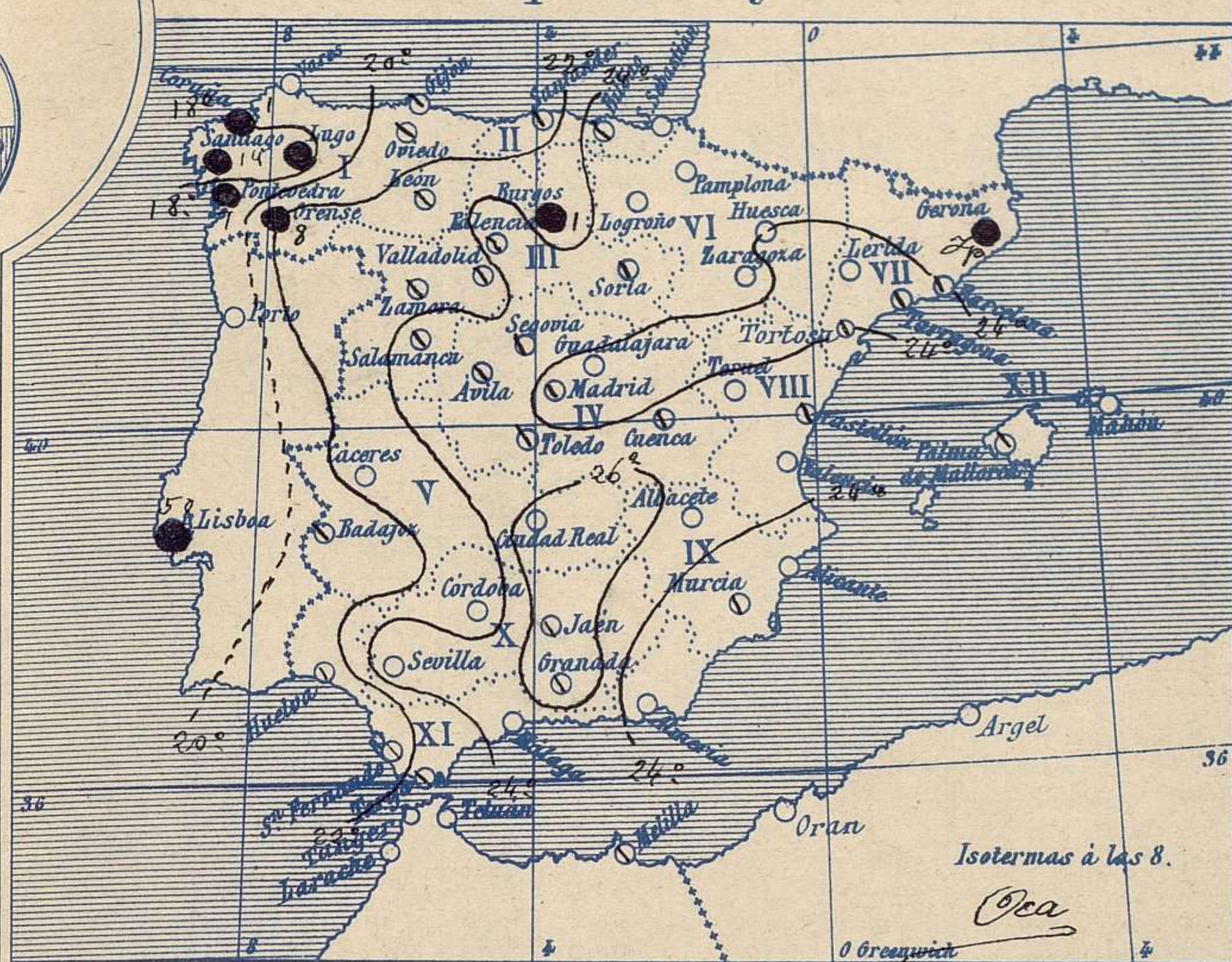
El Director general: Martin Sánchez

El Ingeniero Geógrafo Jefe del Observatorio. J. Galbis



Temperaturas y Lluvias

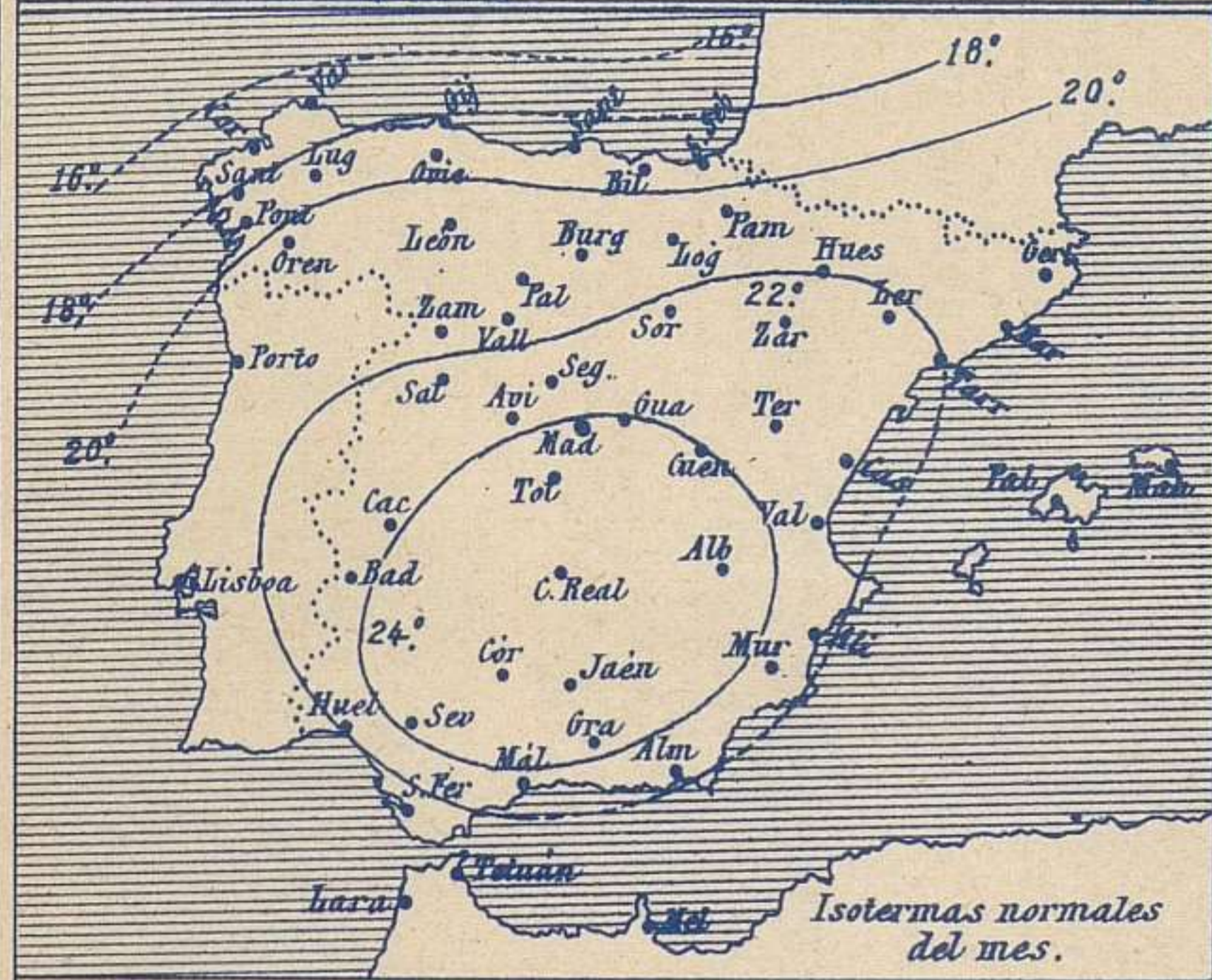
Tiempo probable



EN LAS REGIONES

- I } Vientos fuertes de la región del Oeste y tiempo lluvioso. Mar
- II }
- III }
- IV }
- V } Vientos flojos a moderados de la región del Sur y tendencia a llover.
- VI }
- VII }
- VIII } Vientos flojos y moderados de la región del Este y tiempo incierto.
- IX }
- X } Vientos moderados de la región del Sur y tiempo lluvioso y tormentoso.
- XI }
- XII } - Tiempo incierto.

Los números colocados al lado de ● designan m.m. de lluvia recogida.



Telegrama para las Comandancias de Marina depositado a las 12 h. 55 m.

Un centro borrascoso se halla en el centro de Vizcaya. Es probable que el tiempo sea lluvioso en las zonas del Norte, Noroeste y Sur de España

Observaciones de Madrid entre 12^h del día 6 y 12^h del día 7

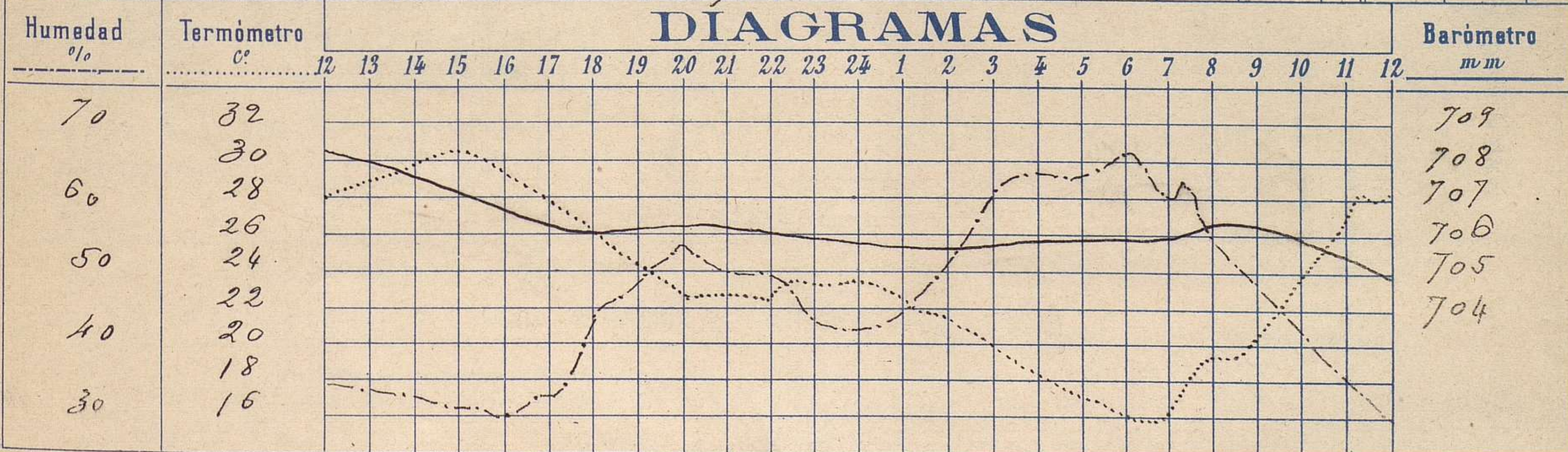
PARQUE DEL RETIRO (Altitud 667 m.)

Observaciones aerológicas

Hora

Hora	Barómetro m m	Termómetro C°	Humedad o/o	Viento		Lluvia o Nieve	Estado del Cielo	Notas	Observaciones aerológicas		
				Dirección	F ^{ra} 0 a 9				Alturas	Dirección del viento	Fuerza 0 a 9
12	708.22	28.0	35	Cal	0		Desp.	Temp. mínima a la sombra: 20.8			
16	706.72	29.6	30	Floj	0		Floj	Tem. mín. = 18.15.9			
20	706.41	22.7	53	Floj	0		Floj	Horas de sol despejado en el día de ayer: 12 - 10			
24	705.70	23.6	42	3	3		C. desp.				
4	705.95	18.3	63	?	3		Nub.				
8	706.47	19.4	56	Cal	0		C. cub.				
12	704.95	28.4	31	SSE	3		Floj				

DIAGRAMAS



Observaciones de España

Observaciones de la mañana á 8 horas										Id.en las 24 horas			Id.de la vispera á 16 horas				
Estaciones	Barómetro		Temperatura	Viento		Estado del cielo	Estado del mar	Lluvia ó nieve	Temp ^s extr ^{as}		Barom. á 0° y al nivel del mar	Temperatura	Viento		Estado del cielo		
	á 0° y al nivel del mar	Variación en 3 horas		Dirección	pxa				Max ^a	Min ^a			Dirección	Fuerza			
Región del N.W. I.	La Coruña	759.5	+0.2	18	SSO	2	emb. ^o	N ^a	22	18	761.3	20	N	2	emb. ^o		
	Vares																
	Avilés																
	Gijón	759.8	+1.0	21.0	SW	1	e. emb. ^o	Nana	26	18	759.3	25.5	N. E.	2	emb. ^o		
	Oviedo	759.0		20.0	N. E.	1	emb. ^o	Nana	23	16	761.5	21.8	N. E.	1	emb. ^o		
	Finisterre	759.3	+0.4	19.6	S	3	ubla	N ^a	21	19	761.6	17.8	SSO	3	e. emb. ^o		
	Santiago	760.6	+0.1	16.4	SW	2	lluv. ^o	N ^a	14	16	761.8	21.6	SW	2	emb. ^o		
	Pontevedra	760.4	+0.5	19.0	SW	1	e. emb. ^o	N ^a	7	17	761.8	22.5	SW	2	emb. ^o		
	Lugo	761.6		15.0	SE	1	lluv. ^o	N ^a	28	14	762.4	26.7	S	2	emb. ^o		
Orense	759.8	0.0	21.2	N	1	lluv. ^o	N ^a	2	17	759.4	23.2	SW	1	emb. ^o			
León	759.2		18.2	E	1	emb. ^o	N ^a	24	13	762.0	19.5	S	1	e. d. ^o			
Región Cantábrica II	Santander	758.0	+0.8	21.5	N	3	emb. ^o	Nana	26	20	760.0	24.7	E	6	gr ^o		
	Punta Galea	758.4	-0.2	25.9	S	5	emb. ^o	Rizada	27	20	760.1	27.5	E	3	e. d. ^o		
	Bilbao	760.5	0.0	26	SE	2	emb. ^o	N ^a	30	20	761.7	28	SE	1	gr ^o		
	Cabo Machichaco																
San Sebastián	764.6	+0.1	25.0	SSO	4	e. d. ^o	Gal. ^o	29	20	762.7	26.2	E	2	gr ^o			
Región del Duero III	Zamora	762.5	+1.0	18.4	SW	1	e. emb. ^o	N ^a	31	16	763.4	28.8	WNW	2	emb. ^o		
	Palencia	760.9	0.0	21.8	S	1	emb. ^o	N ^a	29	16	760.4	28.0	E	0	emb. ^o		
	Burgos	760.7	+0.2	19.7	SE	0	emb. ^o	N ^a	1	16	759.8	28.0	SW	0	gr ^o		
	Soria	761.9	+0.1	20.0	SE	2	emb. ^o	N ^a	28	14	762.3	27.4	S	1	gr ^o		
	Valladolid	762.0	+0.6	17.6	SE	0	emb. ^o	N ^a	31	16	760.6	30.2	SW	1	e. d. ^o		
	Salamanca	759.3	-0.2	20.0	SW	2	emb. ^o	N ^a	31	16	763.1	28.8	SW	2	e. d. ^o		
Región Central IV	Ávila	761.0		18.2	SW	1	e. emb. ^o	N ^a	27	12	759.5	26.2	S	4	emb. ^o		
	Segovia	760.9	-0.1	20.0	S	6	emb. ^o	N ^a	20	12	759.8	29.1	S	2	e. d. ^o		
	Madrid	762.9	+0.4	19.4	Gal. ^o	0	e. emb. ^o	N ^a	30.5	15.2	761.3	29.6	Gal. ^o	0	gr ^o		
	Toledo	762.0	+0.3	22.0	SE	1	emb. ^o	N ^a	32	18	760.2	32.4	N	0	e. d. ^o		
	Guadalajara	761.3	+0.4	23.4	S	1	e. emb. ^o	N ^a	30	19	760.4	29.4	W	1	gr ^o		
	Cuenca	762.6		22.5	SE	2	emb. ^o	N ^a	2	2	761.4	29.1	NW	2	e. d. ^o		
Extrem ^a Mancha V	Cáceres	763.2		21.2	S	1	e. d. ^o	N ^a	34	14	760.1	32.4	S	3	e. d. ^o		
	Badajoz	762.8	+0.2	19.2	SW	1	emb. ^o	N ^a	36	16	759.9	34.8	SW	2	gr ^o		
	Ciudad Real	762.9	+0.2	22.6	SW	0	gr ^o	N ^a	32	17	762.7	32.7	W	2	e. d. ^o		
Alto Ebro VI	Logroño	762.1		20.5	E	2	e. d. ^o	N ^a	28	11	762.1	28.2	E	0	gr ^o		
	Pamplona																
	Huesca	764.2	+0.3	21.4	E	2	e. d. ^o	N ^a	29.5	18.5	763.4	28.0	SSW	0	gr ^o		
	Zaragoza	763.1	0.0	23.6	SE	1	gr ^o	N ^a	30	18	761.6	29.0	E	1	gr ^o		
Cataluña VII	Lérida	764.2	+1.0	23.4	S	0	e. d. ^o	N ^a	30	16	764.9	25.2	SSO	1	emb. ^o		
	Gerona	764.8	-0.3	24	SW	1	emb. ^o	Rizada	33	22	764.9	27	SW	4	e. emb. ^o		
	Barcelona	763.4		22.8	S	0	e. emb. ^o	Gal. ^o	26	22	765.0	25.0	SSO	2	e. d. ^o		
	Tarragona	764.7	+0.1	23.2	SSO	2	emb. ^o	N ^a	29	21	764.2	28.6	SSO	2	e. d. ^o		
	Tortosa																
Lavante VIII	Teruel	765.6		17.4	SE	0	gr ^o	N ^a	29	15	761.9	27.6	S	0	e. d. ^o		
	Castellón	762.6	0.0	25.0	E	0	e. emb. ^o	N ^a	27	23	761.8	26.6	N. E.	0	e. d. ^o		
	Valencia	764.2	0.0	24.8	WNW	0	e. d. ^o	N ^a	28	21	763.9	26.8	SSO	1	e. d. ^o		
Región del SE IX	Albacete	763.9	0.0	21.4	SE	2	gr ^o	N ^a	32	17	761.0	31.1	NW	0	gr ^o		
	Alicante	764.6	+0.3	23	N	0	gr ^o	Nana	30	19	763.0	25	SSO	1	gr ^o		
	Murcia	764.9		22.0	N. E.	0	emb. ^o	N ^a	23	17	762.8	32.0	SW	1	gr ^o		
Cuenca del Guadalq. X	Sevilla	762.7		24.0	NW	2	gr ^o	N ^a	37	17	761.2	36.0	SW	4	gr ^o		
	Córdoba	762.4	+0.5	21.4	E	1	e. d. ^o	N ^a	37	19	760.5	36.4	SW	2	gr ^o		
	Jaén	766.5		25.0	SW	1	emb. ^o	N ^a	34	21	762.8	33.4	SW	0	e. d. ^o		
	Granada	762.8	-0.4	23.6	NW	0	emb. ^o	N ^a	32	16	762.7	30.8	SW	2	gr ^o		
Costa del Sur XI	Huelva	762.0		20.1	N	2	emb. ^o	Nana	30	13	761.9	28.2	W	2	gr ^o		
	San Fernando	763.3	+1.0	21	Gal. ^o	0	emb. ^o	Gal. ^o	33	19	762.4	25	NW	1	e. d. ^o		
	Tarifa	762.4	+0.3	22.6	E	2	emb. ^o	Gal. ^o	25	20	761.2	25.0	E	5	gr ^o		
	Málaga	763.9	+0.2	25	W	1	e. d. ^o	Rizada	28	21	765.4	27	S	6	gr ^o		
	Almería	762.6		21.8	N. E.	1	gr ^o	Nana	28	(27)	762.9	27.2	SW	1	gr ^o		
Canas Baleares XII	Palma	766.3	+0.1	24	N	1	emb. ^o	Gal. ^o	29	21	765.5	26	SW	4	emb. ^o		
	Mahón	766.2	+0.2	24	E	1	gr ^o	N ^a	27	19	766.2	24	N. E.	2	gr ^o		
Canas rias XIII	Sa Cruz de Ten ^o	764.9	+1.5	22.4	SSW	1	gr ^o	Nana	28	20	762.7	26.2	S	0	e. d. ^o		
	Laguna	766.3	+0.9	19.9	SSO	1	gr ^o	N ^a	33	17	762.5	26.6	NW	2	gr ^o		
Africa	Tetuan																
	Melilla	764.1		18.2	N. E.	1	emb. ^o	Gal. ^o	35	24	763.0	32.0	N. E.	2	emb. ^o		

— Noticias —