

DIRECCIÓN GENERAL DEL INSTITUTO GEOGRÁFICO Y ESTADÍSTICO

AÑO XXII

BOLETÍN

1914

Núm. 230

DEL

18 de Agosto

OBSERVATORIO CENTRAL METEOROLÓGICO

Observaciones del Extranjero

Observaciones de la mañana á las 7 ^h										Id. en las 24 horas		Id. de la vispera por la tarde					
Estaciones	Barómetro		Temperatura	Viento		Estado del cielo	Estado del mar	Lluvia ó nieve	Temp. extr. ^{as}		Barom. á 0° y al nivel del mar	Temperatura	Viento		Estado del cielo		
	á 0° y al nivel del mar	Variación en 3 horas		Dirección	F ^{va}				Max. ^a	Min. ^a			Dirección	F ^{va}			
Escandinavia	Bodo	752.8	+0.0	1.0	N.W.	4	lluvia	M ^{ta}	8	11	9	762.2	21	N.W.	2	lluvia	
	Cristiansund	765.1	0.0	1.8	W.	1	cal. ^o	N ^{ta}	15	12	12	765.4	22	cal. ^o	0	emb. ^o	
	Shudesnoes																
Europa Oriental y Central	Riga																
	Moscou																
	Nicolaiew																
	Feldkirch																
	Czernowitz																
	Cracovia																
	Pola																
	Viena																
Berlin																	
Berna																	
Islas Británicas	Stornoway																
	Shields																
	Valentia																
Francia	Gris Nex	765.4	+0.3	1.2	N.W.	4	emb. ^o	N ^{ta}	20	15	15	764.0	18.6	N.W.	5	emb. ^o	
	St. Mathieu	766.3	+0.2	1.3	S.W.	2	emb. ^o	N ^{ta}	22	12	12	764.7	20.0	cal. ^o	2	emb. ^o	
	Isla de Aix	762.7	+0.2	1.8	S	2	emb. ^o	N ^{ta}	22	15	15	765.3	20.3	N.W.	2	emb. ^o	
	Biarritz	763.8	0.2	1.7	S.W.	1	emb. ^o	N ^{ta}	21	15	15	761.2	18.2	N.W.	2	lluvia	
	Paris	764.2	+0.5	1.6	N.W.	2	emb. ^o		Temp.	19	15	15	762.5	1.3	N.W.	2	emb. ^o
	Clermont	762.9	+0.7	2.4	cal. ^o	0	S ^o		1	21	16	16	762.0	1.5	N.W.	1	emb. ^o
	Perpiñan	767.7	0.0	2.0	N.W.	2	S ^o			26	15	15	761.0	2.2	N.W.	4	emb. ^o
	Cabo Sicie	758.6	+0.4	1.7	W.	6	bruma	N ^{ta}	21	15	15	758.3	18.2	W.	6	bruma	
	Niza	757.8	+0.5	1.8	cal. ^o	0	S ^o	N ^{ta}	29	15	15	755.2	21.3	cal. ^o	2	S ^o	
Italia	Liorna	758.5	0.0	2.3	S.W.	1	emb. ^o		6			759.2	22	N	2	emb. ^o	
	Roma	757.4	0.0	2.2	S.W.	1	S ^o					753.2	22	N.W.	3	S ^o	
	Cagliari	761.2		2.0	N.W.	2	S ^o					758.6	3.0	N.W.	5	S ^o	
	Palermo	760.1	+0.4	2.5	S.W.	0	emb. ^o					759.8	2.3	N	0	S ^o	
Portugal	Porto	764.0	+0.3	1.6	N.W.	1	emb. ^o	N ^{ta}	24	15	15	762.8	19.7	E	1	S ^o	
	Lisboa	761.5	+0.1	1.8	N.W.	4	emb. ^o	N ^{ta}	26	17	17	761.3	21	N.W.	6	emb. ^o	
	Lagos	761.4	+0.3	1.9	N.W.	2	S ^o	N ^{ta}	26	17	17	761.3	21	N	2	emb. ^o	
	Horta																
	Flores																
	Punta Delgada																
Funchal	764.2	+0.2	2.0	N	2	N	N ^{ta}		25	19	19	764.0	24	N.E.	2	N	
Marruecos y Argelia	Tanger	761.3		3.0	S.W.	0	S ^o		27	17	17	760.9	25.0	N.W.	2	S ^o	
	Oran	760.1		2.2	S.W.	1	emb. ^o	N ^{ta}	28	21	21	760.1	24.0	N	4	emb. ^o	
	Laghouat	759.5		2.6	S	1	S ^o		29	24	24	757.2	31.0	N.W.	4	emb. ^o	
	Argel	762.4	0.0	2.2	N.W.	1	emb. ^o	N ^{ta}	29	21	21	760.4	24	N.W.	2	emb. ^o	
	Cap de Garde	762.6		2.5	N	1	emb. ^o	N ^{ta}				761.4	23.0	S.W.	2	emb. ^o	
	Tunex																
	Biskra	757.6		2.4	S	2	S ^o		40	21	21	757.6	34.6	S.W.	1	S ^o	

Radiogramas

Precios de suscripción

Un año 18 pesetas. Un semestre 9 pesetas.

Administrador { Habilitado del material de la Dirección general del Instituto Geográfico y Estadístico. Madrid

Dirección: Adresse: Address:

Señor

Jefe del Observatorio Central Meteorológico
Parque del Retiro

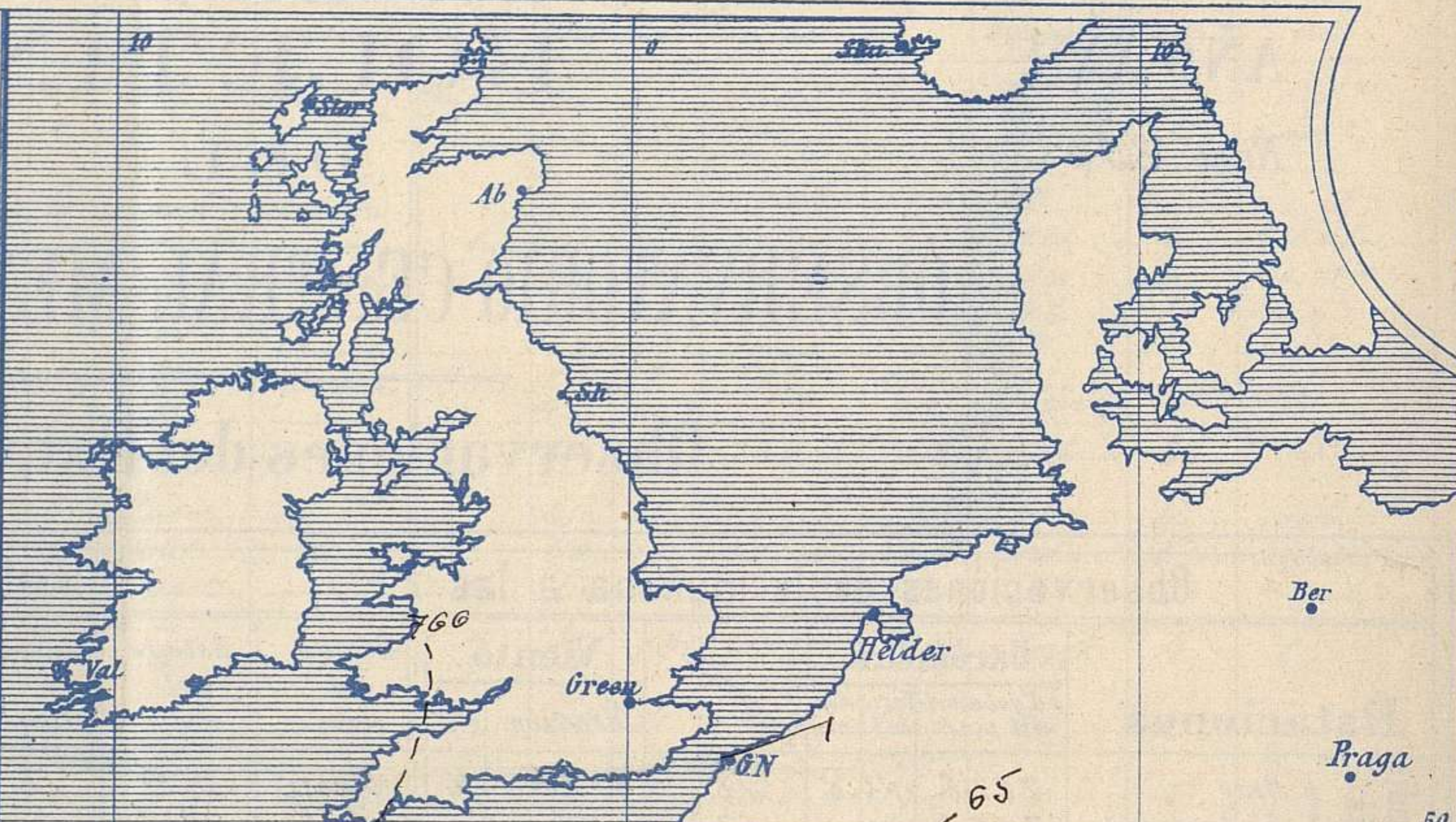
Madrid. (ESPAÑA)

Apartado n.º 285.

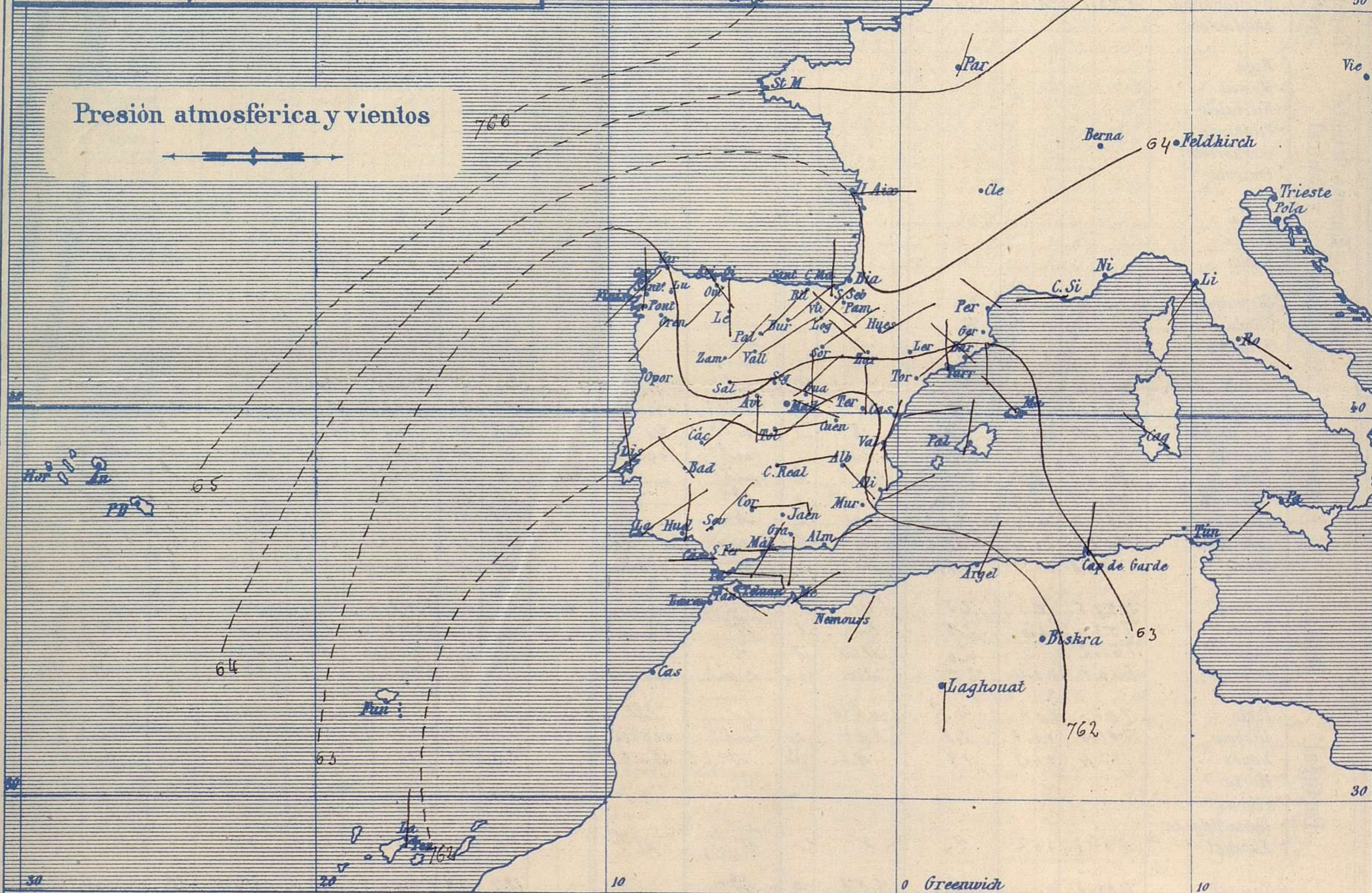


Signos convencionales

Fuerza del viento	Cielo	Mar
0 Calma	○ Despejado	{ Llana
1 Ventolina	○ Con nubes	{ Rizada
2 Muy flojo	⊖ Bruma	{ Marejada
3 Flojo	⊗ Niebla	{ Picada
4 Bonancible (Moderado)	⊙ Nieve	{ Marejada gruesa
5 Fresquito (Algo fuerte)	● Lluvia	{ Gruesa
6 Fresco (Fuerte)	⚡ Tormenta	{ Muy gruesa
7 Duro		{ Arbolada
8 Muy duro		{ Muy arbolada
9 Temporal		



Presión atmosférica y vientos



Estado general

Las presiones débiles se hallan situadas al S.W. de la península Ibérica, por cuya causa sopla por toda España vientos flojos y moderados de la región del Este.

El tiempo es bueno por todas partes, de cielo claro y temperatura no muy elevada: la máxima de ayer fué de 35 grados en Sevilla y la mínima de hoy ha sido de 8 grados en Burgos y Soria.

Las mayores presiones residen sobre Irlanda. El mar está tranquilo por todo el litoral español.

Saura

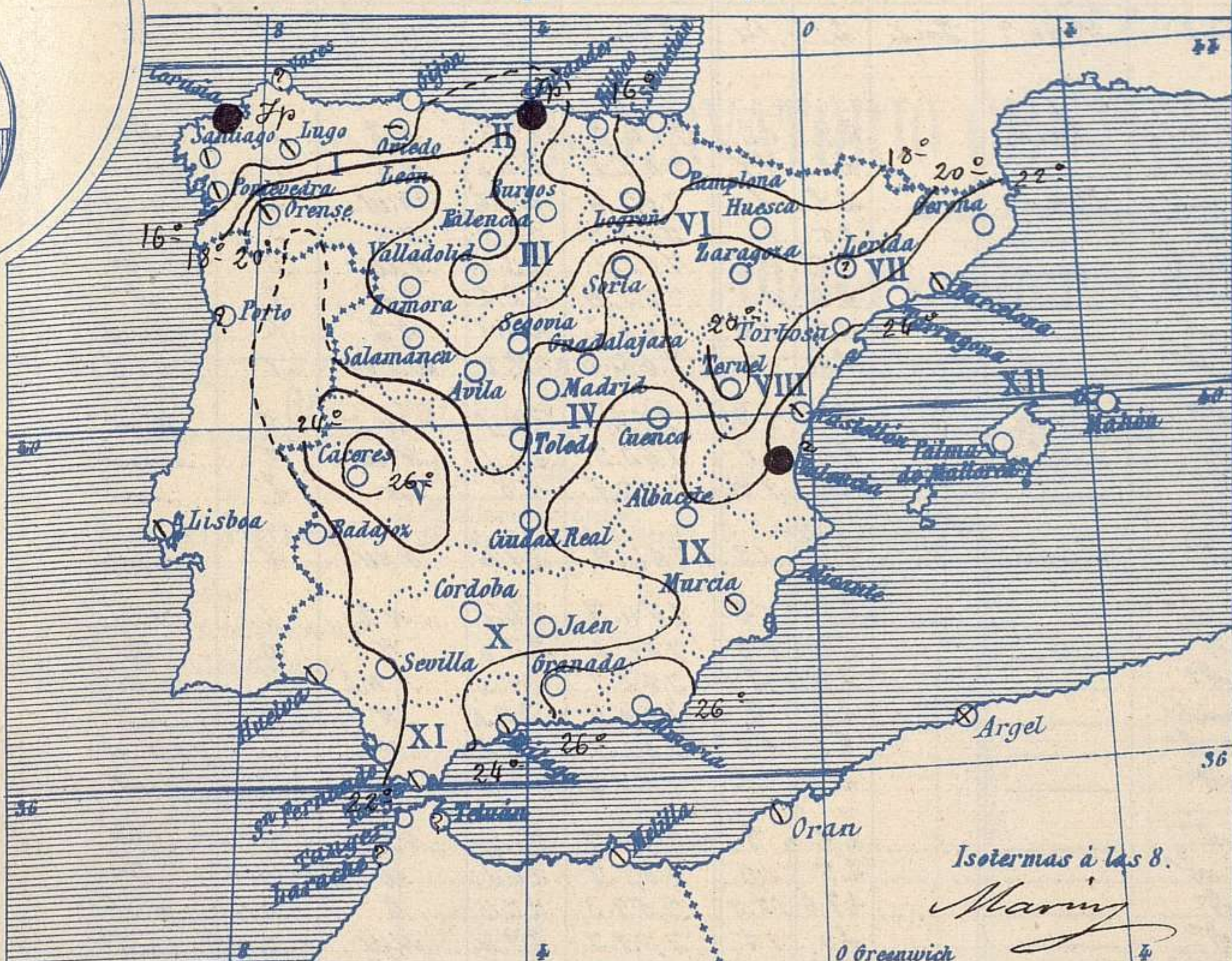
El Director general: Martin Sánchez

El Ingeniero Geógrafo Jefe del Observatorio. J. Galbis



Temperaturas y Lluvias

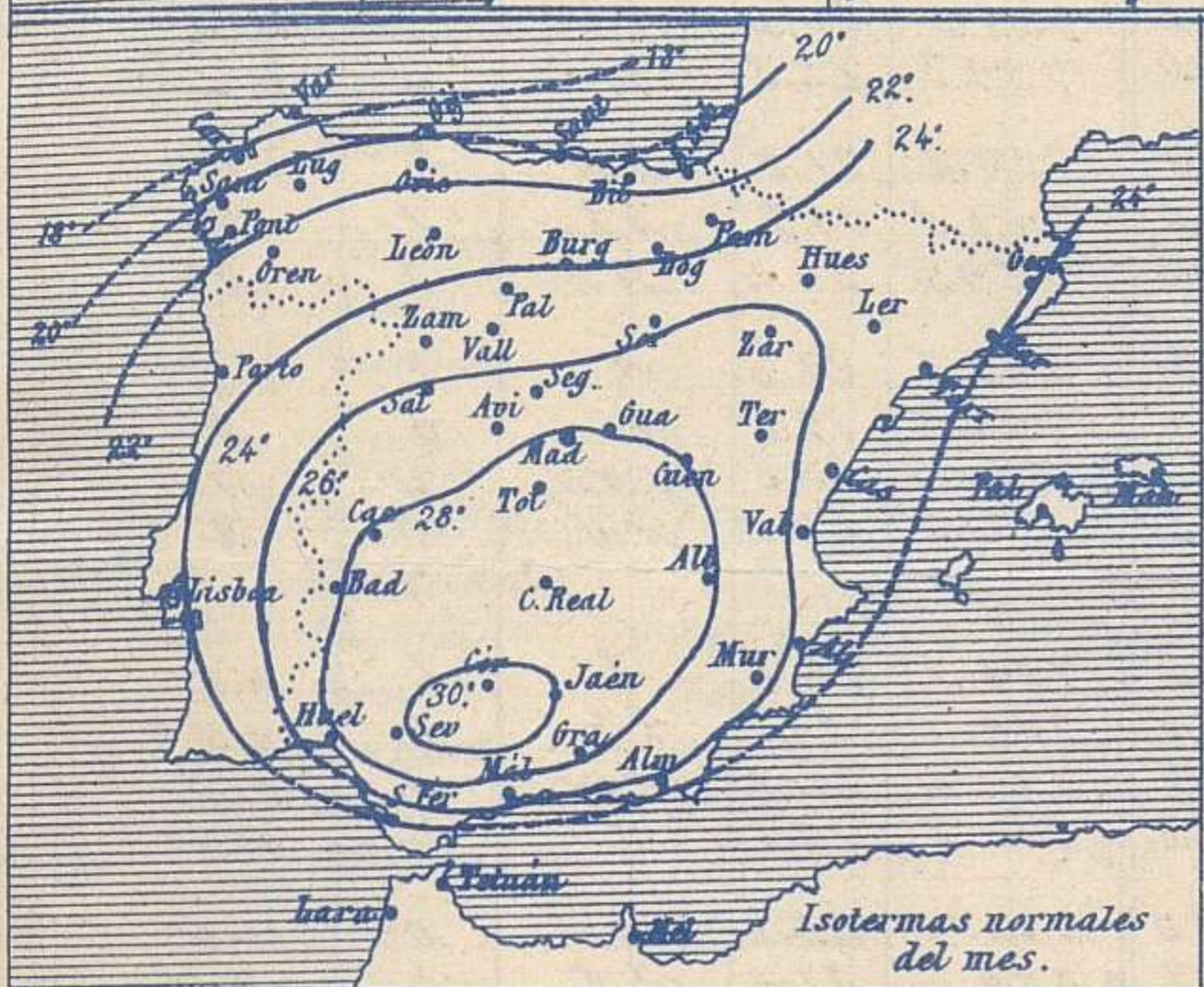
Tiempo probable



EN LAS REGIONES

- I
- II
- III
- IV
- V
- VI
- VII
- VIII
- IX
- X
- XI
- XII

Vientos flojos y moderados de la región del Este y buen tiempo poco estable



Los números colocados al lado de ● designan m/m de lluvia recogida.

Telegrama para las Comandancias de Marina depositado a las 12. h. 35. m

El buen tiempo se extiende por todas nuestras costas

Observaciones de Madrid entre 12^h del día 17 y 12^h del día 18

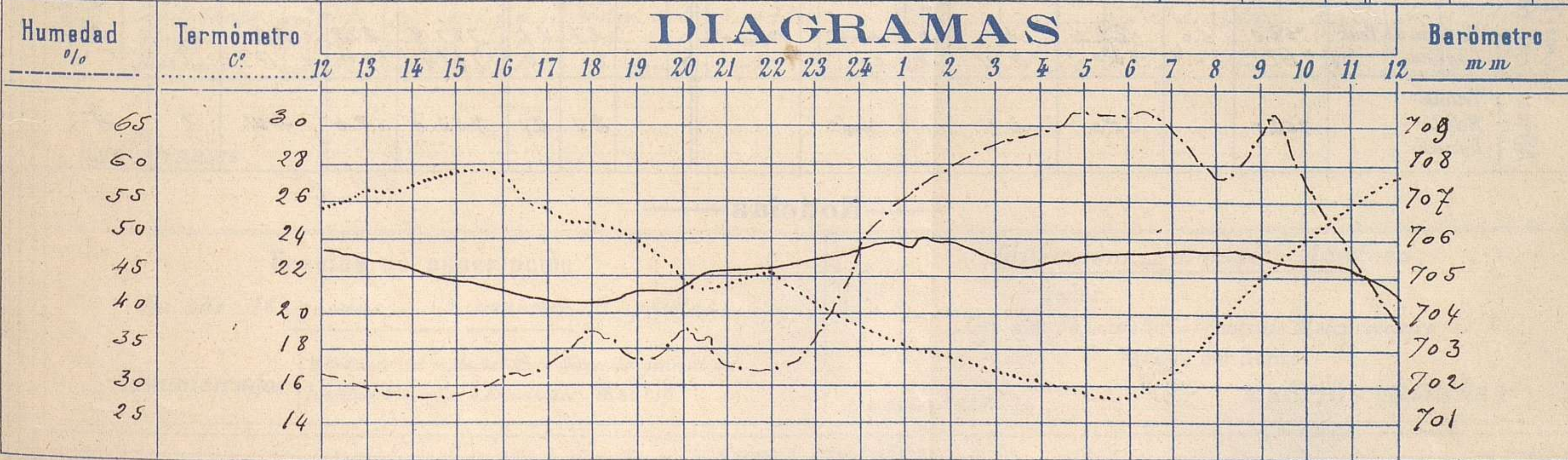
PARQUE DEL RETIRO (Altitud 667 m^s)

Observaciones aerológicas

Hora

Hora	Barómetro m m	Termómetro C°	Humedad o/o	Viento		Lluvia o Nieve	Estado del Cielo	Notas	Observaciones aerológicas		
				Dirección	F ²⁴ 0 a 9				Alturas	Dirección del viento	Fuerza 0 a 9
12	705.68	25.6	31	Calma	0		Desp.º	Temp. máx. a la sombra 27.5			
16	704.51	27.0	32	E	1		Nuboso	Id. mín. id. 15.5			
20	704.66	21.6	37	N	1		Desp.º	Horas de Sol despejado en			
24	705.90	19.0	50	S	3		Id.	el día de ayer 12.55			
4	705.10	16.0	64	S	2		Id.				
8	705.65	19.2	58	N.E.	2		Id.				
12	704.43	27.2	38	S.S.E.	1		Cub.º				

DIAGRAMAS



Observaciones de España

Observaciones de la mañana á 8 horas										Id. en las 24 horas			Id. de la vispera á 16 horas			
Estaciones	Barómetro		Temperatura	Viento		Estado del cielo	Estado del mar	Lluvia ó nieve	Temp. ^s extr. ^{as}		Barom. ^o á 0 ^o y al nivel del mar	Temperatura	Viento		Estado del cielo	
	á 0 ^o y al nivel del mar	Variación en 3 horas		Dirección	F ^{za}				Max. ^a	Min. ^a			Dirección	Fuerza		
Región del N.W. I.	La Coruña	762.5	-0.2	15	S.W	1	emb. ^o	Niza ^o	21	14	764.3	20	N.N.E	5	N.	
	Vares															
	Avilés															
	Gijón	763.3	-0.1	16.0	S	2	c. d. ^o	llana	29	12	764.8	19.2	N.E	3	N.	
	Oviedo	763.7		14.2	S.W	1	Bruma		21	11	763.8	20.0	N.E	1	c. emb. ^o	
	Finisterre	761.8	-0.4	22.3	Gal. ^o	0	c. emb. ^o	llana	22	20	762.6	21.6	N.W	2	c. d. ^o	
	Santiago	763.2	0.0	13.5	N	2	emb. ^o		25	12	762.5	23.5	N.E	2	c. d. ^o	
	Pontevedra	763.4	+0.4	15.4	N	2	c. emb. ^o		26	12	762.1	23.4	S.W	2	N.	
	Lugo	763.2		12.0	S	0	emb. ^o		24	15	762.6	22.5	S.E	2	N.	
Orense	761.6	0.0	21.0	S.W	2	c. emb. ^o		29	16	760.2	26.2	N.E	2	c. d. ^o		
León	762.5		16.7	S.W	1	c. d. ^o		24		762.2	21.0	S.W	1	c. d. ^o		
Región Cantábrica II	Santander	762.0	-0.2	17.3	S	2	N.	llana	22	12	764.0	20.1	N	2	c. d. ^o	
	Punta Galea	762.4	0.0	15.4	S.E	3	N.	Niza ^o	20	12	763.5	20.1	N.W	5	c. emb. ^o	
	Bilbao	764.0	0.0	15	S.E	1	N.		20	10	765.1	20	N	2	emb. ^o	
	Cabo Machichaco															
San Sebastián	762.6	-0.2	20.0	N	2	N.	llana	22	12	764.9	21.6	N.W	1	c. d. ^o		
Región del Duero III	Zamora	764.2	-1.0	15.4	N.E	2	c. d. ^o		21	12	764.7	24.2	N.E	1	c. d. ^o	
	Palencia	763.4	0.0	15.0	N.E	0	N.		24	10	761.6	22.0	N	0	N.	
	Burgos	762.7	0.0	11.5	N.E	0	N.		20	8	762.1	19.4	N.N.E	1	c. emb. ^o	
	Soria	762.3	0.0	16.8	N.E	0	c. emb. ^o		22	8	760.9	22.2	N	2	emb. ^o	
	Valladolid	762.9	0.0	12.0	N.E	1	c. d. ^o		26	11	761.5	23.8	N	2	c. d. ^o	
	Salamanca	764.0	+0.2	16.0	S	1	N.		26	12	762.6	25.6	N	2	N.	
Región Central IV	Ávila	762.0		14.0	S	0	N.		22	9	759.2	21.4	N.N.W	2	N.	
	Segovia	757.4	0.0	16.0	S.E	2	c. d. ^o		25	10	759.8	24.1	N	1	N.	
	Madrid	762.1	+0.3	19.2	S.E	2	N.		27.6	15.5	759.3	27.0	S	1	c. d. ^o	
	Toledo	761.7	+0.3	18.4	S	2	N.		20	15	758.7	29.6	N.W	2	emb. ^o	
	Guadalajara	761.4	+0.2	18.4	N	0	c. d. ^o		27	12	759.5	26.6	N.E	0	c. d. ^o	
	Cuenca	760.1		20.2	S.W	5	c. emb. ^o		26	14	759.3	25.2	N	2	c. emb. ^o	
Extrem. ^a Mancha V	Cáceres	761.6		24.2	N.E	0	N.		22	17	759.2	31.8	N.W	2	N.	
	Badajoz	760.7	+0.4	19.6	S.W	1	c. d. ^o		22	16	760.1	31.8	N.E	1	N.	
	Ciudad Real	760.8	+0.5	20.5	S	0	N.		21	16	759.2	30.4	N	2	N.	
Alto Ebro VI	Logroño	762.9		13.0	N	1	N.		22	9	763.7	21.0	N	2	emb. ^o	
	Pamplona	763.5	-0.0	15.0	N	0	N.		20	10	762.6	19.0	N	0	N.	
	Huesca	762.6	+0.3	16.2	S.E	0	N.		25.0	9.5	760.1	22.0	N.N.W	4	N.	
	Zaragoza	762.2		19.0	N.W	2	N.		25	12	761.2	24.0	N.W	2	N.	
Cataluña VII	Lerida															
	Gerona	762.8	0.0	22.1	S	0	N.		22	12	760.1	21.6	S	2	emb. ^o	
	Barcelona	761.7	-0.2	24	N.W	4	emb. ^o	Nizada	22	20	760.7	24	S.E	6	c. d. ^o	
	Tarragona	761.9		22.2	N.N.W	2	c. d. ^o	llana	28	17	761.4	24.1	S.S.W	2	c. d. ^o	
Tortosa	762.9	+0.2	23.6	N.E	2	N.		20	20	760.7	22.2	S	2	emb. ^o		
Llevante VIII	Teruel	760.2		14.4	N	0	N.		22	10	760.4	26.0	N	0	emb. ^o	
	Castellón	760.2	+0.1	25.7	S	1	emb. ^o	Niza ^o	27	21	759.4	24.0	S.E	0	emb. ^o	
	Valencia	762.6	+1.0	24.6	N.N.E	1	emb. ^o		2	25	20	761.2	22.2	S.S.E	1	emb. ^o
Región Guadalquivir del S.E. IX	Albacete	767.5	+0.2	20.4	S.E	4	N.		20	17	756.6	22.7	S	4	emb. ^o	
	Alicante	762.2	+0.2	25	N	0	c. d. ^o		27	20	761.1	25	S.N.E	1	c. d. ^o	
	Murcia	761.8		24.0	N.E	2	emb. ^o		20	21	759.9	29.0	N.E	4	emb. ^o	
Cuenca del Guadalquivir X	Sevilla	760.9		21.8	N.E	1	N.		25	10	759.0	33.6	S.W	2	c. d. ^o	
	Córdoba	760.2	+0.8	22.2	S	1	N.		24	10	758.6	33.8	S.W	1	N.	
	Jaén	761.0		19.8	S.S.W	1	c. d. ^o		20	20	758.3	28.8	S.S.W	2	c. d. ^o	
	Granada	761.0	+0.2	22.2	S	0	N.		21	17	759.3	22.8	N.W	2	c. d. ^o	
Costa del Sur XI	Huelva	761.2		21.0	N	1	emb. ^o	llana	20	15	759.7	25.2	S.W	5	emb. ^o	
	San Fernando	762.2	+0.3	21	N	1	c. d. ^o	llana	25	18	760.6	23	N	2	emb. ^o	
	Tarifa	759.9		22.4	S	6	emb. ^o	Niza ^o	24	20	759.2	23.8	N.W	1	N.	
	Málaga	762.4	+0.7	25	N	1	c. emb. ^o	llana	22	23	762.3	27	S	2	c. d. ^o	
Almería	761.2		27.0	N.E	1	c. d. ^o	llana	23	25	760.0	28.0	S.W	0	emb. ^o		
Canarias XII	Palma	762.2	0.0	24	N	1	c. emb. ^o	llana	29	21	762.7	26	S.W	4	emb. ^o	
	Mahón	763.4	+0.2	26	S.W	1	N.		14	18	762.1	23	N	2	N.	
Canarias XIII	Sa Cruz de Ten ^o	762.2	0.0	22.4	N	0	emb. ^o	Nizada	27	21	761.9	27.8	N.E	2	N.	
	Laguna	762.2	+0.6	23.0	N.W	3	c.		25	16	761.4	20.4	N	7	c.	
Africa	Tetuan															
	Melilla	762.1		25.0	N.E	1	emb. ^o		29	21	762.0	28.0	N.W	2	N.	
	Larache															

— Noticias —