

DIRECCIÓN GENERAL DEL INSTITUTO GEOGRÁFICO Y ESTADÍSTICO

AÑO XXII

BOLETÍN

1914

Núm.º 207

DEL

26 de Julio

OBSERVATORIO CENTRAL METEOROLÓGICO

Observaciones del Extranjero

Observaciones de la mañana á las 7 ^h													Id.en las 24 horas			Id.de la vispera por la tarde				
Estaciones	Barómetro		Temperatura	Viento		Estado del cielo	Estado del mar	Lluvia ó nieve	Temp. ^{extr.^{as}}		Barom. ^a 0.º y al nivel del mar	Temperatura	Viento		Estado del cielo					
	á 0.º y al nivel del mar	Variación en 3 horas		Dirección	F ^{xa}				Max. ^a	Min. ^a			Dirección	F ^{xa}						
Escandi- navia	Bodo	748.8	0.0	1.3	E	4	c. nub. ^o	Nub. ^o	2	14	12	742.1	14	E	5	nub. ^o				
	Cristiansund	742.9	+0.5	1.2	N.E.	0	nubla	Bar. ^o	1.8	13	742.6	16	S.W.	0	c. nub. ^o					
	Shudesnoes																			
Europa Oriental y Central	Riga	751.6	+0.7	1.2	N.W.	0	c. nub. ^o		2			750.1	17.6	S.W.	0	A. ^o				
	Moscou	750.6	-0.2	1.2	S	2	c. d. ^o		4			750.9	22.1	S.E.	1	nub. ^o				
	Nicolaiew																			
	Feldkirch	756.5	+0.5	1.1	N.E.	1	nub. ^o		1.5	15	10	754.4	15	S.W.	0	lluvia				
	Czernovitz	756.3	-0.1	1.8	S.W.	1	c. nub. ^o	N.º g ^{ra}	2.5	14	757.7	18	N.W.	1	A. ^o					
	Cracovia	754.4	-0.1	1.7	S.W.	1	A. ^o		2.5	13	754.5	17	S.E.	2	nub. ^o					
	Pola	752.1	-0.6	2.3	E	4	c. nub. ^o		2.5	21	755.0	22	S.W.	2	c. d. ^o					
	Viena	754.3	+1.0	1.5	S.W.	1	lluvia		2.1	14	755.7	16	N.W.	1	nub. ^o					
Berlin	751.6	+0.2	1.2	S	2	nub. ^o		2.0	11	751.3	15	S	4	nub. ^o						
Berna	752.1		1.0	N	0	nub. ^o						752.6	13	S.W.	0	nub. ^o				
Islas Británicas	Stornoway	749.7		1.0	N.W.	5	nub. ^o	N.º	5	16.1	8.3	749.2	10.0	N.W.	6	lluvia				
	Shields	747.3	+0.4	1.0	N.W.	4	c. nub. ^o	N.º da	1.5	9.4	747.0	13.3	N.W.	4	nub. ^o					
	Valentia	760.2	-0.4	1.2	N.W.	5	nub. ^o		1	15.0	16.1	761.5	13.3	N.W.	5	c. nub. ^o				
Francia	Gris Nex	752.4	+0.1	1.2	N	6	c. nub. ^o	N.º g ^{ra}	1.8	12	752.8	16.4	N.W.	7	c. nub. ^o					
	St. Mathieu	761.4	0.0	1.4	N.W.	4	nub. ^o	N.º da	1.8	13	761.5	16.0	N.W.	4	c. nub. ^o					
	Isla de Aix	762.7	+0.2	1.6	N.W.	6	nub. ^o	N.º da	1	19	761.3	17.5	N.W.	6	c. nub. ^o					
	Biarritz	767.1	+0.6	1.7	N.W.	4	nub. ^o	N.º da	2	20	762.7	18.8	N.W.	5	nubla					
	Paris	756.5	-0.3	1.4	N.W.	3	c. nub. ^o		2	22	10	756.6	16	N	4	c. nub. ^o				
	Clermont	751.1	+0.5	1.4	N	4	nub. ^o		2.4	11	757.2	17	N.W.	4	nub. ^o					
	Perpiñán	761.9	+1.0	1.9	N.W.	5	nub. ^o		2.3	16	761.4	23	N.W.	2	nub. ^o					
	Cabo Sicié	757.3	+0.4	1.5	N.W.	6	A. ^o	T.º	2.1	15	757.9	17.8	N	5	c. d. ^o					
Niza	752.2	+0.3	2.0	N	4	A. ^o	N.º da	2.6	17	755.5	21.6	S.W.	0	A. ^o						
Italia	Liorna	755.4	+0.9	2.2	S.W.	2	c. d. ^o					759.2	24	S.W.	2	c. d. ^o				
	Roma	757.1	+0.2	2.2	S.W.	0	nub. ^o					758.3	21	S.W.	0	c. d. ^o				
	Cagliari	759.2		2.1	N.W.	5	A. ^o					759.0	29	N.W.	5	c. d. ^o				
	Palermo	758.8	+0.2	2.1	S.W.	0	A. ^o					760.2	20	E	0	A. ^o				
Portugal	Porto	764.8	+0.4	2.0	N	2	A. ^o	N.º	2.6	17	764.6	18.2	N.W.	2	A. ^o					
	Lisboa	762.9	+0.5	1.7	N.W.	1	c. d. ^o	N.º g ^{ra}	2.7	16	762.0	25	N.W.	5	A. ^o					
	Lagos	762.8	+0.1	2.0	N	2	A. ^o	N.º	1.9	18	762.3	23	N	2	A. ^o					
	Horta	771.9	+0.3	2.0	N	2	c. nub. ^o	N.º	2.3	20	771.7	21.5	N.W.	2	nub. ^o					
	Flores	771.7	+0.1	2.0	E	2	nub. ^o	N.º	2.4	19	771.5	20.8	N.W.	2	nub. ^o					
	Punta Delgada	770.8	+0.4	2.1	N.W.	3	nub. ^o	N.º	2.3	19	771.0	19.9	N.E.	2	c. d. ^o					
Funchal	765.7	+0.4	2.0	N.E.	2	nub. ^o	N.º	2.2	19	765.1	22	N	2	nub. ^o						
Marruecos y Argelia	Tánger	755.3		1.9	S.W.	2	nub. ^o	N.º	2.5	18	756.6	24	N.W.	2	A. ^o					
	Oran	759.7		2.2	S.W.	0	A. ^o	N.º	2.5	20	759.1	22.2	N	2	nub. ^o					
	Iaghout	757.2	+0.3	3.0	S.W.	0	A. ^o		4.0	25	756.2	35.0	S.W.	0	A. ^o					
	Argel	761.2	+0.6	2.4	S.W.	0	A. ^o	N.º	2.7	24	761.1	23	S.W.	0	A. ^o					
	Cap de Garde	760.6		2.2	N.W.	2	c. nub. ^o	N.º	2.9	19	761.8	21	N.W.	2	c. d. ^o					
	Túnez																			
Biskra	760.7		2.2	N.E.	1	A. ^o		2.7	27	759.6	32.5	N.E.	1	A. ^o						

Radiogramas

Precios de suscripción

Un año... 18 pesetas. Un semestre... 9 pesetas.

Administrador { Habilitado del material de la Dirección general del Instituto Geográfico y Estadístico. Madrid

Dirección : Adresse : Address :

Señor
Jefe del Observatorio Central Meteorológico
Parque del Retiro

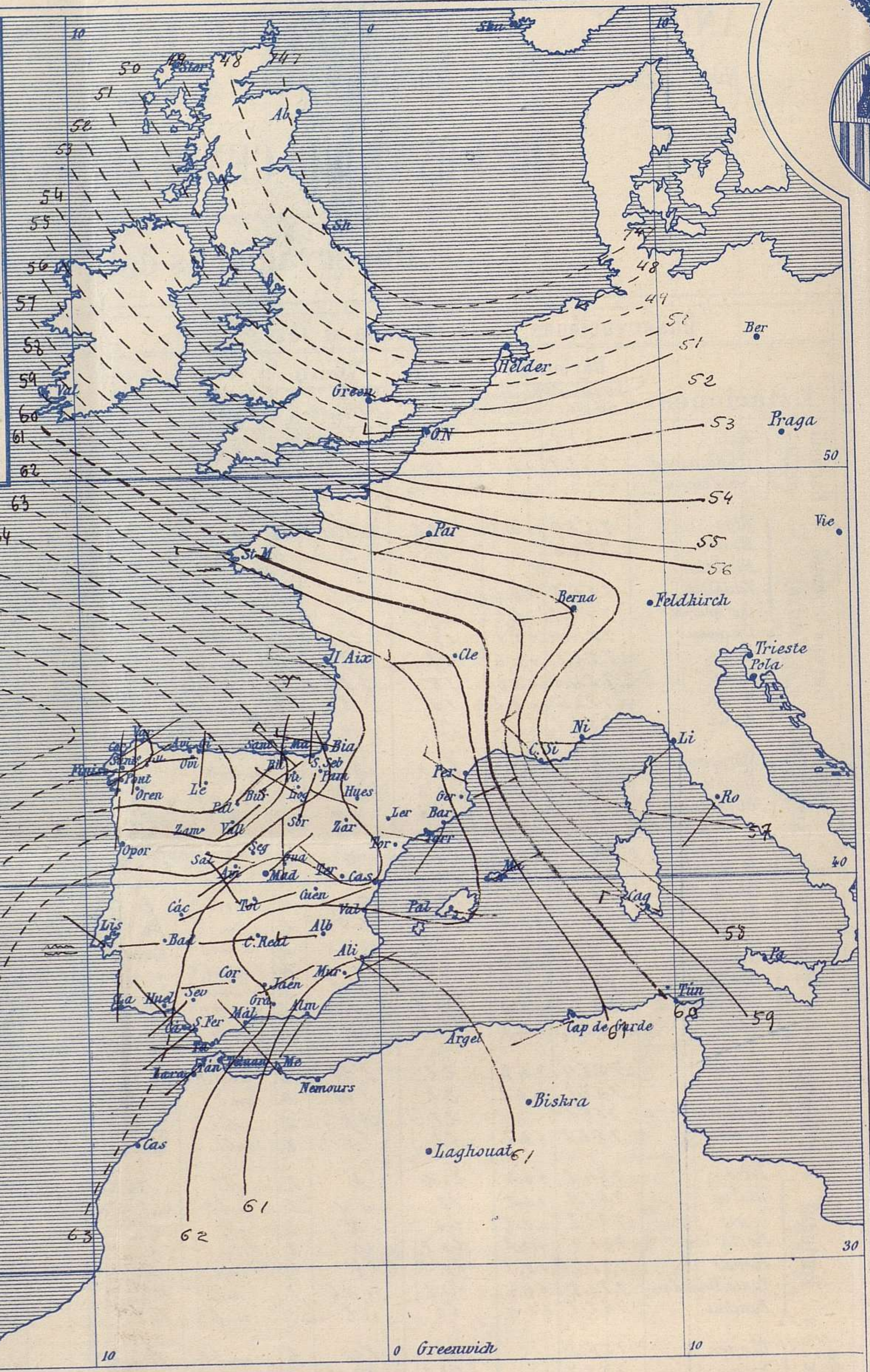
Madrid. (ESPAÑA)

Apartado n.º 285.



Signos convencionales

Fuerza del viento	Cielo	Mar
0 Calma	○ Despejado	{ Llana
1 Ventolina	○ Con nubes	{ Rizada
2 Muy flojo	○ Bruma	{ Marejada
3 Flojo	⊗ Niebla	{ Picada
4 Bonancible (Moderado)	⊗ Nieve	{ Marejada gruesa
5 Fresquito (Algo fuerte)	● Lluvia	{ Gruesa
6 Fresco (Fuerte)	⚡ Tormenta	{ Muy gruesa
7 Duro		{ Arbolada
8 Muy duro		{ Muy arbolada
9 Temporal		



Presión atmosférica y vientos



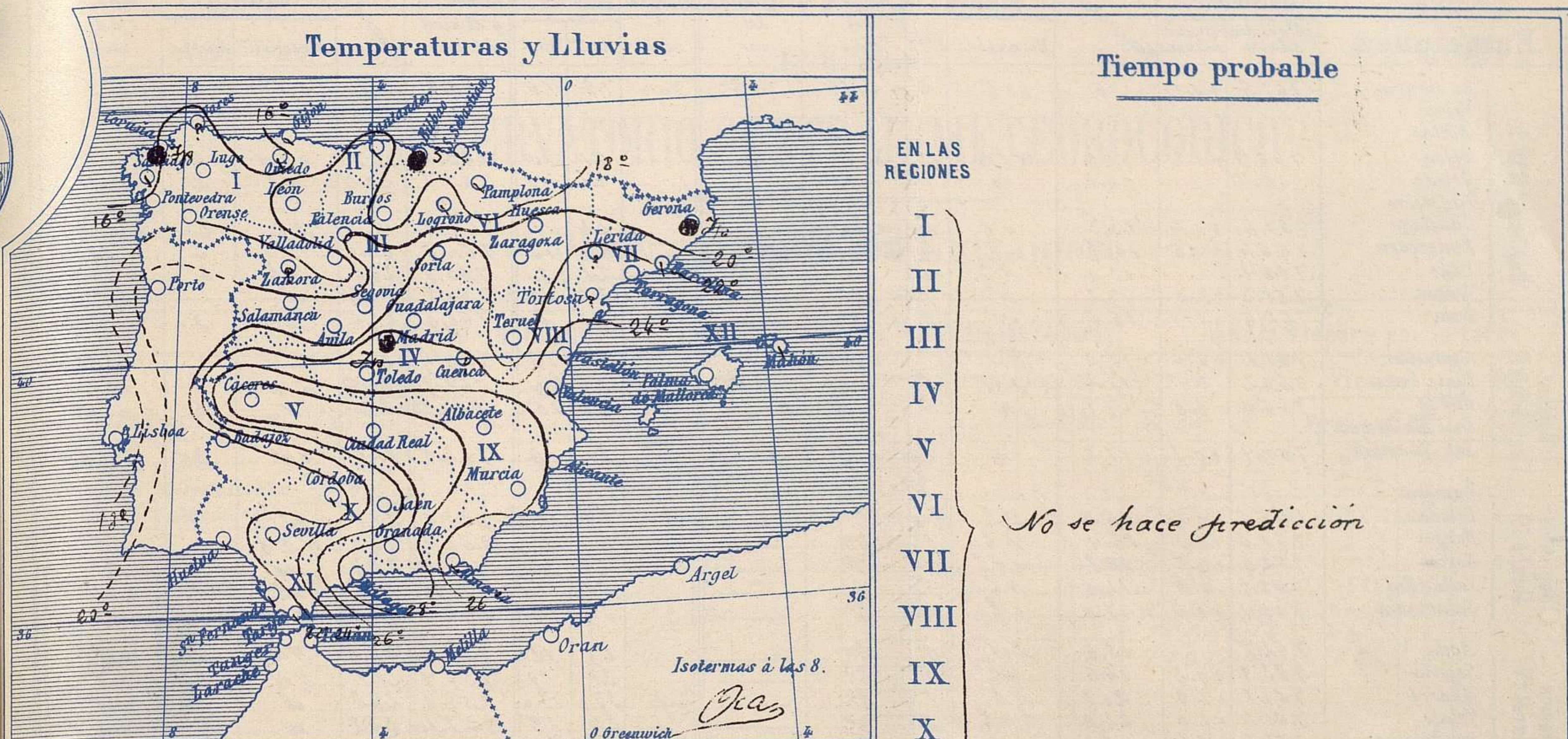
Estado general

En el mar del Norte y en la península Escandinava se encuentra un área de perturbación atmosférica y otro de poca importancia aparece situada en el mar Ibérico.
 El tiempo es bueno para toda España, de cielo claro, vientos flojos de dirección variable y temperatura relativamente suave: la máxima de ayer fue de 36 grados en Cáceres y la mínima de hoy ha sido de 8 grados en Leon.
 Las presiones elevadas residen al Occidente de las Azores.

Sánchez

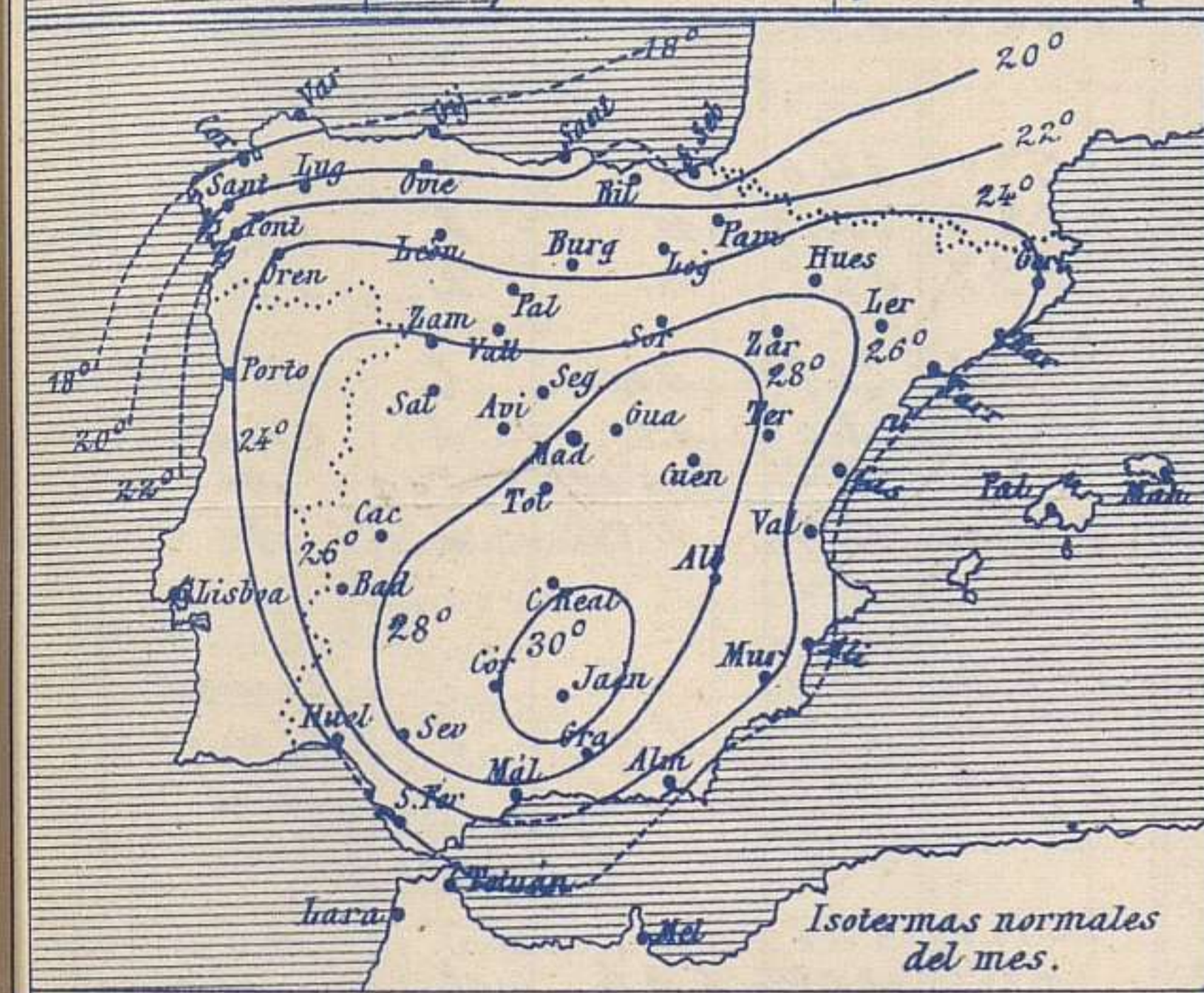
Hora	12
	16
	20
	24
	4
	8
	12

Hume



- EN LAS REGIONES
- I
 - II
 - III
 - IV
 - V
 - VI
 - VII
 - VIII
 - IX
 - X
 - XI
 - XII

No se hace predicción



Los números colocados al lado de ● designan m/m de lluvia recogida.

Telegrama para las Comandancias de Marina depositado a las.....h.....m

No se envia telegrama

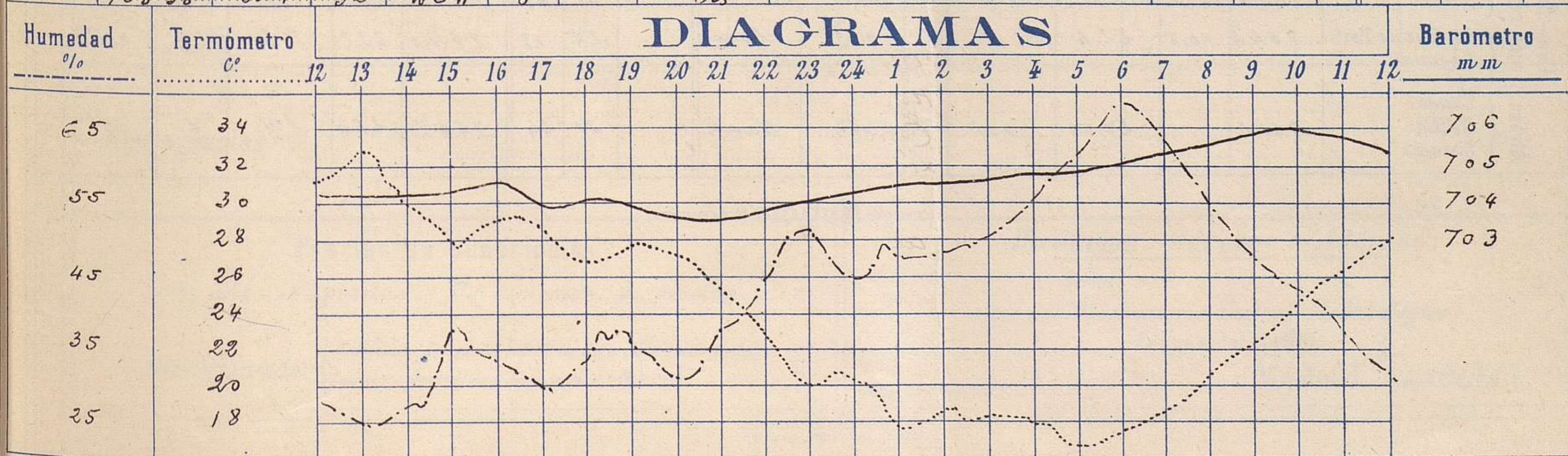
Observaciones de Madrid entre 12^h del dia 25 y 12^h del dia 26

PARQUE DEL RETIRO (Altitud 667 m^s)

Observaciones aerológicas

Hora.....

Hora	Barómetro m m	Termómetro C°	Humedad o/o	Viento		Lluvia o Nieve	Estado del Cielo	Notas	Alturas	Dirección del viento	Humedad o/o	Alturas	Dirección del viento	Humedad o/o	
				Dirección	F ^{ra} O a 9										
12	704.49	31.7	28	W	2		C. Desp.								
16	704.68	29.3	34	W	1		Vub.	Temp. máx ^a a la sombra 33.0							
20	703.77	27.5	32	NW	1	Inap	C. Desp.	Th. mín ^a id 17.0							
24	704.49	20.5	46	Cal	0		Desp.	Horas de sol despejado en el día de ayer 8 ^h 25 ^m							
4	704.82	18.1	62	(i)	3		Th								
8	705.78	20.9	55	NE	1		Th								
12	705.38	28.4	32	WSW	0		Th								



Observaciones de España

Observaciones de la mañana á 8 horas								Id. en las 24 horas			Id. de la vispera á 16 horas						
Estaciones	Barómetro		Temperatura	Viento		Estado del cielo	Estado del mar	Lluvia ó nieve	Temp. extr. as		Barom. á 0° y al nivel del mar	Temperatura	Viento		Estado del cielo		
	á 0° y al nivel del mar	Variación en 3 horas		Dirección	F ^{va}				Max. ^a	Min. ^a			Dirección	Fuerza			
Región del N.W. I.	La Coruña	767.6	+0.1	16	N.E.	2	emb. ^o	M ^{da}	Sup.	19	16	766.7	18	N.N.E.	4	emb. ^o	
	Vares																
	Avilés																
	Gijón	766.9	+0.2	17.7	N.W.	2	emb. ^o	llana		21	15	765.4	17.8	N.N.W.	5	emb. ^o	
	Oviedo	766.2		14.5	N	1	emb. ^o			22	13	763.7	20.0	N.E.	2	emb. ^o	
	Finisterre																
	Santiago	767.6	+0.4	13.7	N.E.	2	e. emb. ^o			22	11	765.9	19.2	N.E.	2	e. emb. ^o	
	Pontevedra	766.4	+0.5	16.6	N	4	borment.			25	12	764.8	24.0	N	2	A. ^o	
Región Cantabrica II	Lugo	766.1		12.0	N.E.	1	emb. ^o			21	18	765.8	20.5	N.E.	2	emb. ^o	
	Orense	765.2	+1.0	17.2	N	1	A. ^o			26	12	760.8	22.4	S	1	A. ^o	
	León	762.6		16.5	N	0	A. ^o			23	8	760.0	21.2	N	2	e. d. ^o	
	Santander	765.1	+0.2	18.0			emb. ^o			22	16	764.5	22.1			emb. ^o	
Región Duero III	Punta Galea	764.2	0.0	17.4	N.W.	5	emb. ^o	M ^{da}	1	17	14	762.8	20.5	N.W.	6	emb. ^o	
	Bilbao	766.0	0.0	17.9	N	2	emb. ^o		2	21	15	764.3	20.5	N	5	emb. ^o	
	Cabo Machichaco																
	San Sebastián	765.9	+0.1	17.7	N	2	emb. ^o	M ^{da} g ^{sa}		21	16	764.5	19.6	N.W.	2	e. emb. ^o	
Región Central IV	Zamora																
	Palencia	765.5	+0.2	16.0	N.E.	2	A. ^o			29	11	758.6	28.5	N	1	A. ^o	
	Burgos	765.0	+0.2	12.4	N.E.	1	A. ^o			24	9	760.2	22.2	N.N.E.	2	A. ^o	
	Soria	763.0	+0.2	16.8	N.E.	1	A. ^o			29	11	759.1	28.2	N	1	A. ^o	
	Valladolid	765.9	0.0	14.0	N.E.	2	A. ^o			31	12	758.8	29.8	N.W.	2	e. d. ^o	
Región Extrem ^a Mancha V	Salamanca	765.1	+0.2	17.0	S.E.	2	A. ^o			32	12	762.4	29.6	N.W.	2	A. ^o	
	Ávila	762.7		15.6	S.W.	0	A. ^o			28	11	757.4	27.0	N.W.	4	emb. ^o	
	Segovia	762.9	+0.2	14.6	N	0	A. ^o			31	10	757.7	29.1	N.W.	2	emb. ^o	
	Madrid	761.8	+1.0	20.9	N.E.	1	A. ^o		Sup.	33.0	17.0	759.0	29.2	N	1	emb. ^o	
	Toledo	761.6	+1.0	22.0	N.E.	2	A. ^o			34	19	757.4	32.8	N	4	emb. ^o	
Alto Ebro VI	Guadalajara	761.7	+0.4	19.4	N	1	A. ^o			32	15	756.7	31.4	N	2	emb. ^o	
	Cuenca																
	Cáceres	759.4		22.2	N.E.	0	A. ^o			26	16	759.0	24.6	N	2	A. ^o	
	Badajoz	762.8	+0.6	20.4	N	0	A. ^o			26	12	759.9	24.0	N	2	e. d. ^o	
Cataluña VII	Ciudad Real	760.9	+0.6	22.2	N	2	A. ^o			32	20	759.7	32.7	N	2	e. d. ^o	
	Logroño	765.2		16.2	N.W.	1	emb. ^o			27	11	762.2	21.8	N.W.	2	A. ^o	
	Pamplona	764.5	+0.1	12.0	N.W.	2	e. emb. ^o			28	11	761.5	18.0	N.W.	2	e. emb. ^o	
	Huesca	761.6	+0.5	17.5	N.W.	2	A. ^o			31.1	14.2	759.6	29.2	N.N.W.	2	A. ^o	
Región Levante VIII	Zaragoza	763.2	0.0	17.8	N.W.	4	A. ^o			29	16	758.2	27.6	N.W.	2	A. ^o	
	Lérida																
	Gerona	762.3	0.0	19.2	N.E.	1	e. emb. ^o		2	25	17	760.4	21.2	N	1	e. emb. ^o	
	Barcelona	761.8	+0.2	22.2	S.W.	1	e. emb. ^o	N ^{da}		26	20	760.4	25	S.W.	2	e. emb. ^o	
Cuenca del Guadalq ^r X del SE IX	Tarragona	761.7		22.4	N.N.W.	1	A. ^o	N ^{da}		20	20	760.9	22.6	S.E.	2	e. d. ^o	
	Tortosa																
	Teruel	762.6		16.8	N.W.	0	A. ^o			30	12	757.2	29.7	N	5	emb. ^o	
	Castellón	759.2	+0.5	25.5	N.W.	5	e. emb. ^o	N ^{da}		26	22	757.7	28.8	S.E.	2	e. d. ^o	
Región Sur XI	Valencia	762.1	+1.0	22.8	S.E.	1	emb. ^o			27	21	759.3	27.2	S.N.E.	1	A. ^o	
	Albacete	760.6	+0.8	24.0	N	2	A. ^o			24	20	757.5	32.2	N	2	e. d. ^o	
	Alicante	760.2	+1.0	25	S.E.	0	A. ^o	Cal ^o		29	21	760.4	25	S.E.	1	A. ^o	
	Murcia	761.0		26.0	N.E.	1	A. ^o			24	19	759.1	22.0	S.W.	2	A. ^o	
Costa del Sur XII	Sevilla	762.8		22.0	S.W.	2	emb. ^o			22	19	761.7	21.0	S.W.	5	A. ^o	
	Córdoba	762.2	+0.8	19.7	N	2	e. emb. ^o			25	18	759.1	23.8	S.W.	2	e. d. ^o	
	Jaén	762.6		21.8	N.E.	0	A. ^o			32	18	759.0	31.0	N.N.W.	1	A. ^o	
	Granada	761.9	0.0	24.9	S.W.	1	A. ^o			32	15	760.2	26.7	N	2	A. ^o	
	Huelva	762.8		21.6	N.W.	1	emb. ^o	M ^{da}		25	16	762.2	(2)	S.W.	6	(2)	
Canaria XIII	San Fernando	762.4	+0.2	20	S.W.	2	emb. ^o	N ^{da}		25	18	762.0	22	N.N.W.	2	e. emb. ^o	
	Tarifa	762.5	+0.8	22.5	N	2	emb. ^o	N ^{da}		27	20	762.2	22.6	N	2	A. ^o	
	Málaga	760.0	+0.4	22	N.W.	2	A. ^o	N ^{da}		29	22	759.2	27	S	1	A. ^o	
	Almería	760.2		24.0	S.W.	1	emb. ^o	llana		26	20	759.5	25.5	S.W.	2	A. ^o	
Africa	Palma	761.6	+0.6	26	S	1	A. ^o	N ^{da}		28	20	762.0	26	S.W.	2	A. ^o	
	Mahón	762.4	+1.0	22	N.E.	2	e. emb. ^o			28	21	761.1	27	S.W.	2	A. ^o	
	Sta Cruz de Ten ^e	764.4	+0.5	22.6	N	0	e. d. ^o	llana		25	19	764.0	23.2	N.E.	2	e. d. ^o	
	Laguna																
	Tetuan																
	Melilla	760.2		27.5	N.W.	1	A. ^o	llana		21	24	760.7	260	S.W.	1	A. ^o	
	Larache																

— Noticias —