



MADRID Lunes 31 de Julio de 1933.

Los números de los domingos se publican con retraso para dar cumplimiento a la Ley del Descanso dominical.

PRECIOS DE SUSCRIPCIÓN: España, 36 pesetas al año. - Extranjero, 72 pesetas al año. - Toda la correspondencia administrativa al señor Habilitado del Servicio Meteorológico. - Apartado 285, Madrid.

ADVERTENCIA.-No es posible garantizar la exactitud de todos los datos insertos en este BOLETÍN, recibidos en telegramas y radiogramas cifrados; pero quienes deseen obtener rectificaciones o aclaraciones pueden solicitarlas del señor Jefe del Servicio Meteorológico español. - Apartado 285, Madrid. - Teléfonos 51628, 57176 y 57167.

Main meteorological data table with columns for stations, observations at 18h (yesterday), and observations at 7h/8h (today). Includes temperature, wind, and cloud data for various Spanish cities.

(\*) Las estaciones que observan por la mañana a 7 h van consignadas con letras mayúsculas. Las demás observan a 8 h. - Las estaciones marcadas con asterisco \*, son las instaladas en Semáforos.

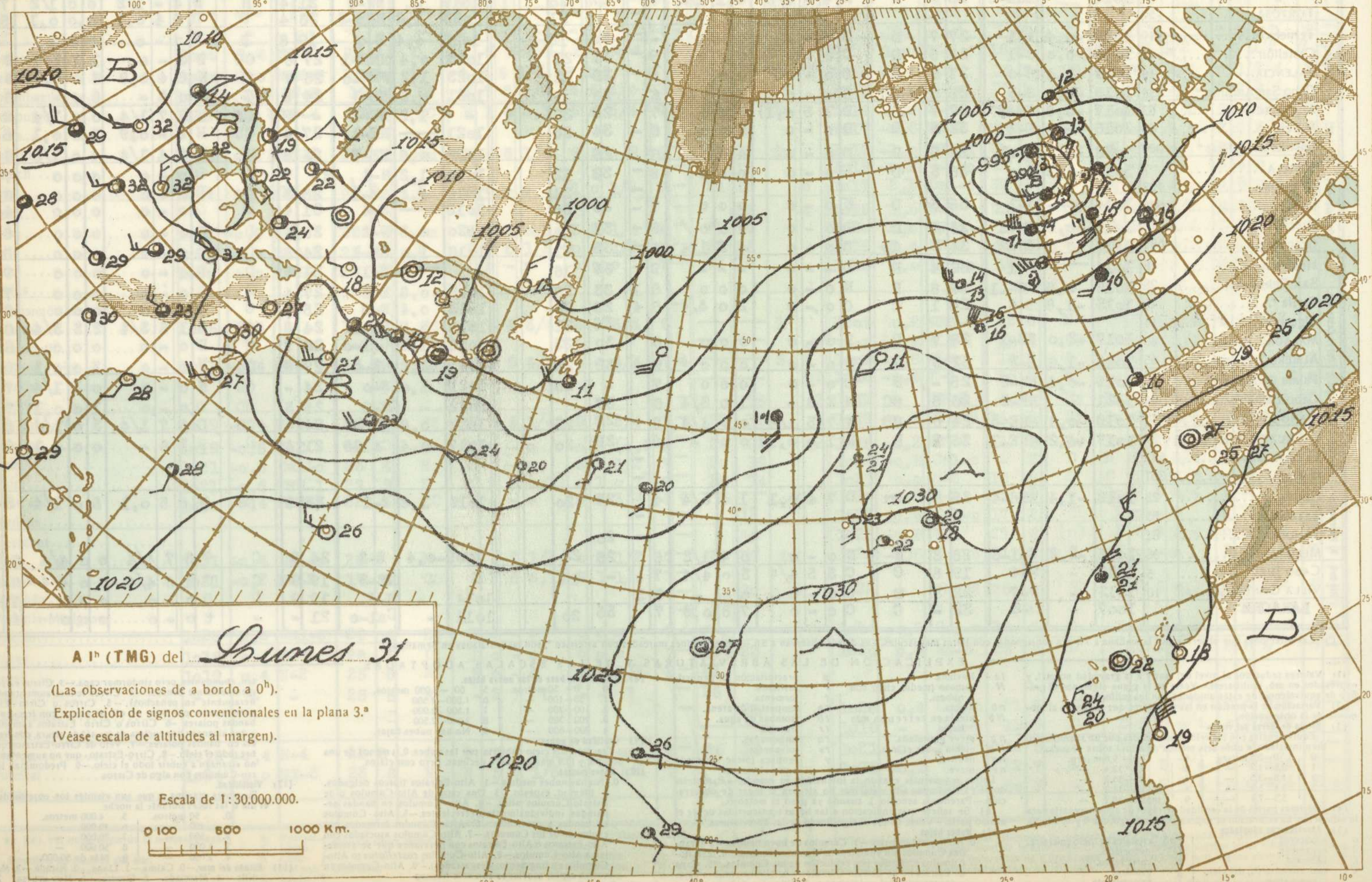
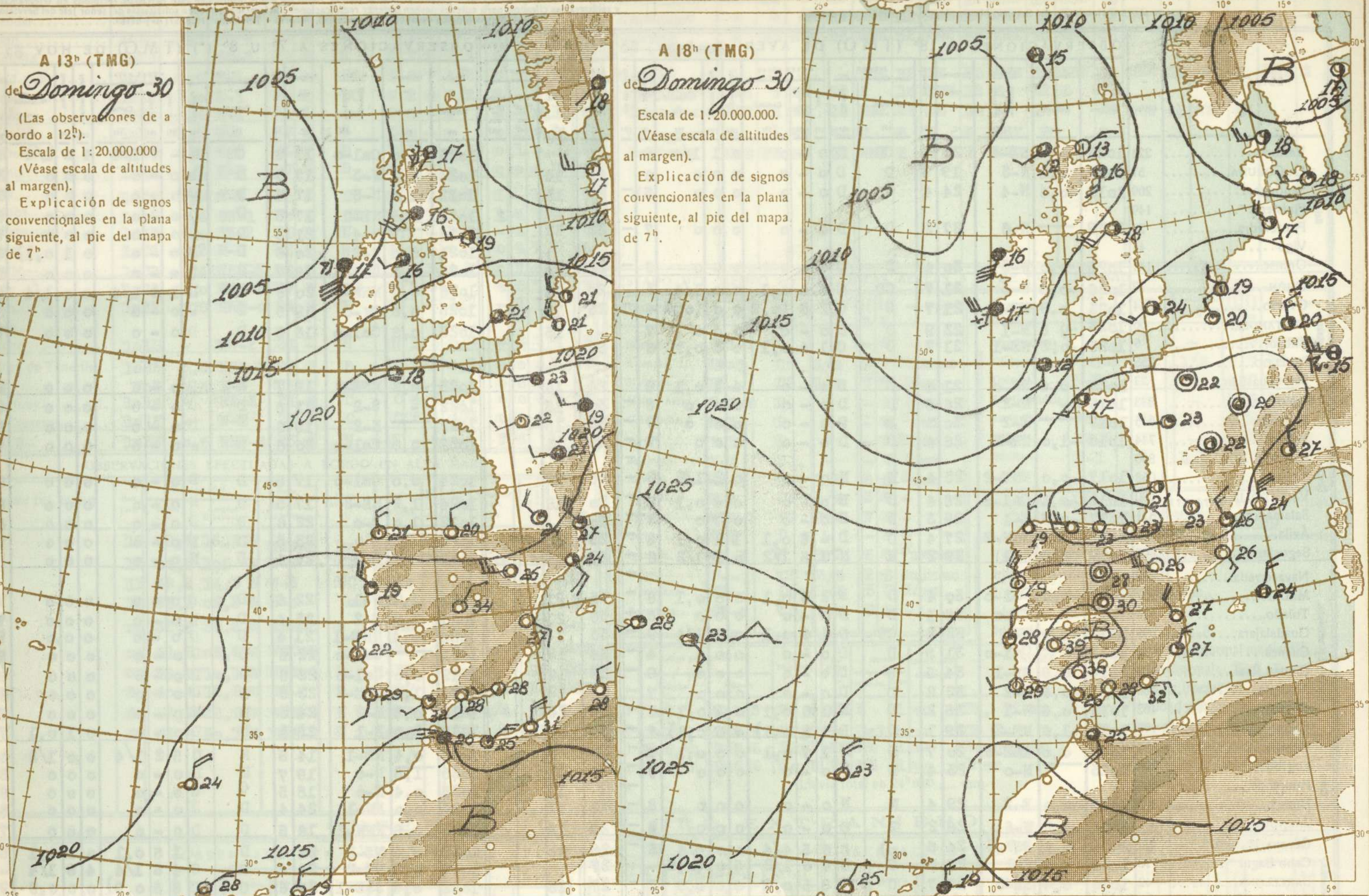
EXPLICACIÓN DE LAS ABBREVIATURAS Y DE LAS ESCALAS ADOPTADAS

- (1) Valores reducidos al nivel del mar y a la gravedad normal...
(2) Variación de la presión en las tres horas que preceden al momento de la observación...
(3) Escala de fuerza del viento...
(4) Décimas partes de la cantidad de vapor de agua necesaria para la saturación...
(5) Abreviaturas adoptadas...
(6) Letras mayúsculas cuando la intensidad es grande...
(7) Nubes bajas...
(8) Altura de la base de las nubes bajas...
(9) Cantidad de nubes...
(10) Nubes medias...
(11) Nubes altas...
(12) Estado del mar...
(13) Cantidad de lluvia...
(14) Estado del mar...
(15) Cantidad de lluvia...

**A 13<sup>h</sup> (TMG)**  
 del *Domingo 30*  
 (Las observaciones de a bordo a 12<sup>h</sup>).  
 Escala de 1:20.000.000  
 (Véase escala de altitudes al margen).  
 Explicación de signos convencionales en la plana siguiente, al pie del mapa de 7<sup>h</sup>.

**A 18<sup>h</sup> (TMG)**  
 de *Domingo 30*  
 Escala de 1:20.000.000.  
 (Véase escala de altitudes al margen).  
 Explicación de signos convencionales en la plana siguiente, al pie del mapa de 7<sup>h</sup>.

ESCALA DE ALTITUDES:  
 >2000 m  
 1000-2000 m  
 500-1000 m  
 0 500 m



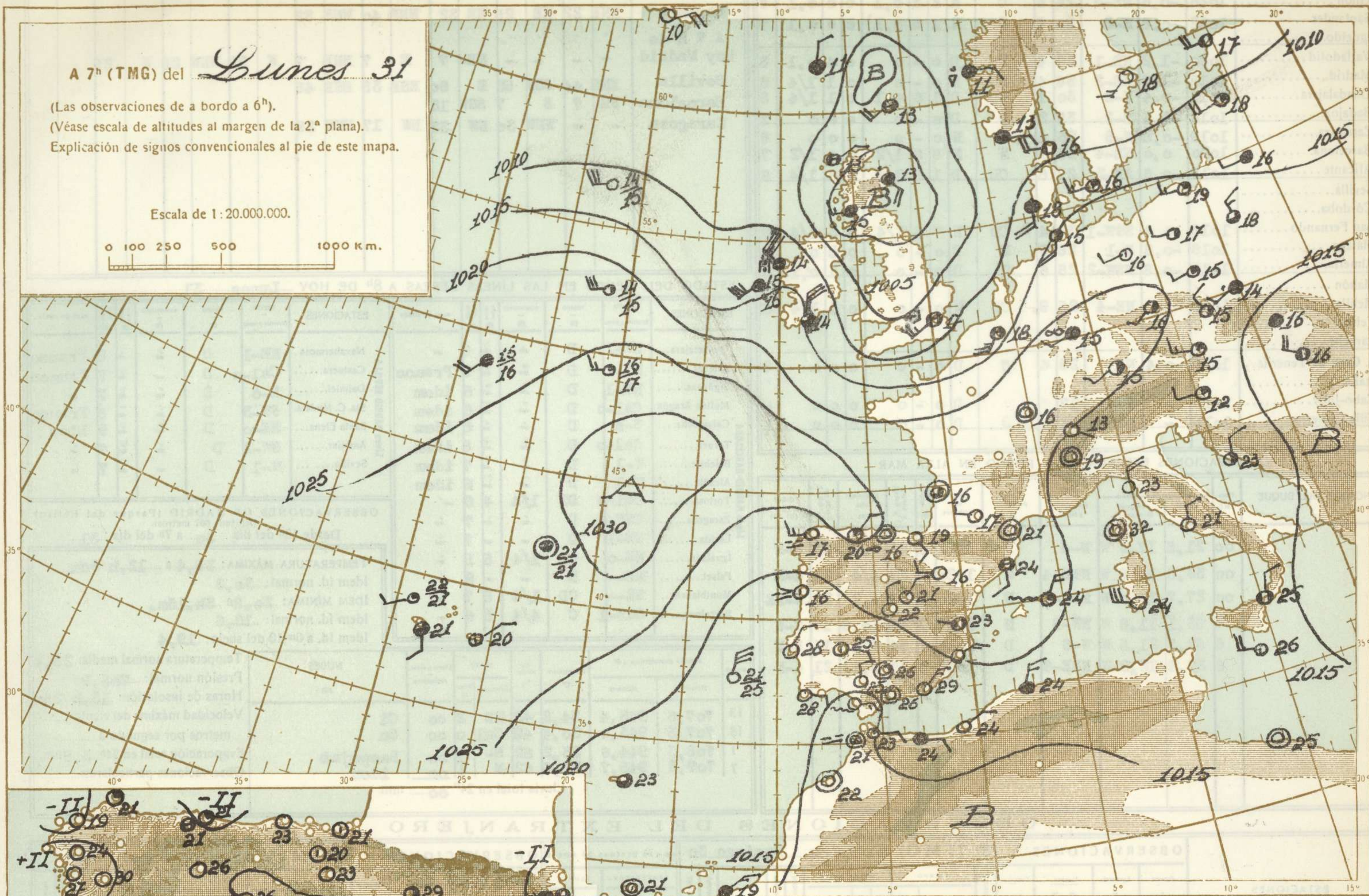

**A 1<sup>h</sup> (TMG)** del *Lunes 31*  
 (Las observaciones de a bordo a 0<sup>h</sup>).  
 Explicación de signos convencionales en la plana 3.<sup>a</sup>  
 (Véase escala de altitudes al margen).

Escala de 1:30.000.000.  
 0 100 500 1000 Km.

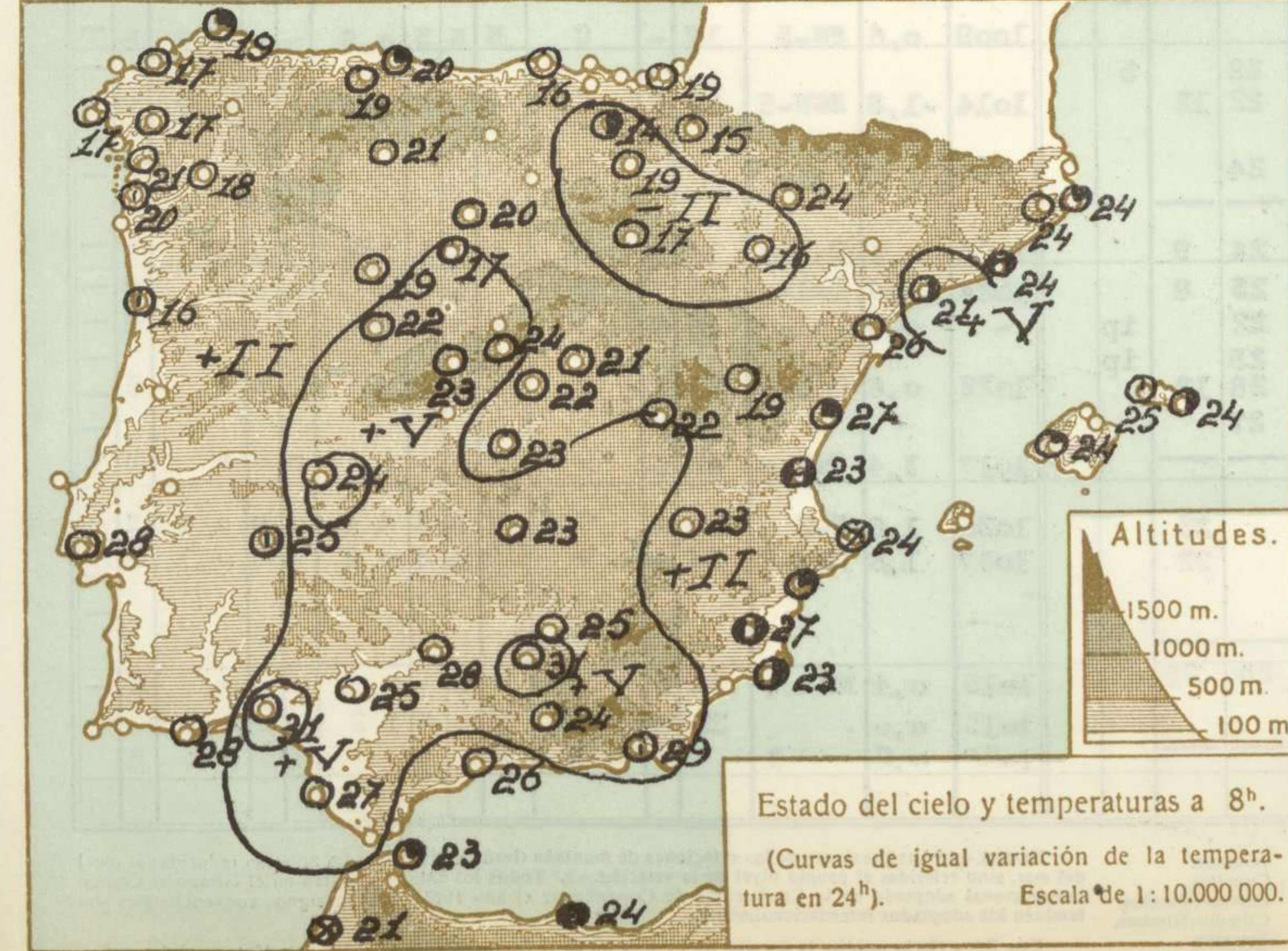
A 7<sup>h</sup> (TMG) del Lunes 31

(Las observaciones de a bordo a 6<sup>h</sup>).  
(Véase escala de altitudes al margen de la 2.<sup>a</sup> plana).  
Explicación de signos convencionales al pie de este mapa.

Escala de 1: 20.000.000.



Estado del cielo y temperaturas a 18<sup>h</sup>.  
(Curvas de igual variación de la temperatura en 24<sup>h</sup>).  
Escala de 1: 10.000.000.



Estado del cielo y temperaturas a 8<sup>h</sup>.  
(Curvas de igual variación de la temperatura en 24<sup>h</sup>).  
Escala de 1: 10.000.000.

SIGNOS CONVENCIONALES

PRESIÓN en milibares.— Las líneas dibujadas son las «isobaras», trazadas de 5 en 5 mb, uniendo puntos de igual presión. Las letras «A» (Alta) y «B» (Baja) señalan las posiciones de los máximos y mínimos, respectivamente.  
VIENTO.— Dirección indicada por la flecha, que marcha con el viento.— Fuerza por el número de barbillas; una barbilla larga equivale a dos cortas.— ☉ Calma  
TEMPERATURA en grados centígrados.— Es el número escrito a la derecha de cada estación. En las de a bordo figura debajo de una raya la temperatura del agua del mar.  
CIELO.— ☉ Despejado.— ☁ Menos de 0,1 con nubes.— ☁ 0,1 con nubes.— ☁ Casi despejado (1/4 con nubes).— ☁ Nuboso (1/2 con nubes).

con nubes). ☁ Casi cubierto (3/4 con nubes).— ☁ 0,9 con nubes.  
☁ Más de 0,9 con nubes, pero con claros.— ☁ Cubierto.— ☁ Cielo invisible.  
METEOROS.— ☁ Lluvia.— ☁ Llovizna.— ☁ Aguaceros.— ☁ Niebla.— ☁ Nieve.— ☁ Aguanieve.— ☁ Ventisca.— ☁ Nieve granulada.— ☁ Cristales de hielo en el aire.— ☁ Granizo.— ☁ Tormenta.— ☁ Relámpagos.— ☁ Truenos.— ☁ Calima.— ☁ Tempestad de arena.  
Para un meteoro cualquiera: x, aumentando.— x, disminuyendo.— |x|, intermitente.— |x|, empezando.— x|, ya cesó (x), está a la vista.  
x Repetición vertical de un signo, aumento de intensidad.— xx Idem horizontal, mayor extensión.  
MAR.— ☁ Marejada.— ☁ Gruesa.— ☁ Arbolada

ESTADO GENERAL

SITUACIÓN ATMOSFÉRICA A 7<sup>h</sup> DEL Lunes 31.

Se sitúa sobre Escocia el centro de la nueva borrasca del Norte de Europa y las presiones altas del Atlántico se acercan al Continente invadiendo nuestras regiones del Noroeste.


Llueve en el Archipiélago Británico y hay nubes en Alemania y Europa Septentrional. Por nuestra Península aparece el cielo despejado; únicamente en Galicia, Cataluña y Levante hay nubosidad escasa.

TIEMPO PROBABLE HASTA LA MAÑANA DEL martes 1<sup>o</sup> de agosto.

REGIONES.

- I.— Galicia:
II.— Cantabria:
III.— Duero:
IV.— Centro y Extremadura:
V.— Ebro:
VI.— Cataluña:
VII.— Baleares:
VIII.— Levante:
IX.— Sudeste:
X.— Guadalquivir:
XI.— Costa Sur:
XII.— Norte de Marruecos:

Vientos flojes y cielo bastante claro.



DIRECCIÓN Y VELOCIDAD (EN KILÓMETROS POR HORA) DEL VIENTO A DISTINTAS ALTURAS SOBRE EL NIVEL DEL MAR

Table with columns: ESTACIONES, OBSERVACIONES A 13h (TMG) DE AYER 30. Rows include La Coruña, Vigo, Gijón, Santander, Igueldo, Valladolid, Madrid, Guadalajara, Badajoz, Zaragoza, Barcelona, Alicante, Sevilla, Córdoba, San Fernando, Málaga, Almería, Mahón, Melilla, Tetuán, Larache, S. Cruz de Tenerife, Izaña, Cabo-Juby, Villa Cisneros.

Table with columns: OBSERVATORIOS, 200 m., 500 m., 1.000 m., 1.500 m., 2.000 m., 3.000 m., 4.000 m., 5.000 m., 6.000 m. Rows include A 13 de ayer, Barcelona, Coruña, A 7 h de hoy Madrid, Sevilla, Barcelona, Zaragoza.

ESTADO DEL TIEMPO EN LAS LÍNEAS AÉREAS A 8h DE HOY Lunes 31

Table with columns: ESTACIONES, VIENTO, TIEMPO, NUBOSIDAD, PASO DE SIERRA. Rows include Guadalajara, Atienza, Sigüenza, Molina Aragón, Calamocha, Teruel, Belchite, Alcañiz, Tortosa, Zaragoza, Lérida, Igualada, Falset, Montblanch, Barcelona.

OBSERVACIONES EFECTUADAS A BORDO EN ALTA MAR

Table with columns: NOMBRE DEL BUQUE, Hora TMG, Situación (Latitud N., Longitud Greenwich), Viento, Tiempo presente, Presión en milibares, Nubosidad total, Oleaje. Rows include 00 21,5 17,3 W N-4, 00 33,5 15 8 W NNE-4, 00 27,7 20,0 W NNE-3, 6 53,1 11,8 W NW-8, 6 52,7 21,5 W W-6, 6 37,6 12,2 W NNE-6.

OBSERVACIONES DE MADRID (Parque del Retiro). (Altitud: 667 metros). Desde 13h del día 30 a 7h del día 31

Table with columns: TEMPERATURA MÁXIMA, Idem id. normal, TEMPERATURA MÍNIMA, Idem id. normal, Idem id. a 0m,10 del suelo, NUBES, Presión normal, Horas de insolación, Velocidad máxima del viento, Evaporación total en 24h, Observaciones particulares.

Table with columns: HORAS, PRESIÓN BAROMÉTRICA A 0°, Temperatura, Humedad, VIENTO, Lluvia o nieve, NUBES. Rows include 13, 18, 1, 7.

OBSERVACIONES DEL EXTRANJERO

Large table with columns: ESTACIONES, OBSERVACIONES A 18h (TMG) DE AYER Domingo 30, EN LAS ÚLTIMAS 24 HORAS, OBSERVACIONES A 7h (TMG) DE HOY Lunes 31. Rows include Estocolmo, Dantzig, Copenhague, Hamburgo, Berlín, Francfort, Munich, Praga, Viena, Berna, Turín, Roma, Mesina, Vestmannö (Islandia), Lerwick, Tynemouth, Blackstone Point, Valentia, Londres, Utrecht-De Bilt, Bruselas, París, Tours, Brest, Burdeos, Clermont, Dijon, Tolosa, Perpiñán, Marsella-Marignane, Ajaccio, Túnez, Argel, Orán, Casablanca, Agadir, Lisboa, Funchal, Horta.

(1) a (14). Ver notas al pie de la primera plana. (15) Caracteres del oleaje en alta mar. (16) Dirección de donde parece que proceden las olas. (17) Clases de nubes. NOTAS.—1. Las presiones de las estaciones de montaña Izaña y Navacerrada no están reducidas al nivel del mar, sino referidas al propio nivel de la estación.—2. Todos los datos se ajustan en el citado al Código internacional adoptado en la Conferencia de Copenhague el año 1929.—3. Los signos convencionales son también los adoptados internacionalmente. Este BOLETÍN lo publica la Sección de Predicción de la Oficina Central del Servicio Meteorológico.