

DIRECCIÓN GENERAL DEL INSTITUTO GEOGRÁFICO Y ESTADÍSTICO

AÑO XXV

BOLETÍN

1917

Núm.º.....

DEL

9 de Mayo

OBSERVATORIO CENTRAL METEOROLÓGICO

Observaciones del Extranjero

Observaciones de la mañana á las 7 ^h							Id. en las 24 horas		Id. de la vispera por la tarde						
Estaciones	Barómetro		Temperatura	Viento		Estado del cielo	Estado del mar	Lluvia ó nieve	Temp. extr. ^{as}		Barom. ^o á 0 ^o y al nivel del mar	Temperatura	Viento		Estado del cielo
	á 0 ^o y al nivel del mar	Variación en 3 horas		Dirección	F. ^{va}				Max. ^a	Min. ^a			Dirección	F. ^{va}	
Escandinavia															
Europa Oriental y Central															
Islas Británicas															
Francia															
Italia															
Portugal															
Marruecos y Argelia															

Radiogramas

Precios de suscripción

España Un año 18 pesetas. Un semestre 9 pesetas
 Extranjero Un año 30 pesetas

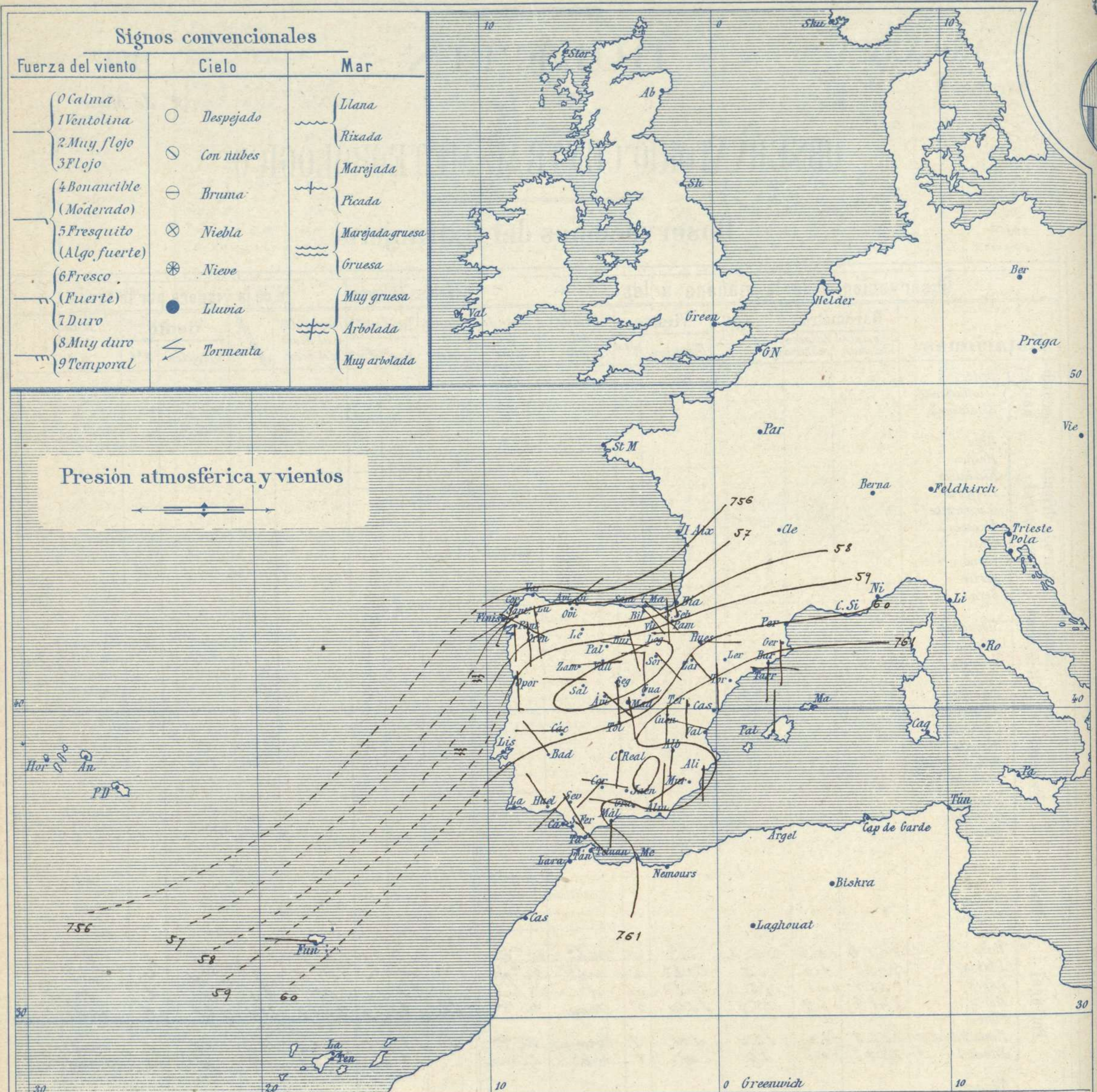
Administrador { Habilitado del material de la Dirección general del
 Instituto Geográfico y Estadístico. Madrid

Dirección : Adresse : Address :

Señor
 Jefe del Observatorio Central Meteorológico
 Parque del Retiro

Madrid. (ESPAÑA)

Apartado n.º 285.



Estado general

Una amplia zona de presiones débiles se extiende sobre el Atlántico alcanzando probablemente a las Islas Británicas y al mar del Norte. El núcleo de importancia (747 mm) se encuentra en las Azores acompañado de mal tiempo.

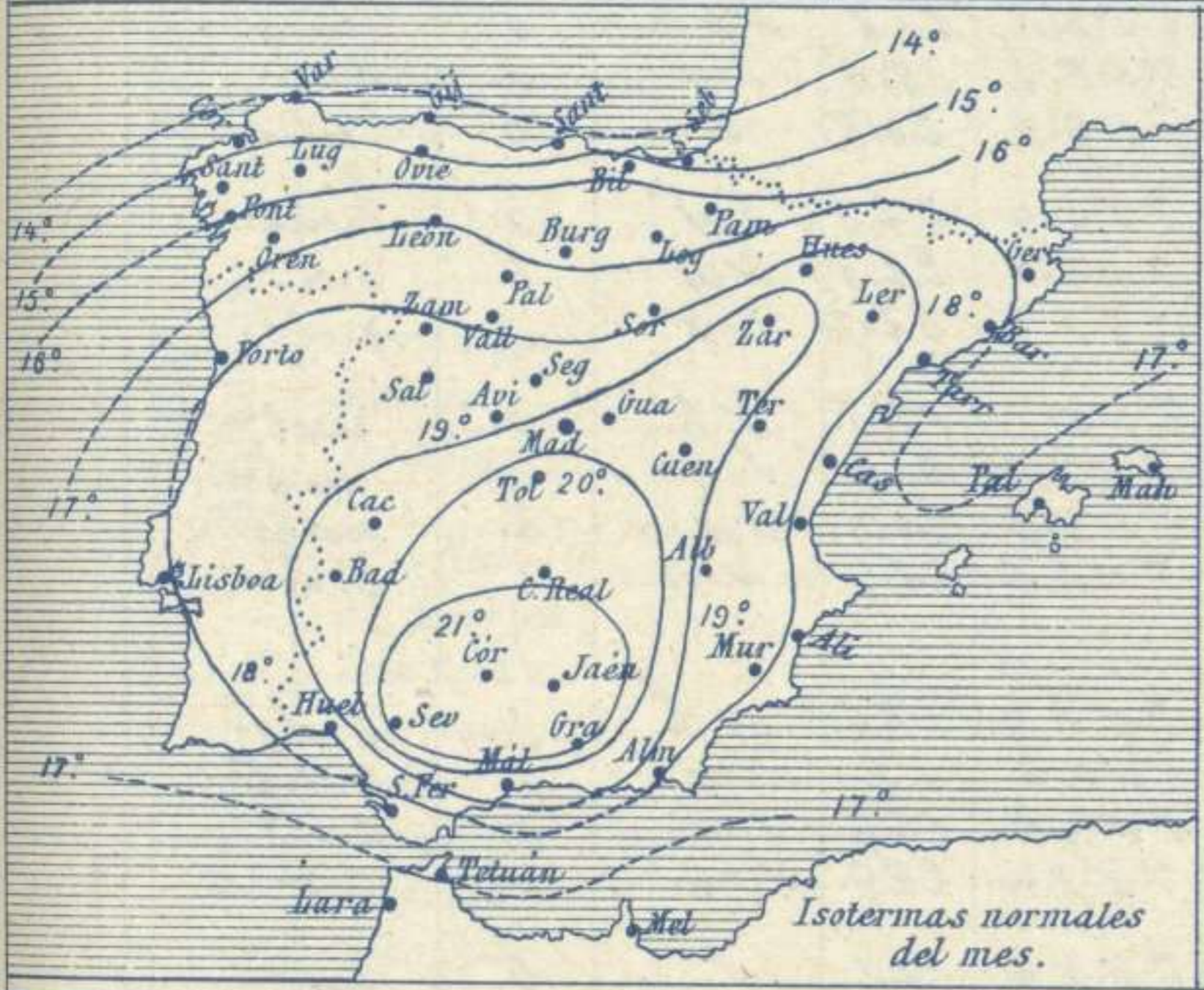
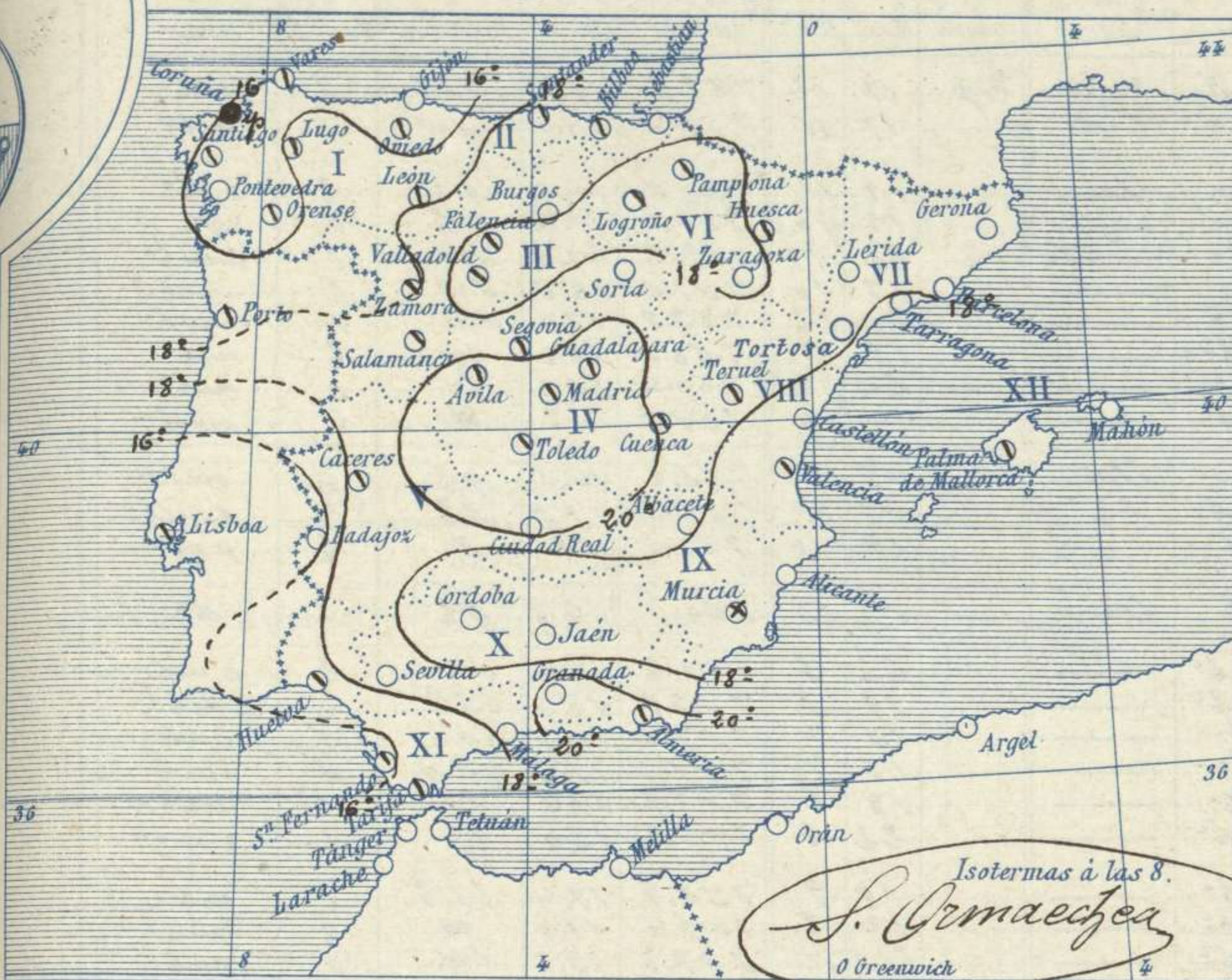
Por influjo de las presiones débiles del Atlántico soplan los vientos del Sur en Galicia y hay bastante nubosidad sobre la mitad septentrional de España.

La temperatura máxima de ayer fue de 28 grados en Sevilla y la mínima de hoy ha sido de 6 grados en Zamora. Las presiones altas se encuentran en el Mediterráneo.

El Director general: Marqués de Teverga

El Ingeniero Geógrafo Jefe del Observatorio. J. Galbis

Temperaturas y Lluvias



Los números colocados al lado de ● designan m/m de lluvia recogida.

Isotermas a las 8.
S. Ormaechea
0 Greenwich

Tiempo probable

EN LAS REGIONES

- I } Vientos moderados del Sur y tiempo de algunas lluvias. Marejada.
- II }
- III }
- IV } Vientos flojos de dirección variable y tiempo inseguro.
- V }
- VI }
- VII }
- VIII }
- IX } Vientos flojos de dirección variable y buen tiempo de poca estabilidad
- X }
- XI }
- XII }

Telegrama para las Comandancias de Marina depositado a las 12h. 35m

Tendencia al régimen de lluvias en Cantabria y Galicia.

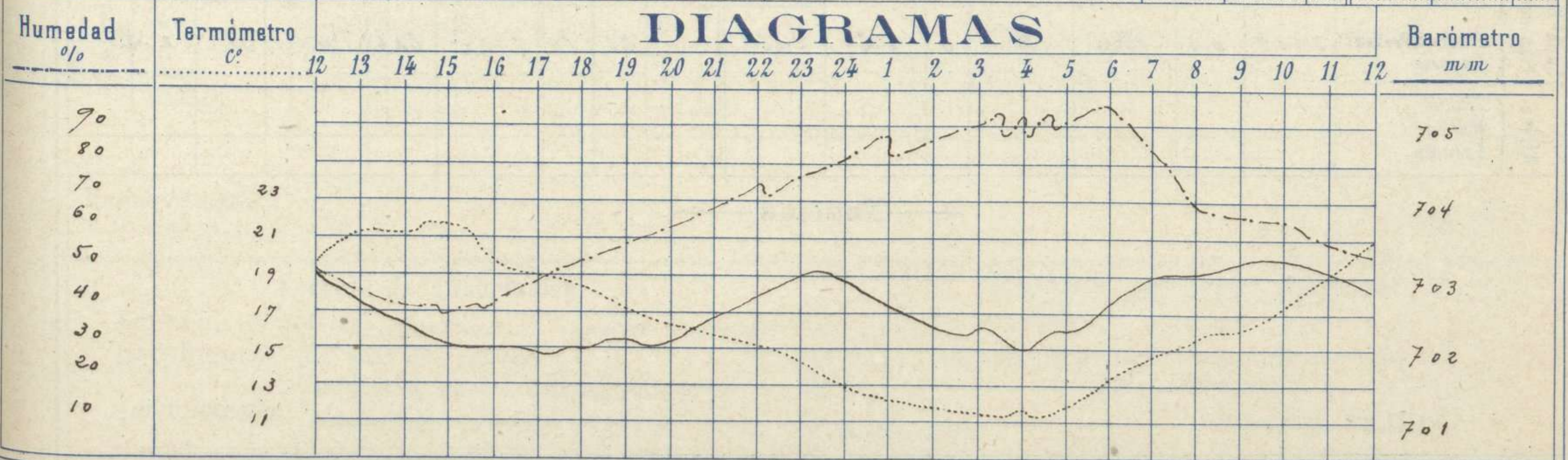
Observaciones de Madrid entre 12^h del día 8 y 12^h del día 9

PARQUE DEL RETIRO (Altitud 667 m.)

Observaciones aerológicas

Hora

Hora	Barómetro m m	Termómetro C°	Humedad o/o	Viento		Lluvia o Nieve	Estado del Cielo	Notas	Alturas	Dirección del viento	Fuerza 0 a 9	Alturas	Dirección del viento	Fuerza 0 a 9	
				Dirección	F ^{ra} 0 a 9										
12	703.0	17.4	50	SSW	1	"	Nuboso	Temperatura máxima a la							
16	701.8	17.6	43	SW	0	"	Id.	Sombra 21.5							
20	702.0	16.2	62	SW	0	"	Casi cub. Id.	Temperatura mínima de 11.1							
24	702.8	12.8	80	Calma	0	"	Nuboso	Horas de Sol despejado en							
4	702.0	11.5	89	SE	1	"	Id.	el día de ayer							
8	703.1	15.4	69	SE	1	"	Id.	11 h ³⁵ 35 m ⁶							
12	702.8	21.0	56	WSW	1	"	Nuboso								



Observaciones de España

Observaciones de la mañana á 8 horas										Id. en las 24 horas		Id. de la vispera á 16 horas				
Estaciones	Barómetro		Temperatura	Viento		Estado del cielo	Estado del mar	Lluvia ó nieve	Temp. extr. ^{as}		Barom. á 0° y al nivel del mar	Temperatura	Viento		Estado del cielo	
	á 0° y al nivel del mar	Variación en 3 horas		Dirección	F ^{za}				Max. ^a	Min. ^a			Dirección	Fuerza		
Región del N.W. I.	Ia Coruña	756.2	+0.9	16	S.W.	4	c. nub.	M. 4a	Sup.	17	13	759.3	16	N.W.	1	sub.
	Vares	756.1	+0.3	12.5	S.W.	1	sub.	Cal.		17	11	758.9	14.0	N.W.	1	sub.
	Avilés															
	Gijón	758.1	0.0	15.2	N.E.	1	c. nub.	blanca		17	11	760.6	16.6	N.E.	2	c. nub.
	Oviedo	756.9		18.0	N.	0	sub.			19	10	759.1	17.6	N.E.	1	sub.
	Finisterre	755.7	-0.8	14.4	S.E.	6	sub.	S. Pradera	2	20	17	759.2	20.0	S.W.	2	c. nub.
	Santiago	756.8	+0.3	13.4	S.W.	2	sub.			17	10	759.5	16.6	S.W.	2	sub.
	Pontevedra	757.4	-0.1	15.6	S.	2	c. nub.			20	13	759.8	13.4	S.W.	1	c. nub.
	Lugo	758.5		14.7	S.	4	sub.			18	9	760.3	16.0	N.	2	sub.
	Orense	762.9	0.0	14.5	S.	1	sub.			24	8	760.3	20.0	S.	1	sub.
León	756.6		12.2	N.	0	c. nub.			14	6	758.0	13.9	N.	0	sub.	
Región Cantábrica II	Santander	756.7	0.0	12.0	S.	0	sub.	blanca		19	10	760.0	16.5	N.E.	2	sub.
	Punta Galea	756.1	-0.2	12.3	S.E.	2	c. nub.	Ris.		17	11	758.3	17.9	N.E.	4	c. nub.
	Bilbao	757.2	-1.0	12	S.E.	1	sub.			19	10	759.5	19	N.	2	c. nub.
	Cabo Machichaco															
	San Sebastián	757.7	-1.0	13.0	S.	2	sub.	blanca		19	10	760.3	16.8	N.E.	1	sub.
Región del Duero III	Zamora	759.7	+1.0	12.8	S.	2	c. nub.			21	6	759.6	12.4	S.W.	2	c. nub.
	Palencia	759.9	+0.4	12.8	S.E.	2	c. nub.			19	7	759.9	12.6	S.E.	0	c. nub.
	Burgos	757.5	0.0	15.2	S.E.	0	c. nub.			17	7	757.6	14.8	S.E.	0	sub.
	Soria	758.3	0.0	15.5	S.E.	1	c. nub.			18	7	757.0	17.2	N.W.	2	sub.
	Valladolid	759.5	0.0	9.6	S.	0	sub.			18	8	758.7	17.4	S.	0	sub.
	Salamanca	757.0	+0.6	16.2	N.W.	1	c. nub.			22	8	755.8	12.0	N.	1	c. nub.
Región Central IV	Ávila	758.0		12.6	S.E.	1	sub.			19	9	756.7	17.4	S.E.	1	sub.
	Segovia	757.4	-0.8	17.0	S.	1	sub.			19	8	757.4	17.0	N.	0	sub.
	Madrid	760.0	+0.3	15.4	S.E.	1	sub.			21	11	757.8	19.6	S.W.	0	sub.
	Toledo	759.5	+0.4	14.6	N.E.	1	sub.			20	11	757.3	21.8	N.W.	0	sub.
	Guadalajara	759.0	+0.2	14.6	N.	0	sub.			21	8	757.2	19.6	S.W.	1	c. nub.
	Cuenca	758.2	+0.2	15.0	S.	2	c. nub.			21	11	756.0	20.8	S.	0	sub.
Extrem. Mancha V	Cáceres	759.3		16.2	N.	0	sub.			24	8	758.0	22.9	S.W.	0	c. nub.
	Badajoz	760.0	+0.3	14.5	N.W.	1	c. nub.			23	11	759.5	22.0	N.W.	1	c. nub.
	Ciudad Real	760.7	+1.6	16.0	S.	1	sub.			24	10	763.2	22.7	S.W.	2	c. nub.
Alto Ebro VI	Logroño	759.3		14.2	S.	4	c. nub.			21	12	758.7	17.3	N.E.	2	sub.
	Pamplona	759.0		14.4	N.W.	0	sub.			21	9	767.3	21.0	S.W.	0	sub.
	Huesca	759.7	0.0	16.0	S.	2	sub.			23	13	758.8	20.0	N.W.	2	sub.
	Zaragoza	759.9	0.0	15.8	S.E.	1	sub.			23	13	757.6	22.4	N.W.	1	c. nub.
Cataluña VII	Lérida	760.5	+0.2	18.4	S.	1	sub.			20	12	759.6	17.2	N.E.	2	c. nub.
	Gerona	761.7	+0.3	2.0	S.	0	sub.	Ris.		21	12	758.6	1.8	S.W.	1	c. nub.
	Barcelona	761.2		18.0	S.E.	1	sub.	Cal.		19	14	759.2	16.6	S.W.	2	c. nub.
	Taragona	761.1	0.0	19.2	Cal.	0	sub.			24	13	758.4	22.9	S.E.	2	sub.
Levante VIII	Teruel	761.1		12.4	S.	0	sub.			22	9	758.2	21.1	S.	0	sub.
	Castellón	762.5	+0.4	17.5	N.	0	c. nub.	Ris.		19	14	760.0	13.0	N.W.	1	sub.
	Valencia	761.3		17.6	N.W.	0	sub.			19	13	759.4	15.5	S.E.	1	sub.
Región del Guadalquivir IX	Albacete	760.2	+0.3	15.7	S.	0	sub.			24	10	759.1	22.0	N.	0	sub.
	Alicante	759.9	+0.4	1.7	S.	0	sub.	blanca		18	12	758.7	1.7	S.	1	c. nub.
	Murcia	760.7		14.4	S.W.	2	sub.			25	11	757.9	22.0	N.E.	4	sub.
Cuenca del Guadalquivir X	Sevilla	760.3			S.W.	2	sub.			28	12	757.8	26.8	N.	1	sub.
	Córdoba	759.9	+1.0	15.8	S.W.	1	c. nub.			27	13	758.2	26.8	N.	1	sub.
	Jaén	760.4		16.8	N.W.	0	sub.			23	10	758.5	31.6	N.	0	sub.
	Granada	760.4	+0.2	16.4	N.	2	sub.			25	13	758.1	24.0	N.	2	sub.
Costa del Sur XI	Huelva	757.6		16.3	N.W.	1	sub.	Ris.		24	12	757.3	22.0	S.W.	5	c. nub.
	San Fernando	760.5	0.0	15	S.E.	1	sub.	blanca		21	13	759.4	1.8	N.	2	c. nub.
	Tarifa	758.7	+0.5	17.1	N.W.	1	c. nub.	blanca		20	16	758.0	19.8	N.W.	2	c. nub.
	Málaga	761.6	+1.2	1.8	S.E.	2	sub.	blanca		25	15	759.6	2.0	S.E.	2	sub.
	Almería	760.5		20.0	N.	1	sub.	blanca		22	14	758.5	30.8	S.W.	1	sub.
Canaria XII	Palma	760.6	+0.6	1.7	N.	2	sub.	Ris.		25	13	759.7	2.2	S.W.	2	sub.
	Mahón															
Canarias XIII	Sta. Cruz de Tenerife	760.9	0.0	17.0	N.	0	c. nub.	Cal.		21	16	761.5	20.6	N.	1	c. nub.
	Laguna															
Africa	Tetuan															
	Melilla															
	Larache															

— Noticias —