

DIRECCIÓN GENERAL DEL INSTITUTO GEOGRÁFICO Y ESTADÍSTICO

AÑO XXV

BOLETÍN

1917

Núm. 128

DEL

7 de Mayo

OBSERVATORIO CENTRAL METEOROLÓGICO

Observaciones del Extranjero

Observaciones de la mañana á las 7 ^h								Id. en las 24 horas		Id. de la vispera por la tarde						
Estaciones	Barómetro		Temperatura	Viento		Estado del cielo	Estado del mar	Lluvia ó nieve	Temp. extr. ^{as}		Barom. á 0° y al nivel del mar	Temperatura	Viento		Estado del cielo	
	á 0° y al nivel del mar	Variación en 3 horas		Dirección	F ^{va}				Max. ^a	Min. ^a			Dirección	F ^{va}		
Escandinavia	Bodo															
	Cristiansund															
	Skudesnoes															
Europa Oriental y Central	Riga															
	Moscou															
	Nicolaiew															
	Feldkirch															
	Czernorvitz															
	Cracovia															
	Pola															
	Viena															
	Berlin															
	Berna															
Islas Británicas	Stornoway															
	Shields															
	Valentia															
Francia	Gris Nez															
	St. Mathieu															
	Isla de Aix															
	Biarritz															
	Paris															
	Clermont															
	Perpiñán															
	Cabo Sicié															
Niza																
Italia	Liorna															
	Roma															
	Cagliari															
	Palermo															
Portugal	Porto	752.1	+0.2	14.1	N.E.	3	cal.	blan.	10	17	9	752.3	14.6	Cal.	0	e.d.
	Lisboa	750.1	+0.1	15	Cal.	0	e.d.	nu. gr.		19	15	752.7	17	N.W.	4	e.ub.
	Lagos	752.3	+0.2	15	N	1	e.d.	blan.		22	15	750.5	19	N	2	e.d.
	Horta	751.4	0.0	14.0	N.W.W.	7	ub.	nu. gr.	4	17	15	752.2	16.0	N.W.	9	ub.
	Flores															
	Punta Delgada	751.9	0.0	15.6	N	5	ub.	blan.		18	15	755.7	16.2	N.W.	5	ub.
	Funchal	761.2	+0.6	14	Cal.	0	e.d.	Cal.		19	14	761.5	17	N	1	ub.
Marruecos y Argelia	Tánger															
	Orán															
	Laghout															
	Argel															
	Cap de Garde															
	Túnez															
Biskra																

Radiogramas

Precios de suscripción

España Un año 18 pesetas. Un semestre 9 pesetas
 Extranjero Un año 30 pesetas

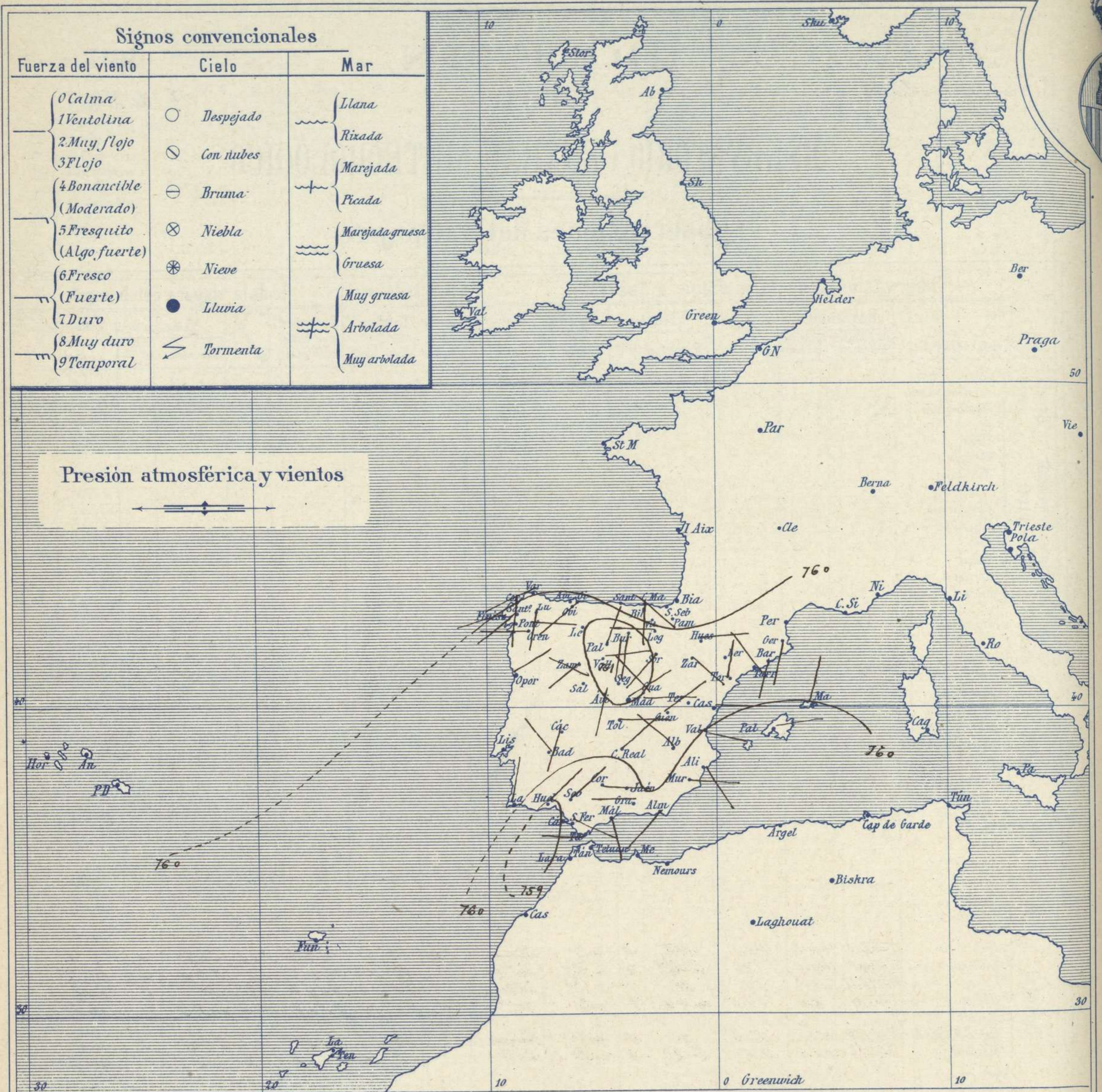
Administrador { Habilitado del material de la Dirección general del
 Instituto Geográfico y Estadístico. Madrid

Dirección : Adresse : Address :

Señor
 Jefe del Observatorio Central Meteorológico
 Parque del Retiro

Madrid. (ESPAÑA)

Apartado n.º 285.



Estado general

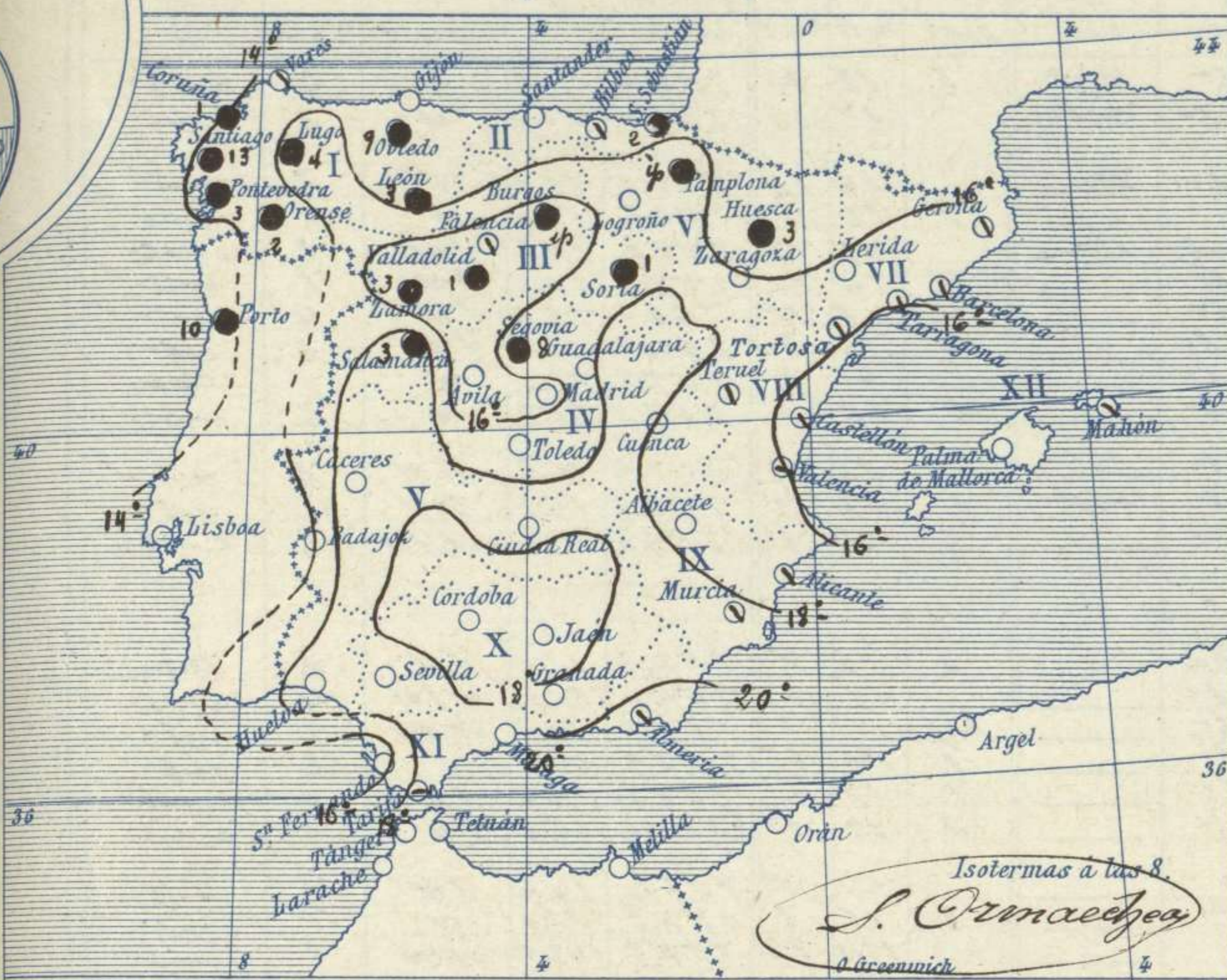
Con los datos recibidos todos ellos muy poco concordantes, no se puede formar juicio exacto del estado atmosférico de hoy. Las presiones débiles aparecen situadas unas hacia Irlanda y las otras en el golfo de Cádiz, pero ambas sin caracterizarse bien. El tiempo es inseguro para España, el cielo está con bastantes nubes y se registran lluvias aisladas principalmente sobre la mitad septentrional de la Península.

Los vientos soplan flojos de dirección variable y la temperatura se mantiene suave: la máxima de ayer fue de 25 grados en Sevilla y la mínima de hoy ha sido de 5 grados en Zamora, Salamanca y Avila.

Sanna

El Director general: Marqués de Teverga El Ingeniero Geógrafo Jefe del Observatorio. J. Galbis

Temperaturas y Lluvias



Tiempo probable

EN LAS REGIONES

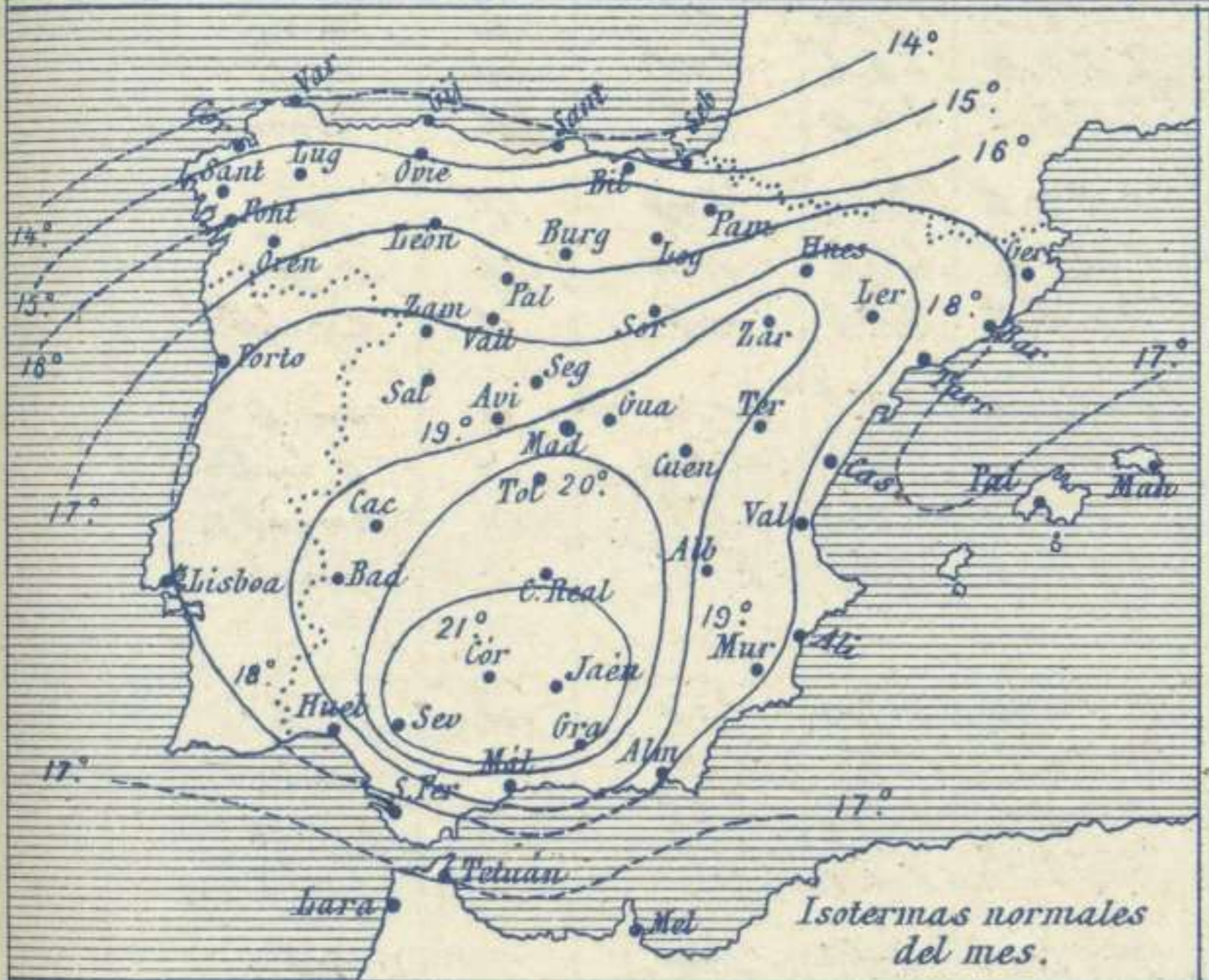
- I
- II
- III
- IV
- V
- VI
- VII
- VIII
- IX
- X
- XI
- XII

Vientos flojos y moderados de dirección variable y tiempo de cielo nuboso. Algunos chubascos aislados.

Los números colocados al lado de ● designan m/m de lluvia recogida.

Telegrama para las Comandancias de Marina depositado a las 12 h 45 m

Tiempo inseguro. Chubascos en Cantabria y Galicia principalmente



Observaciones de Madrid entre 12^h del día 7 y 12^h del día 8

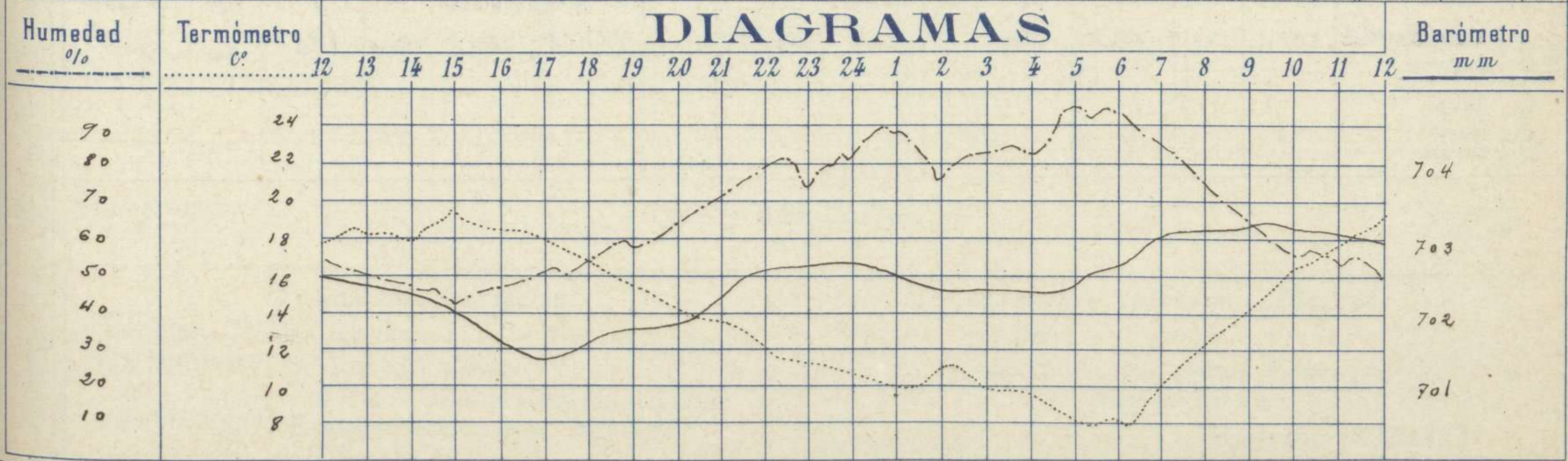
PARQUE DEL RETIRO (Altitud 667 m^s)

Hora	Barómetro m m	Termómetro C°	Humedad o/o	Viento		Lluvia o Nieve	Estado del Cielo	Notas
				Dirección	F ^{ra} Oá9			
12	7.02.5	17.9	5.3	S.W.	2		N. brs	Temp. máx. a la sombra 19.6
16	7.01.6	18.5	4.7	W.S.W.	3		Id	Id. mínima id. 9.0
20	7.01.9	14.2	5.4	S.W.	1		Id	Horas de sol despejado en el día
24	7.02.7	10.6	8.2	N.W.	5		C. Cub. de ayer 12 h 40 mts	
4	7.02.3	9.5	9.3	N.W.E.	0		N. brs	
8	7.03.2	12.4	7.4	N.E.	6		Id	
12	7.03.0	19.4	5.0	S.S.W.	1		N. brs	

Observaciones aerológicas

Hora.....

Alturas	Dirección del viento	Fuerza Oá9	Alturas	Dirección del viento	Fuerza Oá9



Observaciones de España

Observaciones de la mañana á 8 horas								Id. en las 24 horas			Id. de la vispera á 16 horas					
Estaciones	Barómetro		Temperatura	Viento		Estado del cielo	Estado del mar	Lluvia ó nieve	Temp. extr. ^{as}		Barom. á 0° y al nivel del mar	Temperatura	Viento		Estado del cielo	
	á 0° y al nivel del mar	Variación en 3 horas		Dirección	F ^{za}				Max. ^a	Min. ^a			Dirección	Fuerza		
Región del N.W. I.	Ia Coruña	760.0	+0.5	14	S	2	emb.	Nub.	1	18	11	757.4	15	N	4	c. nub.
	Vares	762.7	+0.5	12.5	S	2	c. nub.	Nub.	1	17	10	757.5	12.0	N	2	c. nub.
	Avilés	760.5	0.0	12.7	S	2	c. d.	llana	1	16	10	757.5	16.0	N	2	c. nub.
	Gijón	759.7		12.8	S	0	N		2	18	5	757.6	17.0	S	1	llana
	Oviedo	759.6	+0.2	12.9	S	2	c. nub.	llana	1	18	17	759.0	17.2	S	2	c. nub.
	Finisterre	760.2	+0.2	12.6	S	2	emb.		1	18	10	752.1	14.3	S	1	emb.
	Santiago	760.3	0.0	12.2	S	1	emb.		3	17	11	760.3	16.6	S	4	emb.
	Pontevedra	760.7		12.5	S	1	emb.		4	15	7	760.6	12.4	S	2	emb.
	Lugo	762.1	0.0	12.5	N	1	emb.		2	22	9	759.9	12.0	N	1	llana
	León	760.7		10.3	N	1	emb.		2	15	23	757.5	12.7	N	2	emb.
Región Cantábrica II	Santander	760.4	+0.7	14.7	NW	0	emb.	Nub.	1	12	12	758.2	16.2	NW	2	emb.
	Punta Galea	757.6	+0.4	14.3	S	2	emb.	Nub.	2	18	10	756.7	16.3	NW	2	emb.
	Bilbao	760.2	+1.0	15	SE	1	emb.		2	18	8	757.0	17	NW	2	c. nub.
	Cabo Machichaco															
	San Sebastián															
Región del Duero III	Zamora	759.9		9.2	S	6	llana		3	16	5	757.7	12.7	S	2	llana
	Palencia	760.7	+0.6	10.8	NW	1	emb.		1	19	6	757.0	15.0	NW	4	c. nub.
	Burgos	760.5	+0.3	5.4	S	0	emb.		2	16	7	756.7	11.6	NW	1	emb.
	Soria	760.0	+0.3	11.7	S	2	c. d.		1	14	6	757.9	15.4	S	2	emb.
	Valladolid	761.2	+1.2	9.4	S	0	c. d.		1	15	7	758.7	14.2	S	0	c. nub.
	Salamanca	757.3	+0.4	14.4	NW	1	emb.		2	19	5	756.6	15.0	S	3	c. nub.
Región Central IV	Ávila	760.5		7.2	S	0	N		1	16	5	757.4	14.2	S	2	emb.
	Segovia	760.0	0.0	12.0	N	0	c. d.		1	16	8	757.6	15.0	N	1	emb.
	Madrid	760.7	+0.9	12.4	N	0	N		1	19	8	757.7	17.5	NW	2	emb.
	Toledo	760.4	+0.5	12.8	S	1	N		1	20	9	758.0	19.4	N	2	c. d.
	Guadalajara	759.7	+0.2	14.0	NW	0	N		1	19	6	757.0	18.2	S	2	c. d.
	Cuenca	757.4		12.0	N	0	c. d.		1	17	3	756.5	16.0	N	1	llana
Extrem. Mancha V	Cáceres	760.1		16.0	SE	0	c. d.		1	21	6	758.6	20.0	S	1	N
	Badajoz	760.5	+0.5	14.0	NW	1	N		1	22	10	758.8	22.2	NW	1	c. d.
	Ciudad Real	761.5	+1.0	15.2	N	2	N		1	20	9	758.9	12.8	N	2	c. nub.
Alto Ebro VI	Logroño	760.2		14.2	N	0	N		1	19	9	757.4	19.2	NW	0	emb.
	Pamplona	759.2		14.0	N	0	c. d.		1	19	10	756.1	17.6	NW	3	c. nub.
	Huesca	760.2	0.0	12.0	S	0	emb.		3	22	11	757.7	20.0	SE	1	c. nub.
	Zaragoza	759.6	0.0	14.7	SE	0	c. d.		3	22	11	756.8	20.8	SE	1	emb.
Cataluña VII	Lérida	759.2	0.0	16.4	S	2	c. nub.		1	21	13	757.6	18.0	N	3	c. d.
	Gerona	759.5	+0.2	17	S	3	c. nub.	Nub.	1	21	13	756.1	17	N	2	emb.
	Barcelona	759.2		16.0	NW	0	emb.	llana	1	16	14	760.0	13.5	SE	2	c. nub.
	Tarragona	759.6	0.0	12.4	N	2	emb.		1	18	14	759.2	17.1	SE	2	emb.
Levante VIII	Teruel	760.0		11.9	N	0	emb.		1	19	7	757.1	17.7	S	1	c. d.
	Castellón	761.2	0.0	15.7	S	0	emb.	Nub.	1	19	14	760.6	16.6	N	0	c. d.
	Valencia	759.2		16.3	SE	1	emb.		1	18	14	759.4	15.6	SE	1	emb.
Región del SE IX	Albacete	760.4	+1.0	12.7	NW	0	N		1	21	9	757.0	20.6	N	0	N
	Alicante	759.2	+0.8	17	SE	1	emb.	llana	1	18	13	759.5	17	S	1	c. d.
	Murcia	759.4		19.2	S	0	emb.		1	22	14	757.6	22.0	N	2	emb.
Cuenca del Guadalq. X	Sevilla	759.6		19.0	N	1	N		1	25	13	758.7	24.8	N	4	emb.
	Córdoba	759.1	0.0	15.4	S	1	N		1	24	12	758.2	20.0	N	1	c. d.
	Jaén	759.5		16.3	N	0	N		1	20	12	759.0	18.8	N	0	c. d.
	Granada	760.0	0.0	15.0	N	1	N		1	24	11	758.8	21.6	N	4	c. d.
Costa del Sur XI	Huelva	759.1		18.4	N	1	N	Nub.	1	24	12	759.7	20.8	N	5	c. nub.
	San Fernando	759.8	-0.3	15	SE	1	N	Cal.	1	21	11	759.5	19	N	4	emb.
	Tarifa	759.2	+0.5	18.0	N	1	llana	llana	1	20	15	757.8	19.8	NW	4	c. d.
	Málaga	760.2	+0.6	19	SE	1	N	llana	1	22	15	759.4	20	SE	2	c. d.
	Almería	759.2		20.0	SE	1	emb.	llana	1	21	15	757.7	20.5	N	1	N
Canas XII	Palma	759.1	-0.8	17	SE	2	c. d.	Nub.	1	19	12	760.2	17	S	5	c. d.
	Mañón	759.5	0.0	16	N	1	c. nub.		1	19	14	760.4	16	S	2	c. nub.
Africa	Suez	761.1	0.0	16.8	NW	0	c. d.	Cal.	1	21	16	760.1	20.4	N	1	c. d.
	Laguna															
	Tetuán															
	Melilla															
	Larache															

— Noticias —