

# DIRECCIÓN GENERAL DEL INSTITUTO GEOGRÁFICO Y ESTADÍSTICO

AÑO XXV

BOLETÍN

1917

Núm.º 127

DEL

7 de Mayo

## OBSERVATORIO CENTRAL METEOROLÓGICO

### Observaciones del Extranjero

Observaciones de la mañana á las 7 <sup>h</sup>										Id. en las 24 horas			Id. de la vispera por la tarde			
Estaciones	Barómetro		Temperatura	Viento		Estado del cielo	Estado del mar	Lluvia ó nieve	Temp. extr. <sup>as</sup>		Barom. á 0° y al nivel del mar	Temperatura	Viento		Estado del cielo	
	á 0° y al nivel del mar	Variación en 3 horas		Dirección	F <sup>va</sup>				Max. <sup>a</sup>	Min. <sup>a</sup>			Dirección	F <sup>va</sup>		
Escandinavia	Bodo															
	Cristiansund															
	Skudesnoes															
Europa Oriental y Central	Riga															
	Moscú															
	Nicolaiev															
	Feldkirch															
	Czernovitz															
	Cracovia															
	Pola															
	Viena															
	Berlin															
Berna																
Islas Británicas	Stornoway															
	Shields															
	Valentia															
Francia	Gris Nex															
	St. Mathieu															
	Isla de Aix															
	Biarritz															
	Paris															
	Clermont															
	Perpiñán															
Cabo Sicié																
Niza																
Italia	Liorna															
	Roma															
	Cagliari															
	Palermo															
Portugal	Porto	761.3	+0.2	14.1	S	3	lluv.	l. brava	4	13	12	761.8	15.3	S.S.W.	3	c. nub.
	Lisboa	759.9	+0.3	15	Cal.	0	c. d.	W. g. n.	imp	17	14	760.2	16	S.S.W.	4	c. nub.
	Lagos	762.0	0.0	14	Cal.	0	S	lluvia		21	18	761.0	20	N	2	c. d.
	Horta	757.9	0.0	12.3	N.W.W.	4	cub.	Ni.	2	17	12	759.3	18.6	N	4	nub.
	Flores															
	Punta Delgada															
	Funchal	761.6	-0.1	15	N	1	c. nub.	llana		19	15	762.6	17	N	1	c. nub.
Marruecos y Argelia	Tánger															
	Orán															
	Laghounat															
	Argel															
	Cap de Garde															
	Túnez															
Biskra																

#### Radiogramas

#### Precios de suscripción

España Un año 18 pesetas. Un semestre 9 pesetas  
Extranjero Un año 30 pesetas

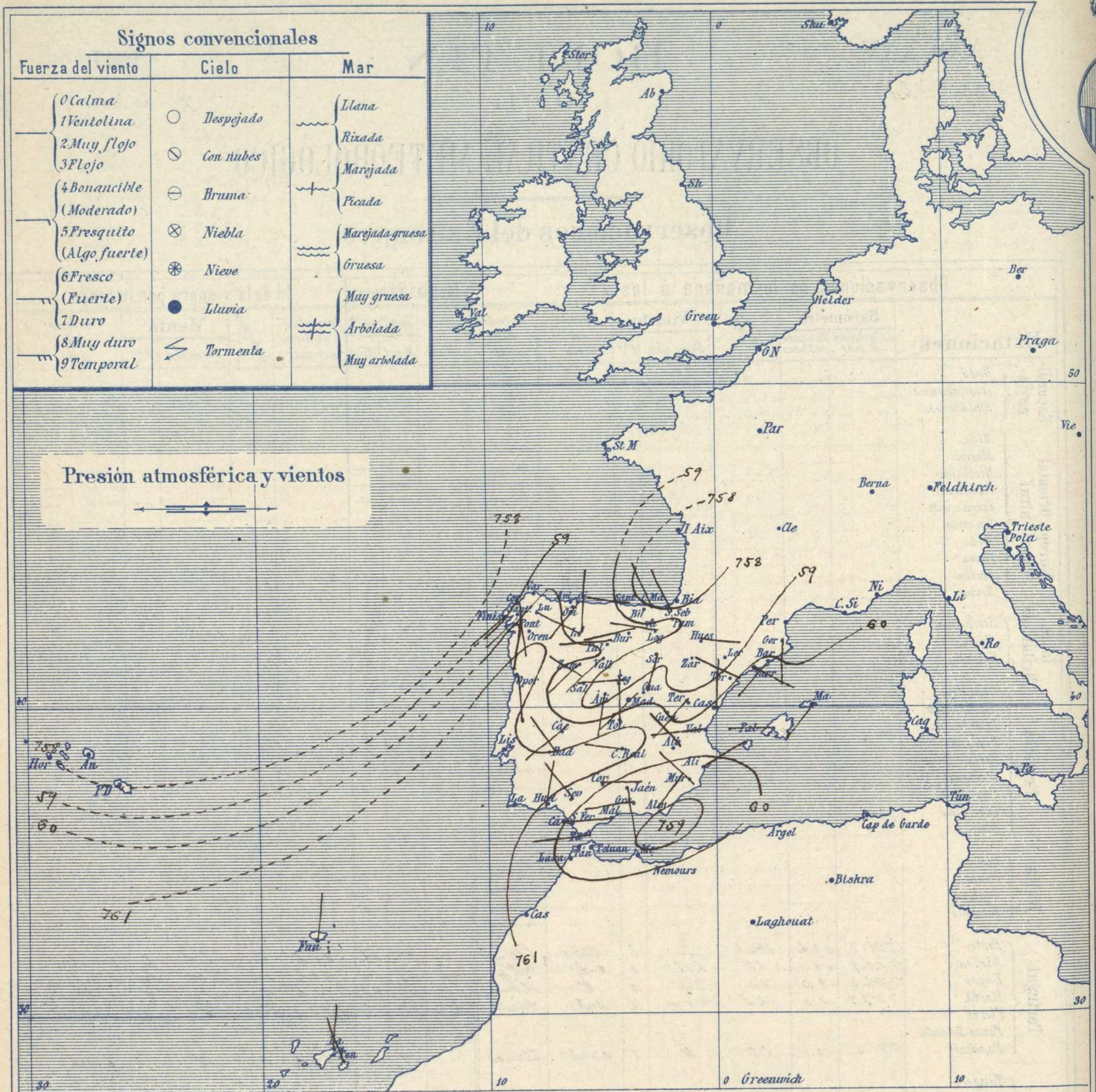
Administrador { Habilitado del material de la Dirección general del  
Instituto Geográfico y Estadístico. Madrid

#### Dirección: Adresse: Address:

Señor  
Jefe del Observatorio Central Meteorológico  
Parque del Retiro

Madrid. (ESPAÑA)

Apartado n.º 285.



### Estado general

La borrasca que desde hace varios días se encontraba en las proximidades de las Azores, camina hacia el N.E. y hoy debe de hallarse entre este archipiélago y las islas Británicas.

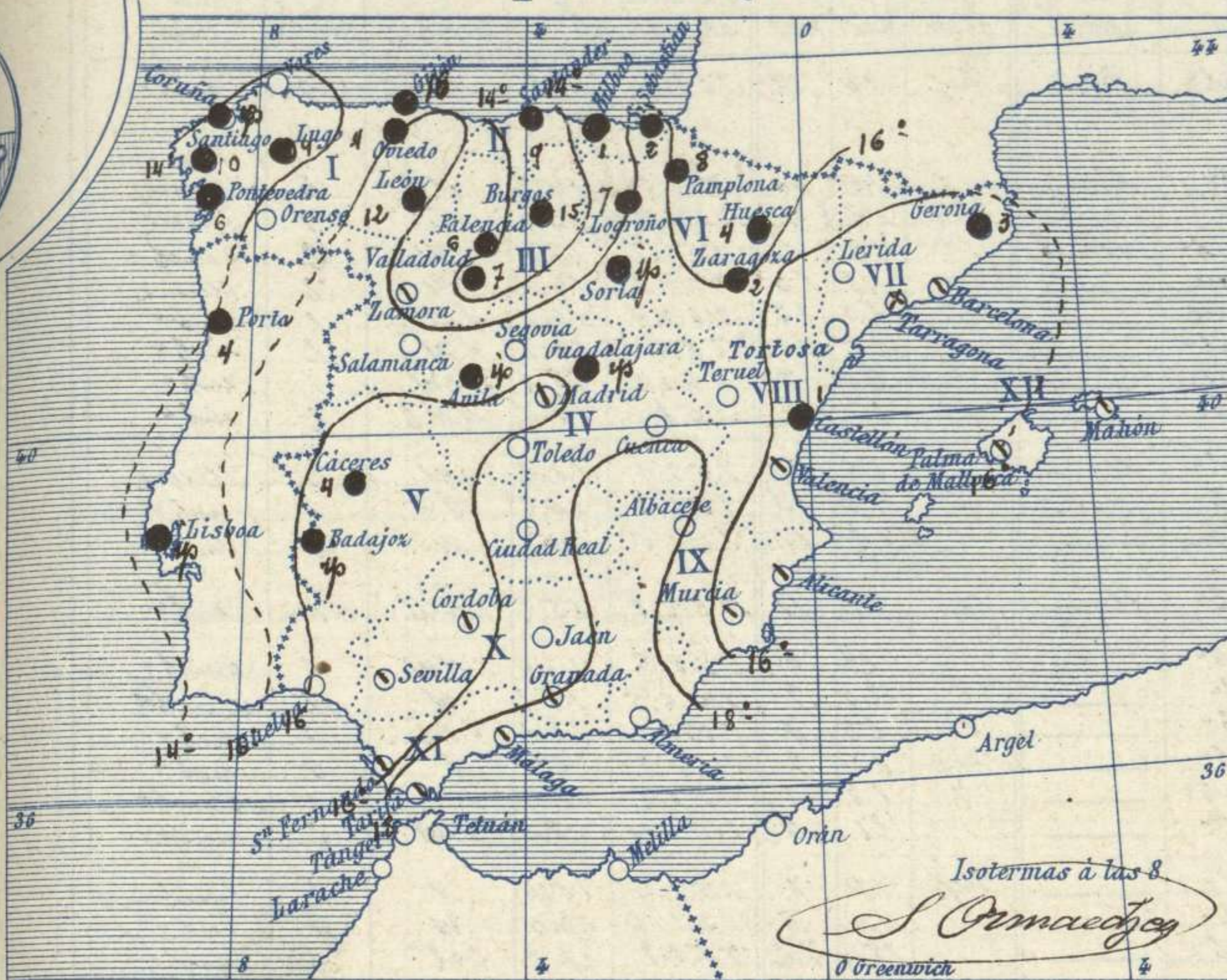
Aun queda un núcleo de perturbación atmosférica secundario en el mar Ibérico (759 mm) y otro en Gascuña (758 mm). Excepto para Andalucía y Valencia, donde el tiempo es bueno, se registran por el resto de España frecuentes chubascos de carácter tormentoso. La temperatura máxima de ayer fue de 26 grados en Murcia y la mínima de hoy ha sido de 6 grados en Zamora, Salamanca, Segovia y Cáceres.

Las altas presiones residen hacia Canarias.

El Director general: Marqués de Teverga

El Ingeniero Geógrafo Jefe del Observatorio. J. Galbis

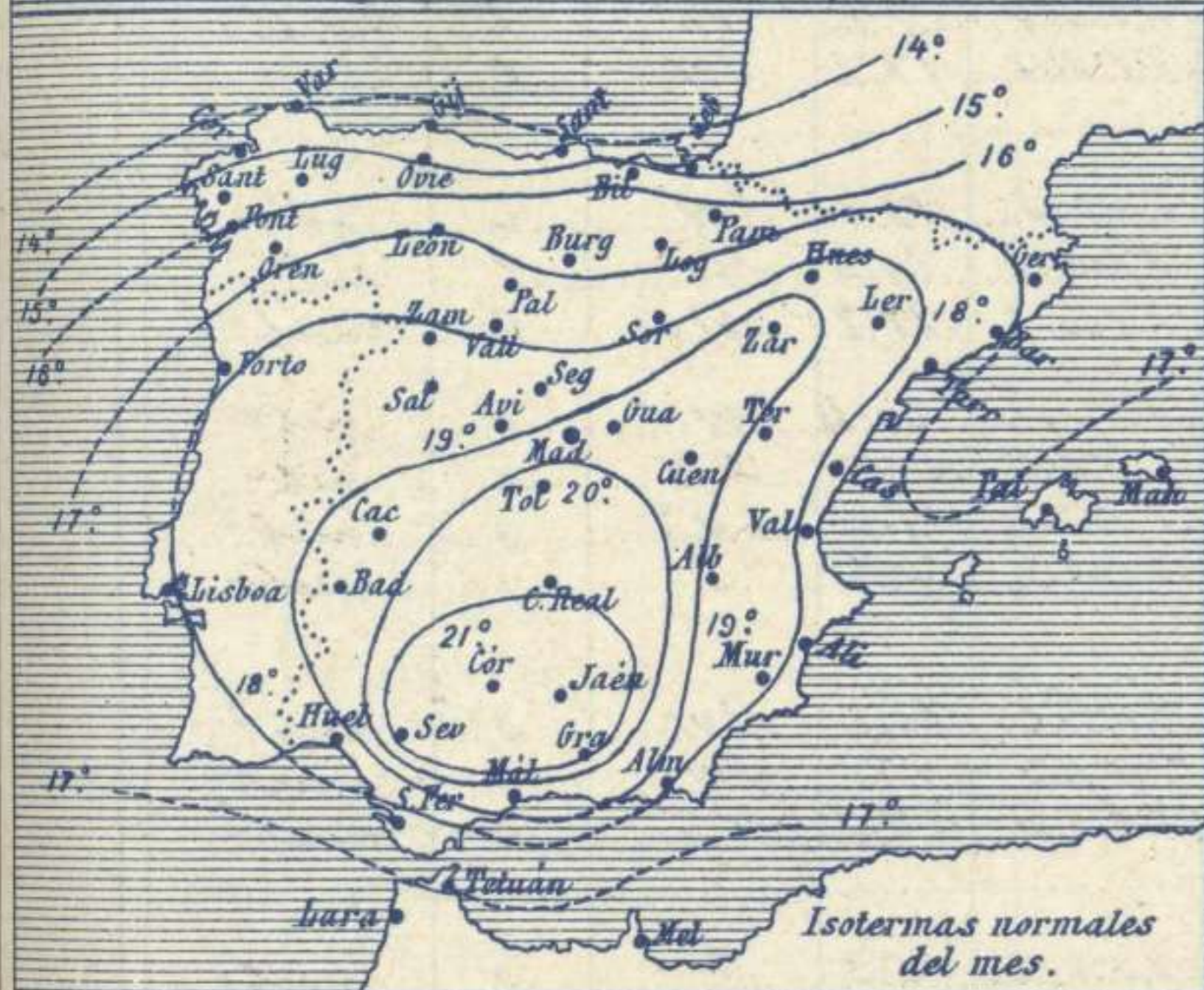
Temperaturas y Lluvias



Tiempo probable

EN LAS REGIONES

- I } Vientos moderados de la región del Sur y tiempo de lluvias. Marejada.
- II }
- III } Vientos flojos y moderados de dirección variable y tiempo inseguro. Tendencia a empeorar.
- IV }
- V }
- VI }
- VII }
- VIII } Vientos flojos de dirección variable y tiempo algo tormentoso.
- IX }
- X }
- XI }
- XII }



Los números colocados al lado de ● designan m/m de lluvia recogida.

Telegrama para las Comandancias de Marina depositado a las 13 h. 00 m

Tiende a empeorar el tiempo en las costas de Galicia principalmente.

Observaciones de Madrid entre 12<sup>h</sup> del día 6 y 12<sup>h</sup> del día 7

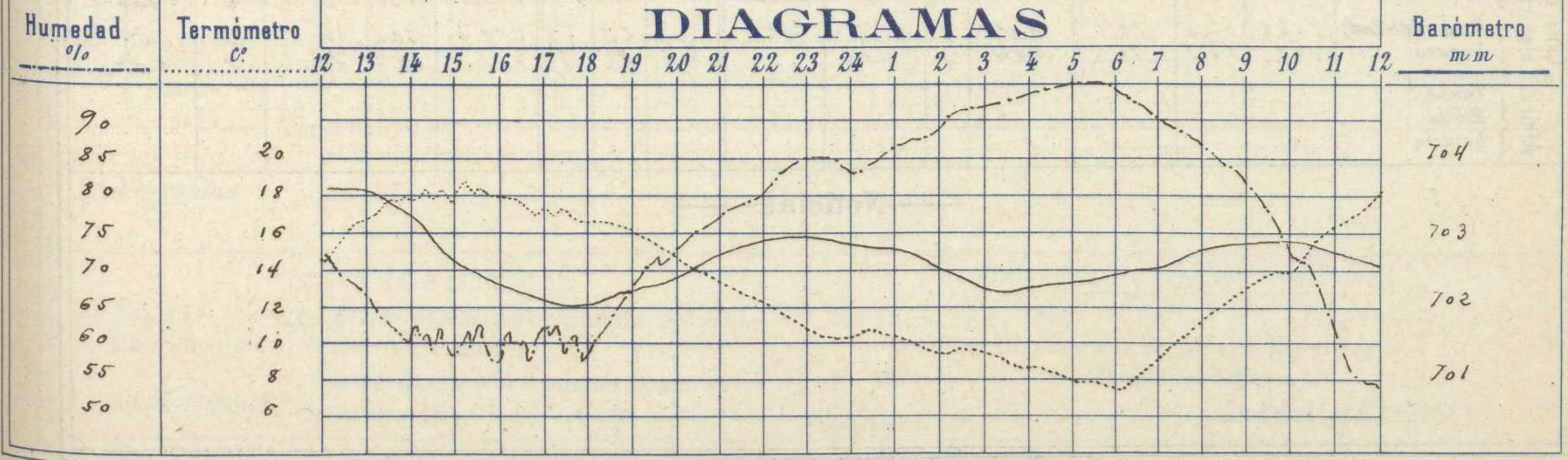
Observaciones aerológicas

PARQUE DEL RETIRO (Altitud 667 m.)

Hora	Barómetro m m	Termómetro C°	Humedad o/o	Viento		Lluvia o Nieve	Estado del Cielo	Notas	Alturas	Dirección del viento	Fuerza Oa9	Alturas	Dirección del viento	Fuerza Oa9
				Dirección	F <sup>xa</sup> Oa9									
12	702.6	14.4	72	SW	2		Cub <sup>h</sup>	Temp. max. a la sombra 18.4						
16	702.3	17.8	59	Cal	0		N <sup>ho</sup>	Ed. máxima id. 7.2						
20	702.4	14.6	72	W	1		h	Horas de Sol despejado en el día						
24	702.8	10.0	83	W	1		SD <sup>oo</sup>	de ayer 3 h <sup>o</sup> 15 m <sup>o</sup>						
4	702.2	8.3	94	Cal	0		h							
8	702.7	17.2	86	Cal	0		N <sup>ho</sup>							
12	702.5	17.9	53	SW	2		h							

Hora.....

DIAGRAMAS



# Observaciones de España

Observaciones de la mañana á 8 horas										Id. en las 24 horas			Id. de la víspera á 16 horas			
Estaciones	Barómetro		Temperatura	Viento		Estado del cielo	Estado del mar	Lluvia ó nieve	Temp. extr. <sup>as</sup>		Barom. á 0° y al nivel del mar	Temperatura	Viento		Estado del cielo	
	á 0° y al nivel del mar	Variación en 3 horas		Dirección	F <sup>ua</sup>				Max. <sup>a</sup>	Min. <sup>a</sup>			Dirección	Fuerza		
Región del N.W. I.	La Coruña	757.6	0.0	14	S.S.E.	2	c. nub.	niev.	10	12	759.6	15	Cal. <sup>a</sup>	0	c. nub.	
	Vares															
	Avilés															
	Gijón	757.9	0.0	15.8	S.W.	2	c. nub.	lluvia	16	10	761.3	14.2	N.E.	2	lluvia	
	Oviedo	757.9		13.2	S.W.	0	lluvia		4	2.9	757.7	15.0	S.	1	lluvia	
	Finisterre	758.3	-0.2	17.4	S.W.	2	c. nub.	lluvia	13	19	758.8	19.8	S.W.	2	c. nub.	
	Santiago	757.0	+0.3	10.9	S.W.	2	lluvia		10	1.0	759.8	16.4	S.W.	2	lluvia	
	Pontevedra	757.1	+0.5	12.0	S.	1	lluvia		5	2.0	760.3	16.4	S.W.	1	c. nub.	
	Lugo	760.2		10.2	S.E.	1	c. nub.		2	7	760.6	14.5	S.W.	2	c. nub.	
Orense	761.5	-1.0	14.0	W.	1	c. nub.		2	9	760.5	17.5	S.W.	1	c. nub.		
León	757.6		12.6	N.	0	c. nub.		12	16	758.1	12.5	N.W.E.	2	c. nub.		
Región Cantábrica II	Santander	757.3	+0.2	10.1	W.	0	c. nub.	lluvia	2	15	759.7	12.2	W.	2	lluvia	
	Punta Galea	756.8	0.0	15.1	N.W.	2	c. nub.	W. ll.	2	13	757.3	15.6	N.W.	2	c. nub.	
	Bilbao	757.2	0.0	15.0	S.	0	lluvia		1	13	759.5	15	W.	2	c. nub.	
	Cabo Machichaco															
	San Sebastián	757.2		17.4	N.W.	0	c. nub.	lluvia	2	13	759.3	15.2	N.W.	1	c. nub.	
Región del Duero III	Zamora	757.7	+1.0	11.4	S.W.	5	c. nub.			19	6	758.6	17.6	N.W.	2	c. nub.
	Palencia	757.6	+0.4	11.0	N.W.W.	2	c. nub.		6	2.0	756.5	19.2	W.	2	c. nub.	
	Burgos	757.9	0.0	9.9	N.W.W.	1	c. nub.		15	2.5	758.1	13.2	S.E.	2	c. nub.	
	Soria	757.5	+0.1	11.0	S.S.W.	2	c. nub.		2	7	757.3	12.4	S.	2	c. nub.	
	Valladolid	760.0	0.0	9.4	S.W.	0	c. nub.		4	1.8	757.8	17.6	S.W.	1	c. nub.	
	Salamanca	757.1	+0.4	13.7	N.W.	2	c. nub.			21	6	756.4	18.0	S.W.	2	c. nub.
Región Central IV	Ávila	759.5		9.8	S.	0	c. nub.		7	7	759.4	15.6	N.	2	c. nub.	
	Segovia	759.3	0.0	11.0	W.	0	c. nub.		14	6	759.6	12.0	W.	0	c. nub.	
	Madrid	760.6	+0.6	11.2	Cal. <sup>a</sup>	0	c. nub.		18.4	7.2	757.8	17.7	Cal. <sup>a</sup>	0	c. nub.	
	Toledo	760.2	0.0	14.0	N.	1	lluvia		2.0	1.0	758.6	19.2	N.W.	1	c. nub.	
	Guadalajara	759.8	+0.6	12.4	S.W.	0	c. nub.		7	7	758.4	17.2	S.W.	1	c. nub.	
Cuenca																
Extrem. <sup>a</sup> Mancha V	Cáceres	760.8		12.8	S.W.	0	c. nub.		4	19	760.3	17.0	S.W.	2	c. nub.	
	Badajoz	761.1	+0.4	12.6	N.W.	1	c. nub.		2	9	760.0	20.0	S.W.	1	c. nub.	
	Ciudad Real	761.5	0.0	14.0	W.	2	lluvia		2.0	9	760.2	18.8	W.	4	c. nub.	
Alto Ebro VI	Logroño	757.9		12.6	W.	0	c. nub.		7	21	757.7	20.4	W.	0	c. nub.	
	Pamplona	757.5		11.0	S.S.E.	0	c. nub.		7	19	757.5	13.4	N.W.	0	c. nub.	
	Huesca	757.2	0.0	12.9	S.S.E.	0	c. nub.		4	21	758.4	18.0	S.W.	0	c. nub.	
	Zaragoza	757.2	0.0	14.6	S.S.E.	1	c. nub.		2	21	758.0	20.4	S.	1	c. nub.	
Cataluña VII	Lérida															
	Gerona	757.4	0.0	14.8	S.	2	c. nub.		2	2.0	759.2	18.0	S.W.	0	c. nub.	
	Barcelona	760.0	+0.1	15	S.W.	2	c. nub.	W. ll.		2.0	761.0	18	S.W.	4	c. nub.	
	Tarragona	760.0		14.0	S.E.	0	lluvia	lluvia		1.0	760.0	15.7	S.S.E.	2	c. nub.	
Tortosa																
Levante VIII	Teruel	757.1		12.4	S.W.	0	c. nub.			19	7	759.0	15.5	S.	0	c. nub.
	Castellón	761.3	+0.3	14.2	N.	0	lluvia	niev.	1	2.0	760.5	17.2	S.	0	c. nub.	
	Valencia	760.1		16.0	N.W.W.	0	c. nub.		1.7	14	757.5	16.6	S.	1	lluvia	
Región del Guadalquiv. X del SE IX	Albacete	760.1	+0.2	14.2	N.W.	1	c. nub.			19	10	760.7	18.4	N.W.	1	c. nub.
	Alicante	759.7	+0.2	15	N.E.	0	c. nub.	lluvia		21	13	759.3	17	N.E.	0	c. nub.
	Murcia	760.0		15.4	N.W.	1	c. nub.			2.6	13	758.0	24.4	S.E.	2	c. nub.
Cuenca del Guadalquiv. X del SE IX	Sevilla	760.5		14.6	N.W.	2	c. nub.			24	10	760.1	22.4	S.W.	2	c. nub.
	Córdoba	760.4	0.0	14.4	S.	1	c. nub.			23	11	759.4	22.0	W.	1	c. nub.
	Jaén	759.3		14.2	S.S.E.	0	c. nub.			19	11	760.3	17.6	N.W.W.	0	c. nub.
	Granada	760.2	-0.2	13.0	W.	1	c. nub.			21	10	759.8	22.8	W.	2	c. nub.
Costa del Sur XI	Huelva	760.4	0.0	16.0	N.	2	c. nub.	niev.		21	12	760.0	19.4	S.W.	6	c. nub.
	San Fernando	760.2	-0.3	14	Cal. <sup>a</sup>	0	c. nub.	lluvia		2.0	11	760.7	17	N.W.W.	2	lluvia
	Tarifa	757.4	0.0	18.7	W.	2	c. nub.	lluvia		19	14	760.1	18.2	N.W.	4	lluvia
	Málaga	761.0	+0.4	19	W.	1	c. nub.	lluvia		23	16	760.7	22	S.S.W.	2	c. nub.
	Almería	757.4		12.2	N.E.	1	lluvia	lluvia		21	13	761.1	20.2	S.W.	1	lluvia
Canarias XII	Palma	761.1	+0.6	16	W.	2	c. nub.	W. ll.		17	13	760.7	16	S.W.	4	c. nub.
	Mahón	760.8	+0.2	17	S.W.	1	c. nub.			21	14	760.1	17	W.	2	c. nub.
Africanas XIII	Las Palmas	760.2	-2.0	17.5	N.W.	0	c. nub.	Cal. <sup>a</sup>		23	17	760.0	20.6	W.	1	lluvia
	Laguna	761.1	+0.3	14.0	N.W.W.	0	lluvia		7	21	751.5	17.7	S.E.	2	c. nub.	
Africa	Tetuan															
	Melilla															
	Larache															

— Noticias —