

DIRECCIÓN GENERAL DEL INSTITUTO GEOGRÁFICO Y ESTADÍSTICO

AÑO XXV

BOLETÍN

1917

Núm.º 58

DEL

27 de Febrero

OBSERVATORIO CENTRAL METEOROLÓGICO

Observaciones del Extranjero

Estaciones	Observaciones de la mañana á las 7 ^h						Id. en las 24 horas		Id. de la vispera por la tarde						
	Barómetro		Temperatura	Viento		Estado del cielo	Estado del mar	Lluvia ó nieve	Temp. extr. ^{as}		Barom.º á 0º y al nivel del mar	Temperatura	Viento		Estado del cielo
	á 0º y al nivel del mar	Variación en 3 horas		Dirección	F ^{va}				Max. ^a	Min. ^a			Dirección	F ^{va}	
Escandinavia	Bodo														
	Kristiansund														
	Skudesnoes														
Europa Oriental y Central	Riga														
	Moscú														
	Nicolaiev														
	Feldkirch														
	Czernovitz														
	Cracovia														
	Pola														
	Viena														
	Berlin														
Berna															
Islas Británicas	Stornoway														
	Shields														
	Valentia														
Francia	Grís Nex														
	St. Mathieu														
	Isla de Aix														
	Biarritz														
	Paris														
	Clermont														
	Perpiñán														
Cabo Sicié															
Niza															
Italia	Liorna														
	Roma														
	Cagliari														
	Palermo														
Portugal	Porto														
	Lisboa	754.7	+0.5	8	N.N.E.	4	N.	14.9.2	16	8	765.5	14	N.N.E.	4	emb.
	Lagos	763.7	0.0	9	Sar.	0	N.N.E.	N.	17	9	764.0	16	E.	1	emb.
	Horta														
	Flores														
	Punta Delgada														
	Funchal	765.4	0.0	12	N.E.	3	N.N.E.	N.N.E.	16	12	765.9	16	E.N.E.	3	emb.
Marruecos y Argelia	Tánger														
	Orán														
	Laghounat														
	Argel														
	Cap de Garde														
	Túnez														
Biskra															

Radiogramas

Precios de suscripción

España..... Un año 18 pesetas. Un semestre 9 pesetas
Extranjero..... Un año 30 pesetas

Administrador (Habilitado del material de la Dirección general del Instituto Geográfico y Estadístico. Madrid

Dirección : Adresse : Address :

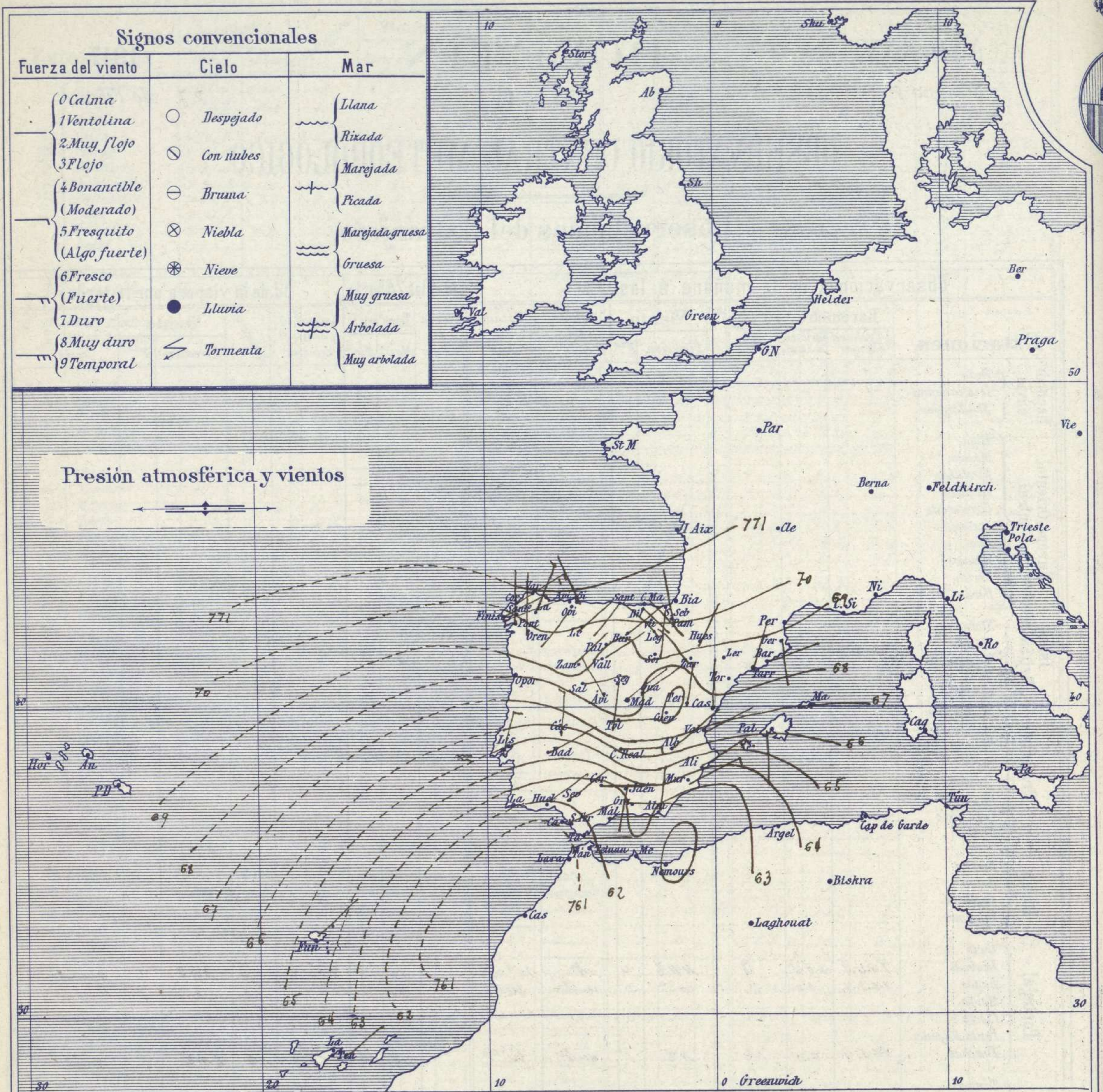
Señor
Jefe del Observatorio Central Meteorológico
Parque del Retiro

Madrid. (ESPAÑA)

Apartado n.º 285.

AÑO XXV

Boletín del Martes 27



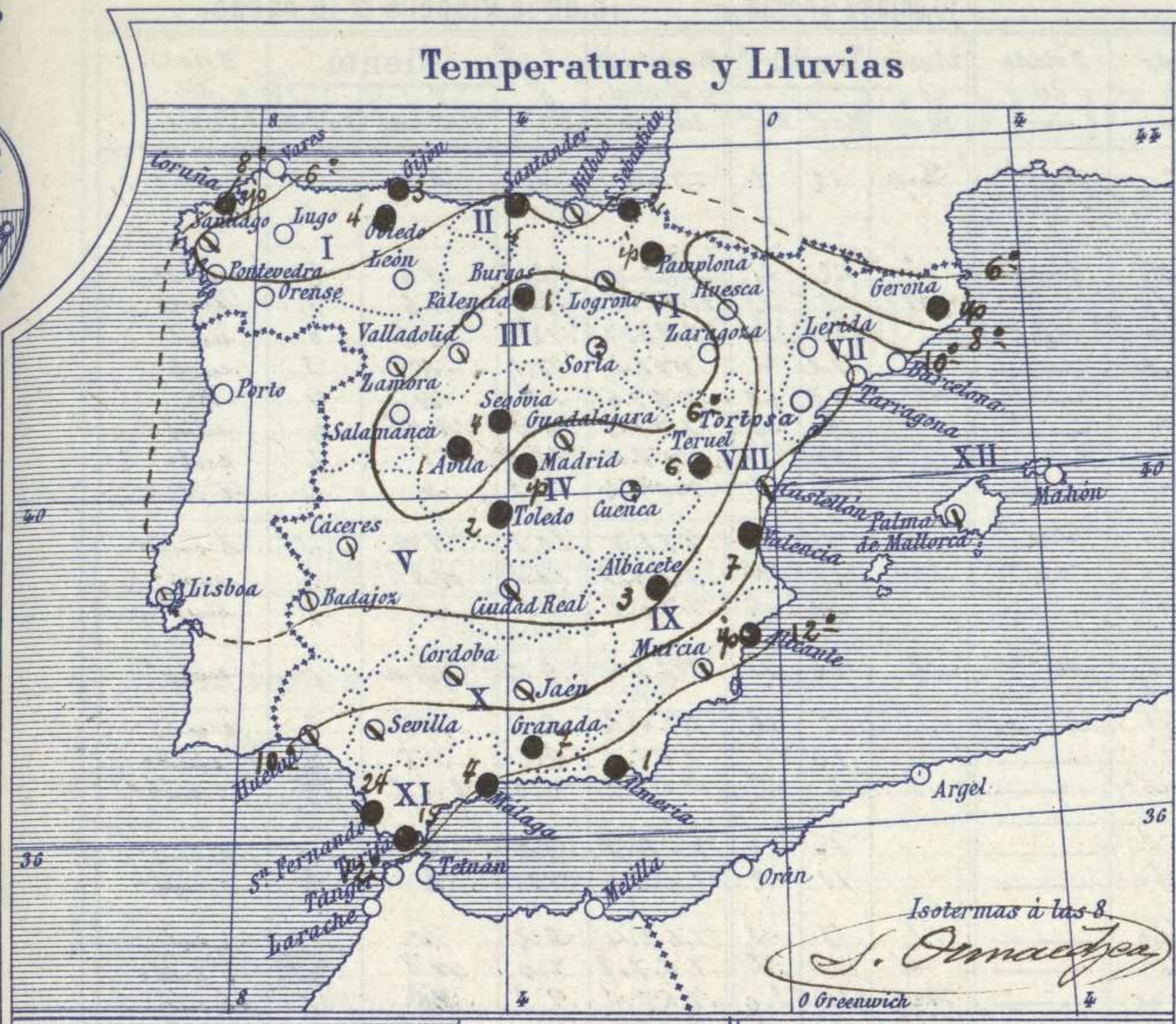
Estado general

Está más cerca de Andalucía el centro principal de la perturbación atmosférica, por lo cual el Levante se observa hoy, no solo en el estrecho de Gibraltar sino en todas las costas meridionales de España y, las lluvias en estas comarcas son abundantes (San Fernando 24 m/m, Tarifa 15 m/m) El influjo de la borrasca llega a todo el territorio español, sobre todo en cuanto a la dirección del viento que se mantiene del primer cuadrante.

La temperatura máxima de ayer fue de 17 grados en Huelva y la mínima de hoy ha sido de 3 grados bajo cero en Avila. Las presiones altas deben de hallarse hacia las Islas Británicas.

El Director general: Marqués de Teverga

El Ingeniero Geógrafo Jefe del Observatorio. J. Galbis



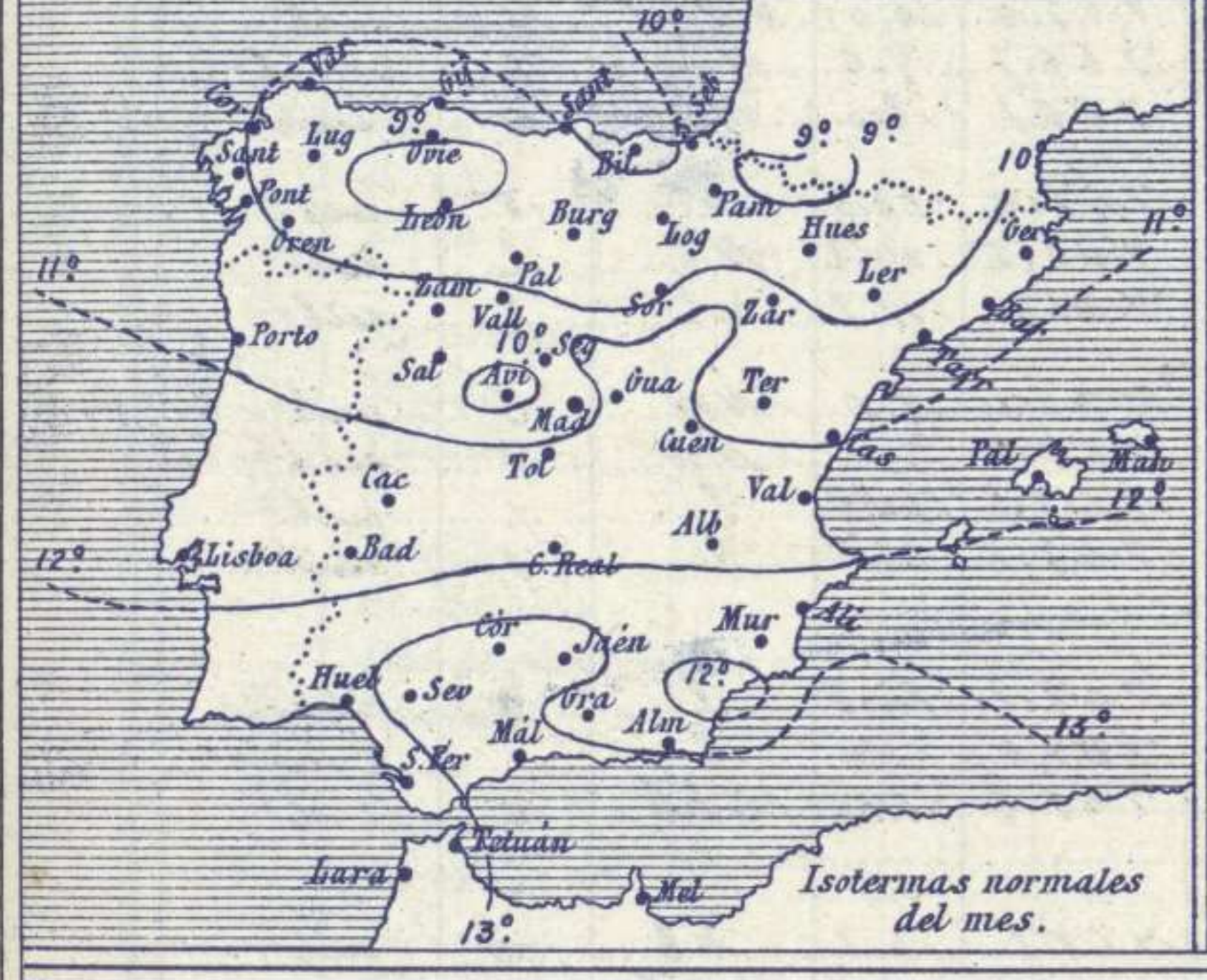
EN LAS REGIONES

- I
- II
- III
- IV
- V
- VI
- VII
- VIII
- IX
- X
- XI
- XII

Tiempo probable

Vientos flojos y moderados de la region del Este y tiempo inseguro.

Vientos moderados de la region del Este y tiempo de lluvias. Marejada



Los numeros colocados al lado de ● designan m/m de lluvia recogida.

Telegrama para las Comandancias de Marina depositado a las 12 h. 50 m

En las costas andaluzas y en las de Cataluña y Levante el tiempo tiende a empeorar.

Observaciones de Madrid entre 12^h del dia 26 y 12^h del dia 27

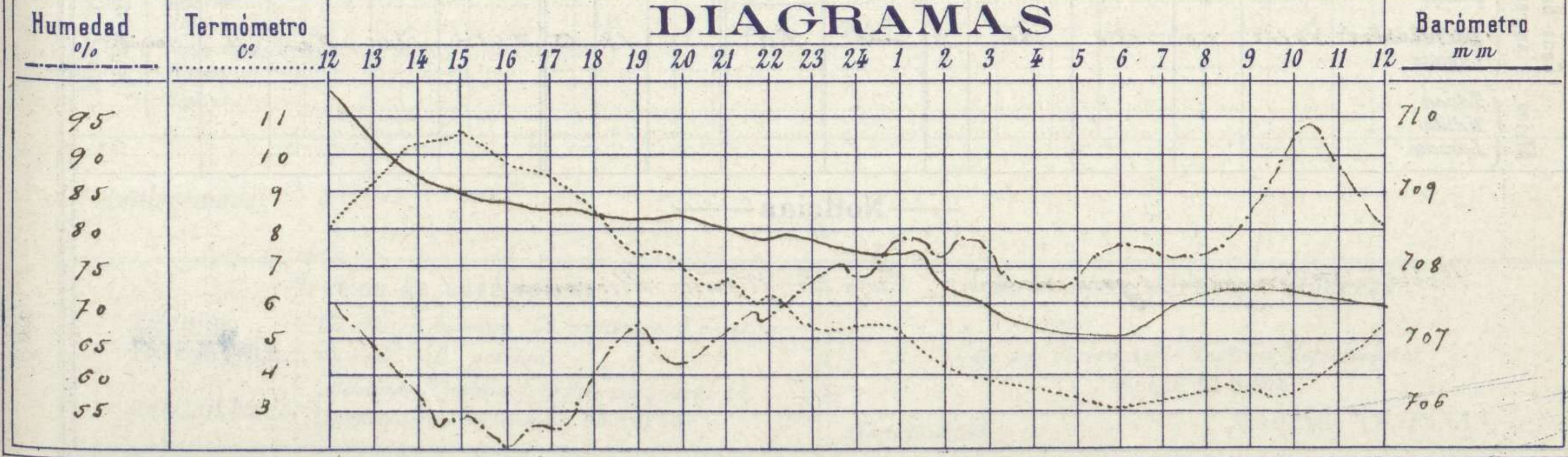
PARQUE DEL RETIRO (Altitud 667 m.)

Observaciones aerológicas

Hora.....

Hora	Barómetro m m	Termómetro C°	Humedad o/o	Viento		Lluvia & Nieve	Estado del Cielo	Notas	Alturas	Dirección del viento	Fuerza 0 a 9	Alturas	Dirección del viento	Fuerza 0 a 9	
				Dirección	F ^{va} 0 a 9										
12	710.4	8.0	70	N.E.	2		Cub ^{ts}								
16	708.7	9.8	50	N.E.	3		C. cub ^{ts}	Temp. máx. a la sombra 10.6							
20	708.7	7.0	61	N.	1		D. ^{no}	Tem. mínima id 3.9							
24	708.2	5.3	74	N.E.	2		Cub ^{ts}	Almas de Sol despejada en el día de ayer. 1. n. 15. mt ^{ts}							
4	707.1	3.6	72	N.E.	3		Sh								
8	707.6	3.4	76	N.E.	3	ip	Lluvia								
12	707.4	5.3	80	N.E.	3	1.4	Cub ^{ts}								

DIAGRAMAS



Observaciones de España

Observaciones de la mañana á 8 horas										Id. en las 24 horas			Id. de la vispera á 16 horas			
Estaciones	Barómetro		Temperatura	Viento		Estado del cielo	Estado del mar	Lluvia ó nieve	Temp. extr. ^{as}		Barom. á 0° y al nivel del mar	Temperatura	Viento		Estado del cielo	
	á 0° y al nivel del mar	Variación en 3 horas		Dirección	F ^{za}				Max. ^a	Min. ^a			Dirección	Fuerza		
Región del N.W. I.	Ia Coruña	770.2	-0.1	8	N.E.	6	2 ^a	M ^{ta}	Temp	12	7	771.3	11	N.E.	5	amb.
	Vares															
	Avilés															
	Gijón	771.2		5.6	N.W.	0	amb.	U ^{na}	8	12	4	773.0	12.6	N.E.	8	amb.
	Oviedo	771.0		4.6	N.W.	1	c. d.º		4	9	2	772.2	9.0	N.E.	1	U ^{na}
	Finisterre	769.3	-0.6	7.0	N.E.	4	c. d.º	N ^{ta}	15	10		770.7	12.2	N.E.	5	amb.
	Santiago	772.0	-0.7	4.1	N.E.	3	amb.		12	2		771.4	8.1	N.	3	amb.
	Pontevedra	762.7	+0.5	7.0	N.	1	º		17	6		769.6	15.6	N.	4	º
	Lugo	769.8		3.1	N.N.E.	5	º		9	0		771.5	9.5	N.N.E.	4	amb.
Orense	773.0	+1.0	5.5	N.	1	º		17	1		769.5	15.5	N.	2	c. d.º	
León	769.4		3.0	N.E.	0	º		8	-1		769.2	6.7	N.	4	c. d.º	
Región Cantábrica II	Santander	771.2	+0.4	6.1	S.W.	0	amb.	N ^{ta}	4	11	5	771.5	10.1	N.W.	3	c. amb.
	Punta Galea	769.4	+0.7	6.3	S.E.	3	amb.	M ^a	11	5		769.3	10.1	N.N.E.	4	amb.
	Bilbao	771.0	+0.4	5	S.E.	1	amb.		16	4		770.9	10	N.	1	amb.
	Cabo Machichaco															
San Sebastián	771.2	+0.5	6.4	S.	1	amb.	M ^{ta}	2	12	4	770.4	9.4	N.N.W.	1	amb.	
Región del Duero III	Zamora	769.5		2.6	N.E.	3	amb.		7	2		770.3	6.5	N.E.	2	c. amb.
	Palencia	762.5		2.4	N.E.	6	º		10	-1		767.5	9.2	N.E.	2	amb.
	Burgos	769.2	0.0	0.8	N.E.	1	c. amb.		1	7	-2	768.9	6.0	S.N.E.	0	c. amb.
	Soria															
	Valladolid	767.7	+0.4	0.4	N.E.	3	amb.		10	0		768.2	9.4	S.	1	c. amb.
Salamanca	765.6	-0.4	0.4	S.	3	amb.		11	-2		766.4	8.8	S.	4	c. amb.	
Región Central IV	Ávila	762.2	-2.4	N.W.	0	amb.		1	7	-2		767.4	6.2	N.	4	c. amb.
	Segovia	762.2	0.0	0.0	S.	0	amb.		4	10	2	767.2	7.0	N.E.	1	c. amb.
	Madrid	767.5	+0.5	3.4	N.E.	3	U ^{na}		Temp	10	2	767.1	9.8	N.E.	3	c. amb.
	Toledo	766.2	+0.2	4.0	S.	2	U ^{na}		12	7	4	767.0	10.0	S.N.E.	1	amb.
	Guadalajara	767.1	+0.2	3.4	N.E.	3	amb.		10	2		766.7	9.6	N.E.	2	c. amb.
	Cuenca	766.2	+0.5	2	S.	1	º		7	3		766.1	7.0	N.E.	1	amb.
Extrem ^a Mancha V	Cáceres	765.1		4.2	N.	4	c. amb.		12	1		767.0	10.6	S.	5	amb.
	Badajoz	764.4	0.0	6.2	N.E.	7	amb.		15	6		765.5	14.2	N.E.	2	amb.
	Ciudad Real	767.2	0.0	2.0	S.	5	amb.		12	2		765.6	11.7	N.E.	2	amb.
Alto Ebro VI	Logroño	770.4		4.0	N.W.	0	amb.		10	2		770.1	9.0	N.W.	0	amb.
	Pamplona	770.0		4.0	N.N.W.	0	amb.		Temp	10	1	768.5	7.4	N.W.	3	amb.
	Huesca	762.6	0.5	6.0	N.N.E.	0	º		12	4		768.2	10.8	S.	1	amb.
	Zaragoza	762.9	0.0	4.6	N.W.	1	º		14	2		768.6	12.2	S.	1	amb.
Cataluña VII	Lérida															
	Gerona	762.2	0.0	6.0	S.E.	0	º		Temp	16	5	762.1	12.2	S.	0	U ^{na}
	Barcelona	767.3	+0.2	11	N.E.	1	c. d.º	M ^{ta}	14	8		767.6	14	S.	1	c. amb.
	Tarragona	762.1		9.2	N.N.E.	1	c. d.º	N ^{ta}	12	7		768.7	11.6	S.E.	0	c. d.º
Tortosa																
Levante VIII	Teruel	767.5		2.0	N.	0	amb.		6	9	1	767.1	7.6	N.E.	0	amb.
	Castellón	762.6	0.0	1.4	N.	1	amb.	S ^{ta}	12	8		769.3	12.2	S.N.E.	1	amb.
	Valencia	766.1		2.6	N.E.	1	amb.		7	12	8	768.0	11.6	S.E.	1	amb.
Región del SEIX	Albacete	766.3		3.9	N.E.	2	amb.		8	8	3	767.0	7.0	S.	3	amb.
	Alicante	762.0	-0.2	11	N.E.	6	amb.	M ^a	Temp	14	10	766.0	13	N.E.	0	amb.
	Murcia	767.6		11.5	N.E.	5	amb.		12	6		766.2	12.2	N.E.	5	amb.
Cuenca del Guadalquivir X	Sevilla	762.1		1.0	N.E.	2	amb.		15	9		764.2	15.0	N.E.	4	amb.
	Córdoba	763.2	-1.0	2.6	S.	1	amb.		16	1		764.6	17.6	S.	1	c. amb.
	Jaén	762.9		2.2	S.	0	amb.		12	7		764.4	11.8	N.E.	0	c. d.º
	Granada	762.9	-0.6	6.4	S.	0	amb.		7	10	5	765.6	8.0	N.	0	U ^{na}
Costa del Sur XI	Huelva	761.4		10.1	N.E.	1	amb.	M ^{ta}	17	9		763.7	14.5	S.E.	3	amb.
	San Fernando	761.4	-0.2	11	S.N.E.	2	U ^{na}	N ^{ta}	24	14	10	764.4	12	N.E.	1	U ^{na}
	Tarifa	760.2	0.0	11.5	S.	1	amb.	M ^{ta}	15	12	10	762.7	12.0	S.	5	amb.
	Málaga	762.9	+0.2	12	S.	1	amb.	M ^{ta}	4	14	11	766.2	13	S.	1	amb.
Almería	762.1		12.2	N.	1	amb.	U ^{na}	1	16	12	764.9	14.0	S.	5	c. amb.	
Canarias XII	Palma	766.7	+0.2	1.0	S.	2	amb.	M ^{ta}	16	7		762.2	15	N.W.	3	amb.
	Mahón															
Africa	San Cristóbal de La Laguna	762.7	0.0	19.2	N.E.	1	amb.	N ^{ta}	19	15		767.2	17.4	N.	1	amb.
	Tetuan															
	Melilla															
	Larache															

Noticias

Huelva - Matrugada ligera movada - (Prof. Sr. Muñoz Alvarca)