

DIRECCIÓN GENERAL DEL INSTITUTO GEOGRÁFICO Y ESTADÍSTICO

AÑO XXIV

BOLETÍN

1916

Núm. 252

DEL

7 de Septiembre

OBSERVATORIO CENTRAL METEOROLÓGICO

Observaciones del Extranjero

Observaciones de la mañana á las 7 ^h								Id. en las 24 horas		Id. de la vispera por la tarde					
Estaciones	Barómetro		Temperatura	Viento		Estado del cielo	Estado del mar	Lluvia ó nieve	Temp. extr. ^{as}		Barom. á 0° y al nivel del mar	Temperatura	Viento		Estado del cielo
	á 0° y al nivel del mar	Variación en 3 horas		Dirección	F ^{va}				Max. ^a	Min. ^a			Dirección	F ^{va}	
Escandinavia	Bodo														
	Cristiansund														
	Skudesnoes														
Europa Oriental y Central	Riga														
	Moscou														
	Nicolaiev														
	Feldkirch														
	Czernovitz														
	Cracovia														
	Pola														
	Viena														
Berlin															
Berna															
Islas Británicas	Stornoway														
	Shields														
	Valentia														
Francia	Grís Nex														
	St. Mathieu														
	Isla de Aix														
	Biarritz														
	Paris														
	Clermont														
	Perpiñán														
Cabo Sicié															
Niza															
Italia	Liorna														
	Roma														
	Cagliari														
	Palermo														
Portugal	Porto	764.8	+0.2	21.2	S	5	dt.		2.9	1.9	763.0	21.4	S	3	dt.
	Lisboa	761.2	+0.8	22	N.N.E.	5	dt.	Nub.	3.2	2.3	759.9	21.8	N.W.	4	dt.
	Lagos	760.1	+0.9	20	Cal.	0	dt.	Nana	3.5	1.9	759.6	21.1	N	2	dt.
	Horta														
	Flores														
	Punta Delgada														
	Funchal														
Marruecos y Argelia	Tánger														
	Orán														
	Laghounat														
	Argel														
	Cap de Garde														
	Túnex														
Biskra															

Radiogramas

Precios de suscripción

Un año...18...pesetas. Un semestre...9...pesetas.

Administrador { Habilitado del material de la Dirección general del Instituto Geográfico y Estadístico. Madrid

Dirección: Adresse: Address:

Señor

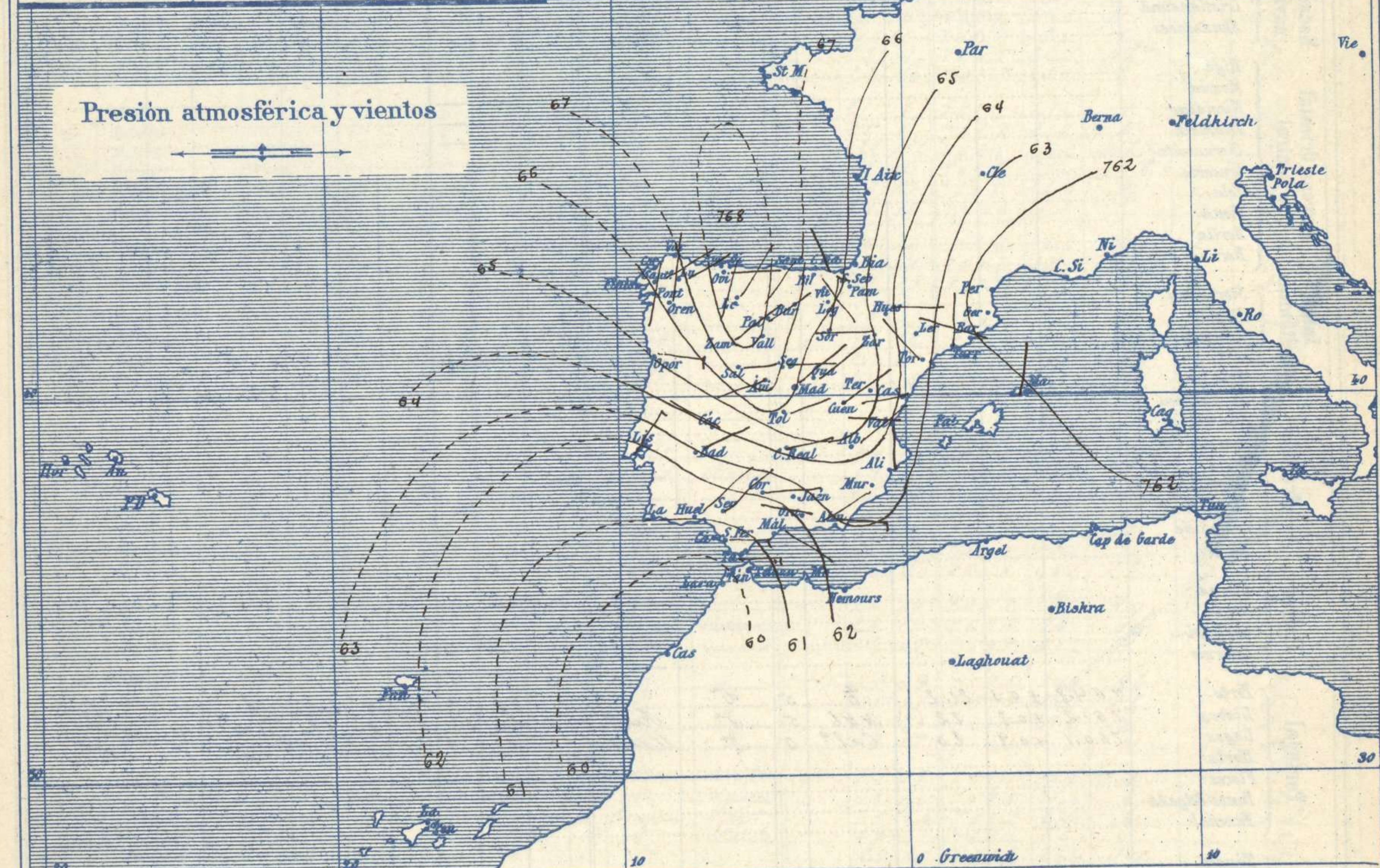
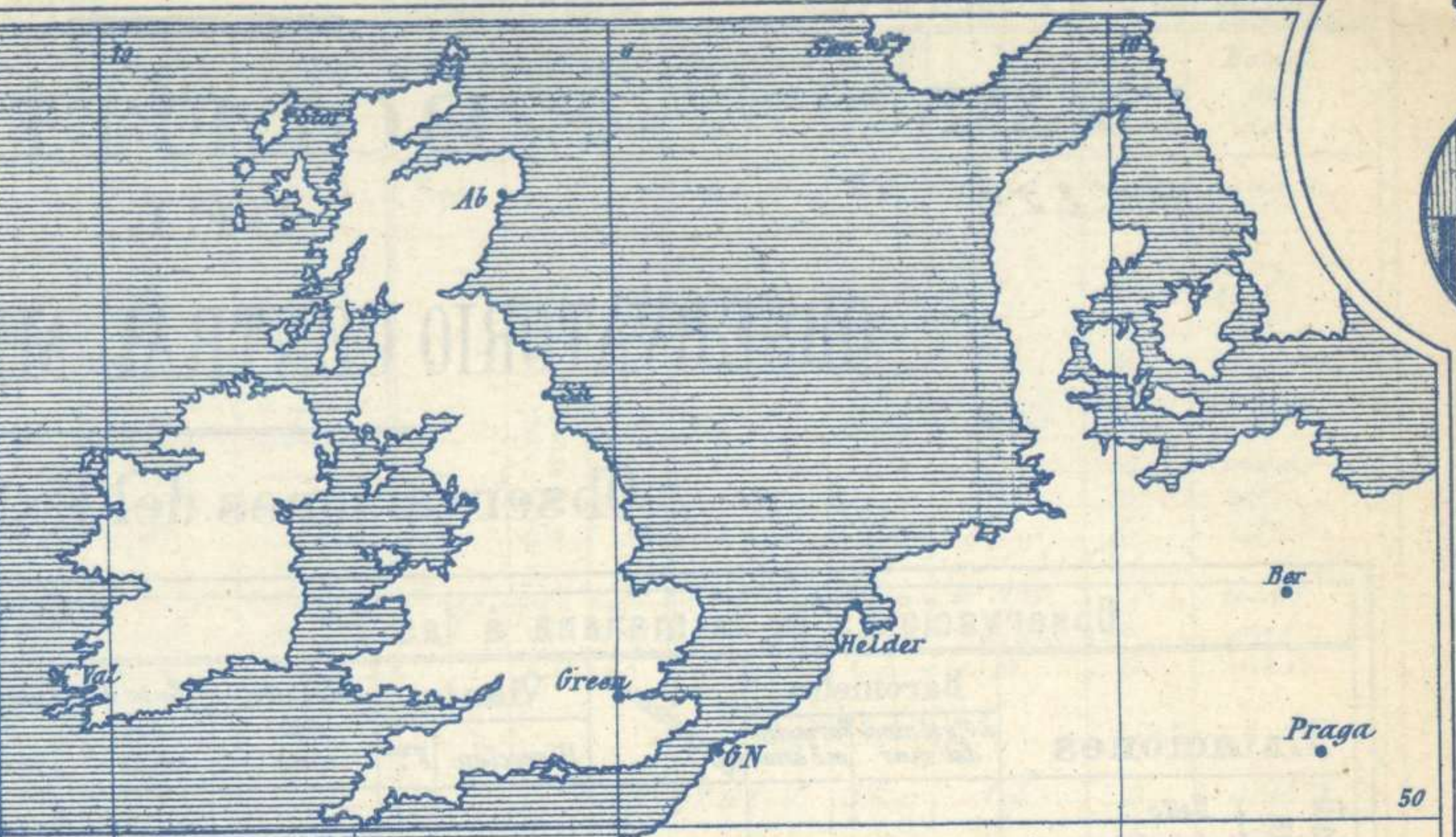
Jefe del Observatorio Central Meteorológico
Parque del Retiro

Madrid. (ESPAÑA)

Apartado n.º 285.



Signos convencionales		
Fuerza del viento	Cielo	Mar
0 Calma	○ Despejado	Llana
1 Ventolina		
2 Muy flojo	⊙ Con nubes	Rizada
3 Flojo		
4 Bonancible (Moderado)	⊖ Bruma	Marejada
5 Fresquito (Algo fuerte)	⊗ Niebla	Ficada
		Marejada gruesa
6 Fresco (Fuerte)	⊗ Nieve	Gruesa
7 Duro	● Lluvia	Muy gruesa
		Arbolada
8 Muy duro	⚡ Tormenta	Muy arbolada
9 Temporal		



Estado general

La zona de presiones débiles situada desde hace varios días al Occidente de Marruecos, persiste en el mismo lugar y las presiones elevadas que suponíamos hacia las Islas Británicas deben de haber descendido o lo que es más probable, se debe de haber formado un núcleo anticiclónico, como secundario de otro más poderoso, en el Golfo de Vizcaya. El buen tiempo es general para toda España, los vientos dominantes son los del cuadrante primero y el Levante sopla fuerte en el Estrecho de Gibraltar.

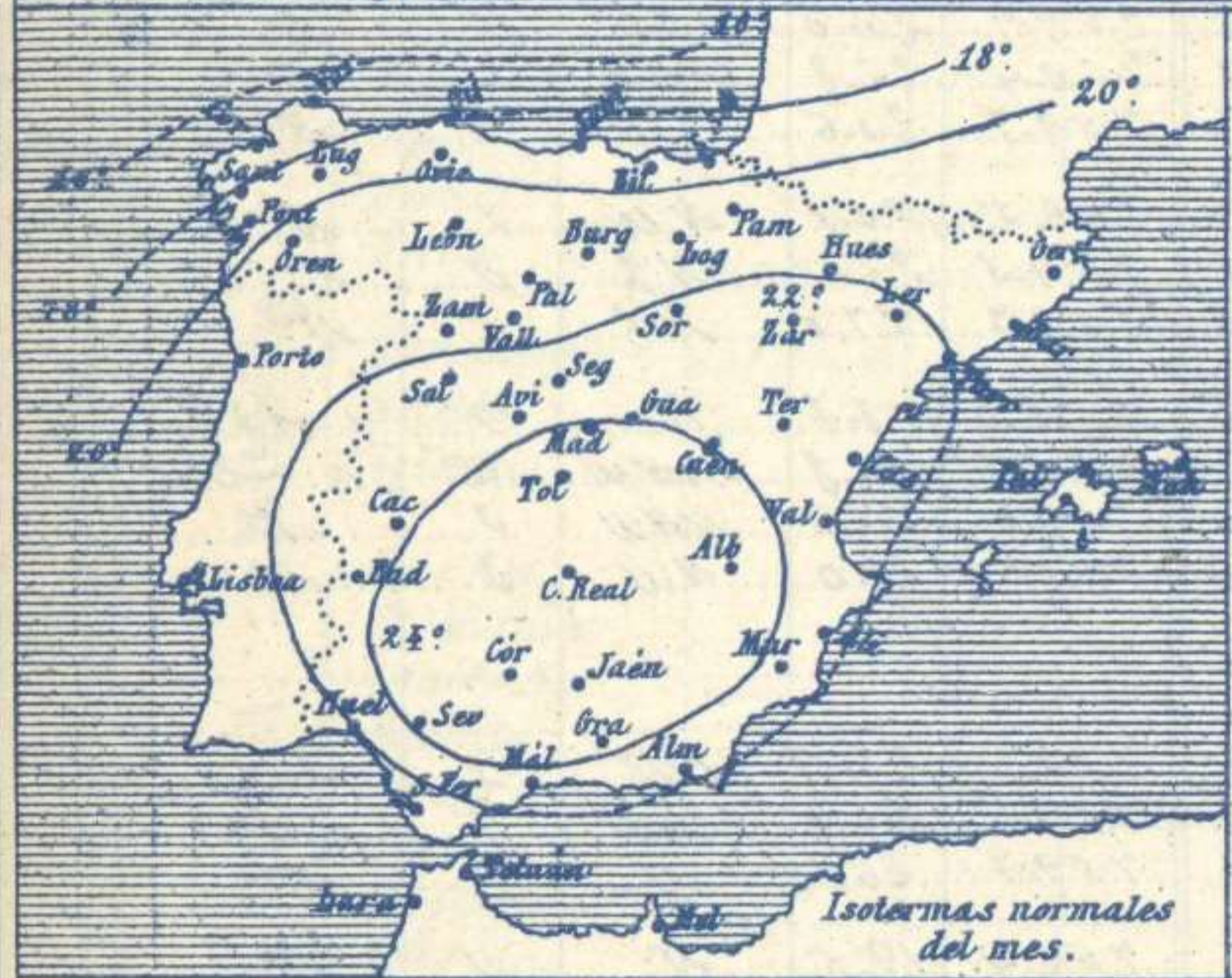
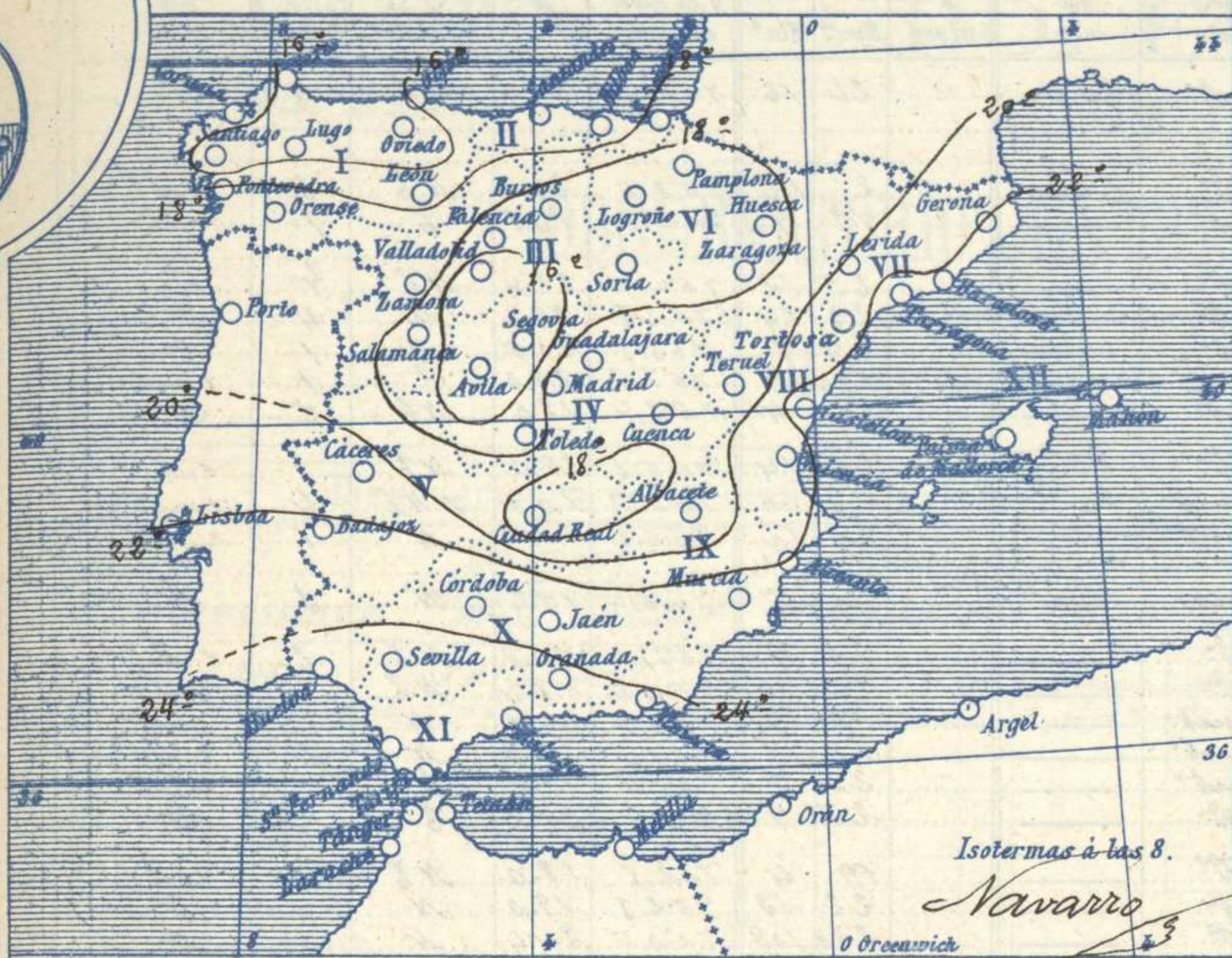
La temperatura máxima de ayer fue de 37 grados en Sevilla y la mínima de hoy ha sido de 3 grados en Segovia.

J. Galbis

El Director general: Marqués de Teverga

El Ingeniero Geógrafo Jefe del Observatorio. J. Galbis

Temperaturas y Lluvias



Los números colocados al lado de ● designan m/m de lluvia recogida.

Tiempo probable

EN LAS REGIONES

- I
- II
- III
- IV
- V
- VI
- VII
- VIII
- IX
- X
- XI
- XII

Vientos flojos y moderados de la región del Este y buen tiempo.

Vientos moderados de la región del Este y buen tiempo.

Buen tiempo.

Telegrama para las Comandancias de Marina depositado a las 12 h. 45 m

Es probable que persista aun el Levante en el Estrecho de Gibraltar y costas adyacentes.

Observaciones de Madrid entre 12^h del día 6 y 12^h del día 7

PARQUE DEL RETIRO (Altitud 667 m.)

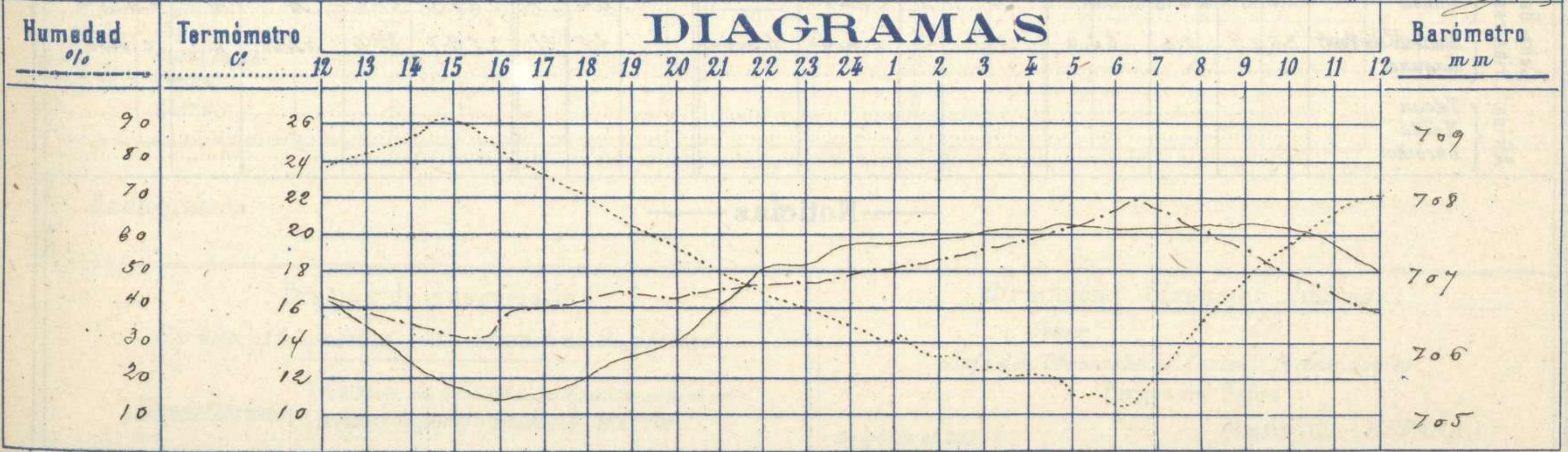
Hora	Barómetro m m	Termómetro C°	Humedad o/o	Viento		Lluvia o Nieve	Estado del Cielo	Notas
				Dirección	F ^o 0 a 9			
12	705.7	23.6	42	N	4	"	Nuboso	Temperatura máxima a la sombra 26.2
16	705.2	24.4	37	N	3	"	Despejado	
20	706.0	19.0	42	N	3	"	Fb	Td mínima 23 10.9
24	707.3	14.8	48	NE	3	"	Fb	Horas de Sol despejado en el día de ayer 11 h 40 m
4	707.5	17.2	57	ENE	2	"	Fb	
8	707.6	14.8	60	NE	3	"	Fb	
12	706.9	21.3	36	ENE	4	"	Fb	

Observaciones aerológicas

Hora.....

Alturas	Dirección del viento	Fuerza 0 a 9	Alturas	Dirección del viento	Fuerza 0 a 9
200	NE	5	4500	N	5
400	NE	7	5000	N	4
600	NE	5	5500	N	4
1500	NE	4	6000	ENE	5
1500	NE	4	6500	N	6
2000	ENE	3	7000	ENE	8
2500	ENE	4	7500	ENE	9
3000	ENE	4	8200	ENE	9
3500	ENE	4			

DIAGRAMAS



Observaciones de España

Observaciones de la mañana á 8 horas										Id. en las 24 horas		Id. de la vispera á 16 horas				
Estaciones	Barómetro		Temperatura	Viento		Estado del cielo	Estado del mar	Lluvia ó nieve	Temp. extr. ^{as}		Barom. á 0 ^o y al nivel del mar	Temperatura	Viento		Estado del cielo	
	á 0 ^o y al nivel del mar	Variación en 3 horas		Dirección	Fuerza				Max. ^a	Min. ^a			Dirección	Fuerza		
Región del N.W. I.	La Coruña	766.2	+0.2	19	S	1	St.	Clara		21	16	766.3	21	N.E.	4	St.
	Vares															
	Avilés															
	Gijón	768.1	0.0	16.4	S	1	St.	Clara		21	12	768.6	20.0	N.E.	3	c. nub.
	Oviedo	767.6		12.6	S	1	St.			19	9	766.9	14.8	S	1	c. nub.
	Finisterre															
	Santiago	765.2	+1.0	14.2	N.E.	2	St.			25	12	764.7	22.4	N.E.	4	St.
	Pontevedra	764.4	+1.2	18.4	N.	3	St.			27	14	762.8	29.6	W.	4	St.
	Lugo	765.1		15.0	N.E.	1	St.			24	9	765.7	20.5	W.	1	St.
Orense	770.2	0.0	21.0	N.	0	c. d.			21	19	767.6	23.0	S	1	c. nub.	
León	766.0		13.0	N.N.E.	1	St.			19	4	763.4	18.0	N.E.	5	St.	
Región Cantábrica II	Santander	767.2	+0.5	17.1	S.W.	0	St.	Nub. ^a		21	14	766.1	18.3	N.E.	1	c. nub.
	Punta Galea	765.6	0.0	18.2	N.W.	1	c. nub.	Nub. ^a		20	16	765.7	20.3	N.N.E.	4	c. nub.
	Bilbao	766.3	+0.2	17	S.E.	0	c. nub.			20	12	766.8	19	N.	1	c. nub.
	Cabo Machichaco															
	San Sebastián	766.2	0.0	19.6	S	2	c. nub.	Nub. ^a		20	12	766.4	19.4	N.	3	St.
Región del Duero III	Zamora	767.8	1.0	15.0	N.E.	1	St.			26	9	767.5	23.2	N.E.	2	c. nub.
	Palencia	766.2	0.0	13.0	N.E.	2	St.			25	7	764.6	18.2	N.E.	6	c. nub.
	Burgos	766.5	0.0	10.6	N.E.	0	c. nub.			17	4	763.9	16.0	N.	1	c. nub.
	Soria	765.1	+0.1	12.2	N.	3	c. nub.			18	9	763.3	15.2	N.	2	c. nub.
	Valladolid	767.8	0.0	9.6	N.	2	c. nub.			20	5	765.6	17.2	S.	2	c. nub.
	Salamanca	767.6	+0.6	11.8	S	3	St.			23	7	766.7	21.2	S.	4	St.
Región Central IV	Ávila	767.5		6.6	S.W.	0	St.			19	4	762.2	18.0	N.E.	5	c. nub.
	Segovia	766.2	0.0	10.0	S	2	St.			22	13	762.8	19.0	N.	1	St.
	Madrid	765.0	+0.1	14.8	N.E.	3	St.			26	10	760.5	24.4	N.	3	St.
	Toledo	765.0	+0.2	14.8	S.N.E.	0	St.			27	12	763.9	26.0	N.N.E.	1	St.
	Guadalajara	764.6	+0.4	15.2	N.E.	1	St.			24	11	760.4	22.8	N.N.E.	4	St.
	Cuenca	761.6	+0.4	14.2	N.E.	0	St.			22	5	759.5	20.6	N.W.	5	St.
Extrem. ^a Mancha V	Cáceres	763.6		12.0	N.N.W.	0	St.			22	16	759.5	20.8	N.W.	1	St.
	Badajoz	763.3	1.0	21.0	N.S.	1	St.			24	18	759.3	22.4	N.E.	0	St.
	Ciudad Real	763.3	+1.4	13.7	S	2	St.			28	10	759.7	27.5	N.E.	3	St.
Alto Ebro VI	Logroño	766.3		15.2	W.	0	c. d.			21	12	765.0	18.7	N.	3	c. nub.
	Pamplona	767.2		14.4	N.W.	4	c. nub.			17	13	764.1	15.8	N.N.W.	4	c. nub.
	Huesca	763.2	0.0	15.0	S	0	c. nub.			23	10	760.0	22.6	N.N.W.	2	St.
	Zaragoza	763.2	0.0	16.2	W.	3	c. nub.			24	13	761.3	21.0	N.W.	3	St.
Cataluña VII	Lérida															
	Gerona															
	Barcelona	761.7	+0.3	22	N.N.W.	0	c. d.	Nub. ^a		27	17	759.0	24.1	S.W.	3	c. nub.
	Tarragona	761.7		24.6	N.N.W.	2	St.	Nub. ^a		27	16	759.1	26.4	N.N.W.	1	c. d.
Tortosa	762.5	+0.3	21.2	N.W.	4	St.			27	17	759.7	26.5	N.	2	St.	
Levante VIII	Teruel	766.1		11.8	N.	0	c. nub.			20	8	760.4	19.5	N.	1	St.
	Castellón	762.1	0.0	25.2	N.	0	St.	Clara		22	16	760.5	25.6	S.	2	St.
	Valencia	762.1		21.0	N.N.W.	1	St.			26	17	759.7	24.4	S.S.E.	1	St.
Región del SE IX	Albacete	763.9	+0.1	14.8	N.E.	1	c. d.			27	10	757.1	26.0	N.W.	2	St.
	Alicante	763.5	+1.0	23	N.	0	St.	Clara		29	18	759.5	24	S.N.E.	2	St.
	Murcia	763.7		22.6	S.W.	0	St.			23	18	758.4	23.6	S.E.	3	St.
Cuenca del Guadalquivir X	Sevilla	760.9		25.0	N.E.	0	St.			27	19	757.8	26.8	N.W.	2	St.
	Córdoba	762.0	+1.5	21.6	S	1	St.			25	18	758.7	24.8	N.W.	1	St.
	Jaén															
	Granada	761.7	+0.4	20.2	W.	1	St.			22	16	758.4	20.0	N.W.	9	St.
Costa del Sur XI	Huelva	760.7		25.8	N.E.	1	St.	Nub. ^a		23	18	758.4	28.9	W.	1	St.
	San Fernando	760.2	+0.5	23	S.S.E.	4	St.	Nub. ^a		21	19	752.4	25	W.	2	c. nub.
	Tarifa	759.7	+0.8	22.2	S	0	St.	Nub. ^a		24	21	752.1	23.7	S	4	St.
	Málaga	762.2	+1.0	25	S	1	c. d.	Nub. ^a		27	22	760.2	26.6	S	1	St.
	Almería	762.5		26.4	S	4	c. nub.	Nub. ^a		28	25	759.5	27.0	S.W.	4	St.
Canarias XII	Palma															
	Mahón	761.9	+0.8	24.9	N.	2	c. nub.			22	17	760.2	21.2	N.	5	c. nub.
Africa	Sta. Cruz de Tenerife	760.9	0.0	22.0	N.W.	2	c. nub.	Clara		25	21	759.7	23.4	N.N.W.	3	c. nub.
	Laguna															
	Tetuan															
	Melilla															
	Larache															

— Noticias —