

DIRECCIÓN GENERAL DEL INSTITUTO GEOGRÁFICO Y ESTADÍSTICO

AÑO XXIV

BOLETÍN

1916

Núm. 250

DEL

6 de Septiembre

OBSERVATORIO CENTRAL METEOROLÓGICO

Observaciones del Extranjero

Estaciones	Observaciones de la mañana á las 7 ^h						Id. en las 24 horas		Id. de la vispera por la tarde						
	Barómetro		Temperatura	Viento		Estado del cielo	Estado del mar	Lluvia ó nieve	Temp. ^s extr. ^{as}		Barom. ^o á 0 ^o y al nivel del mar	Temperatura	Viento		Estado del cielo
	a 0 ^o y al nivel del mar	Variación en 3 horas		Dirección	f ^{va}				Max. ^a	Min. ^a			Dirección	f ^{va}	
Escandinavia	Bodo														
	Cristiansund														
	Skudesnoes														
Europa Oriental y Central	Riga														
	Moscou														
	Nicolaiev														
	Feldkirch														
	Czernovitz														
	Cracovia														
	Pola														
	Viena														
	Berlin														
Berna															
Islas Británicas	Stornoway														
	Shields														
	Valentia														
Francia	Gris Nez														
	St. Mathieu														
	Isla de Aix														
	Biarritz														
	Paris														
	Clermont														
	Perpiñán														
Cabo Sicié															
Niza															
Italia	Liorna														
	Roma														
	Cagliari														
	Palermo														
Portugal	Porto	x 764.6	+0.1	2.3	S.E.	5	st.	lluvia	28	15	765.0	2.0	S.E.	3	st.
	Lisboa	761.2	+0.1	2.3	N.	3	st.	lluvia	22	22	761.7	2.5	N.W.	4	st.
	Lagos	x 760.1	+0.5	2.1	Cal. ^a	0	st.	lluvia	22	19	762.1	2.7	N.	3	st.
	Horta	768.5	+0.4	1.9	Cal. ^a	0	st.	lluvia	23	15	769.7	2.0	N.W.	1	est.
	Flores														
	Punta Delgada														
	Funchal	x 761.9	0.0	2.0	N.E.	4	st.	lluvia	25	20	762.1	2.4	N.	4	est.
Marruecos y Argelia	Tánger														
	Orán														
	Laghounat														
	Argel	x 760.2	0.0	2.6	N.	3	neb. ^a	7.4	4.0	760.7	2.0	N.E.	1	st.	
	Cap de Garde														
	Túnex														
Biskra															

Radiogramas

Precios de suscripción

Un año...18...pesetas. Un semestre...9...pesetas.

Administrador { Habilitado del material de la Dirección general del Instituto Geográfico y Estadístico. Madrid

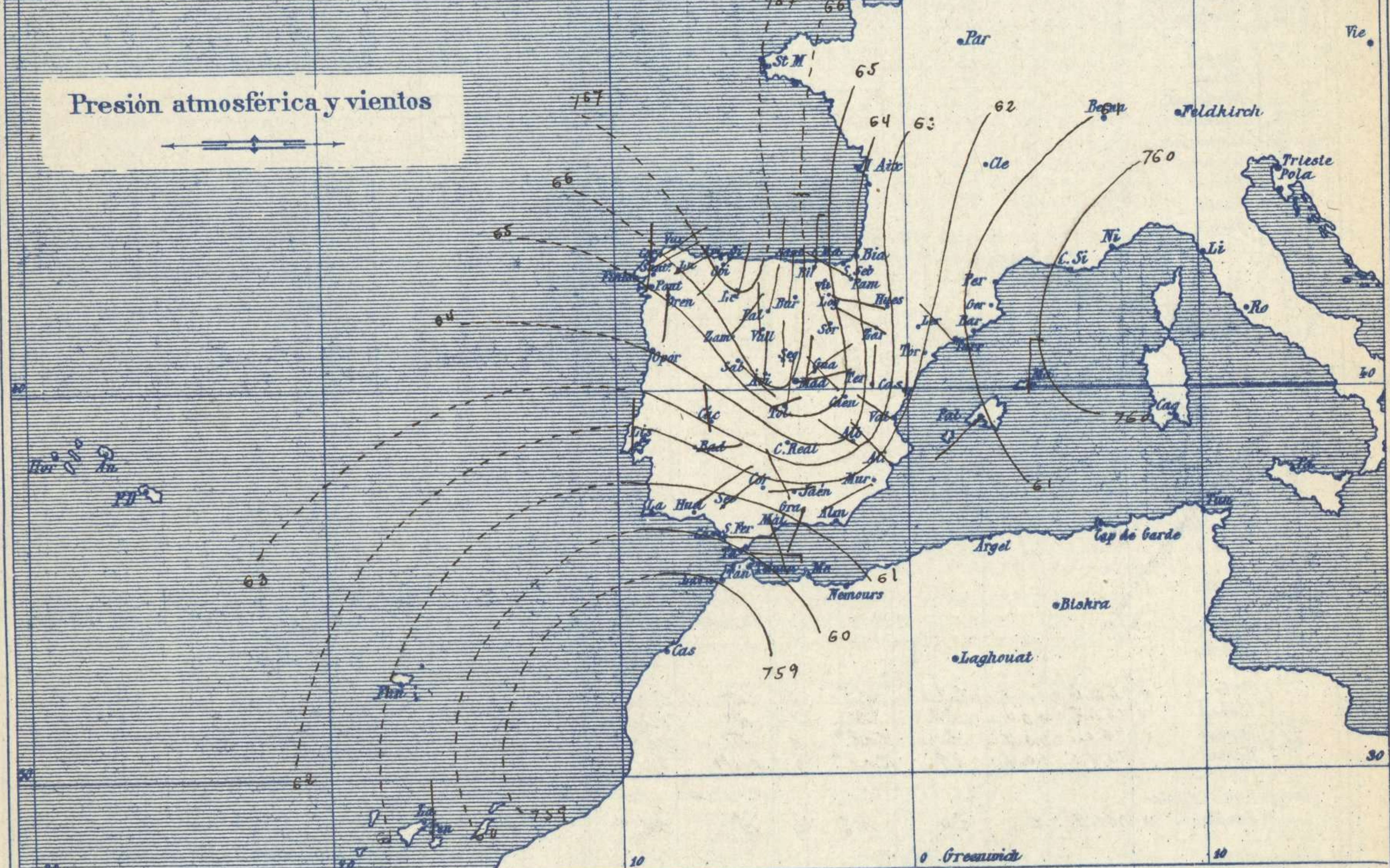
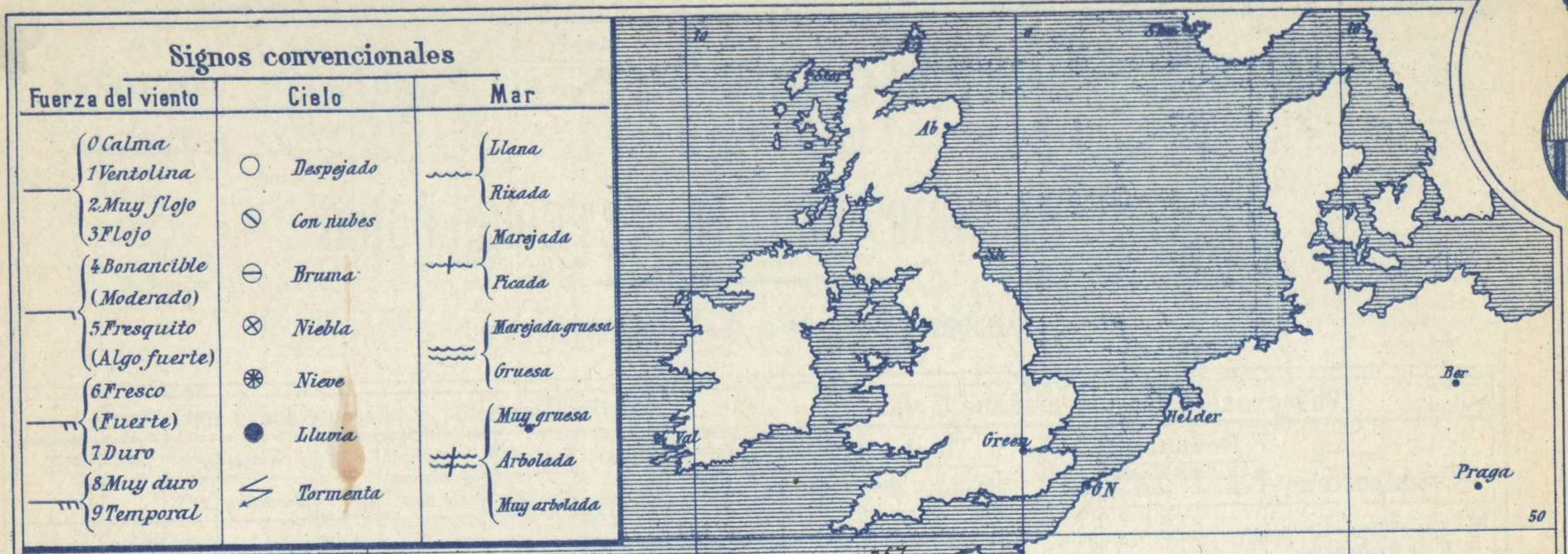
Dirección: Adresse: Address:

Señor

Jefe del Observatorio Central Meteorológico
Parque del Retiro

Madrid. (ESPAÑA)

Apartado n.º 285.



Estado general

Persiste al Occidente de Marruecos un área de presiones débiles por lo cual aun sopla en el estrecho de Gibraltar y costas adyacentes, Levante moderado.

La perturbación atmosférica del Mediterráneo Superior se aleja hacia Oriente. En general se mantiene el buen tiempo para toda España y persiste la sequía principalmente en las comarcas del Centro y de Andalucía. Los vientos soplan comúnmente del cuadrante primero.

Las presiones altas deben de hallarse hacia las Islas Británicas, entrando en forma de cuña desde el golfo de Vizcaya hasta Castilla la Vieja

Sancho

El Director general: Marqués de Teverga

El Ingeniero Geógrafo Jefe del Observatorio. J. Galbis

Temperaturas y Lluvias

Tiempo probable



EN LAS REGIONES

- I
- II
- III
- IV
- V
- VI
- VII
- VIII
- IX
- X
- XI
- XII

Vientos flojos y moderados de la región del Norte y buen tiempo.

Vientos moderados de la región del Oeste y buen tiempo.

Buen tiempo.

Los números colocados al lado de ● designan m/m de lluvia recogida.

Telegrama para las Comandancias de Marina depositado a las 12 h 45 m

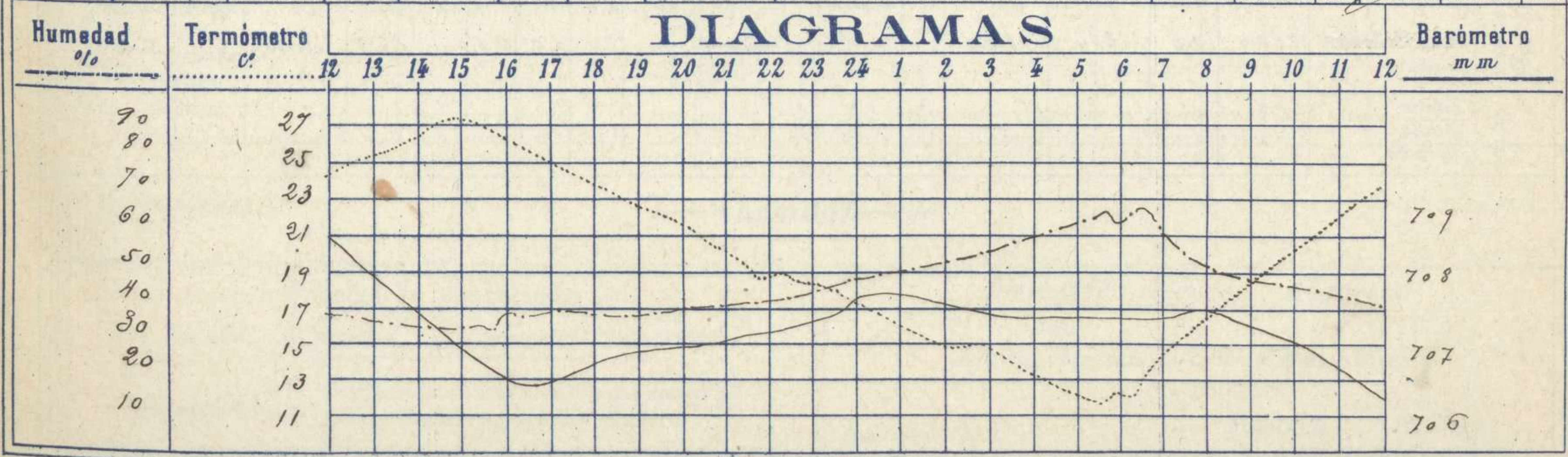
Es probable que continúe el Levante en el Estrecho de Gibraltar.

Observaciones de Madrid entre 12^h del día 5 y 12^h del día 6

Observaciones aerológicas

PARQUE DEL RETIRO (Altitud 667 m.)

Hora	Barómetro m m	Termómetro C°	Humedad o/o	Viento		Lluvia y Nieve	Estado del cielo	Notas	Observaciones aerológicas		
				Dirección	F ^{ra} Oá9				Alturas	Dirección del viento	Fuerza Oá9
12	708.4	24.4	37	NW	1	"	Nuboso	Temperatura máxima a la sombra 27° 2	1.00	N.E.	0
16	706.5	26.2	38	Calma	0	"	Despejado		3.00	N.N.E.	1
20	706.9	21.6	38	N	4	"	F.	Temperatura mínima id 11° 7	6.00	N.	2
24	707.6	17.3	48	E.N.E.	3	"	F.	Horas de sol despejado en el día de ayer 10 h 45 m	8.00	N.N.W.	2
4	707.3	17.3	58	Calma	0	"	F.		1.500	N.	4
8	707.5	16.5	54	E.N.E.	1	"	F.		2.000	N.	5
12	706.3	23.5	42	N	0	"	Nuboso		2.500	N.	8
									3.000	N.	6



Observaciones de España

Observaciones de la mañana á 8 horas										Id. en las 24 horas			Id. de la vispera á 16 horas				
Estaciones	Barómetro		Temperatura	Viento		Estado del cielo	Estado del mar	Lluvia ó nieve	Temp. extr. ^{as}		Barón. á 0° y al nivel del mar	Temperatura	Viento		Estado del cielo		
	á 0° y al nivel del mar	Variación en 3 horas		Dirección	F ^{ra}				Max. ^a	Min. ^a			Dirección	Fuerza			
Región del N.W. I.	La Coruña	767.3	+0.2	18	N.E.	2	Bruma	Linda	Sup.	21	17	768.5	20	N.E.	4	emb.	
	Vares																
	Avilés																
	Gijón	768.0	0.0	17.8	S.W.	0	St.	Linda		21	15	768.7	20.2	N.	2	c. d. l.	
	Oviedo	767.1		15.0	S.W.	0	St.			20	12	767.3	10.6	N.	1	St.	
	Finisterre	764.8	-0.7	19.6	N.E.	7	Bruma	N. a		21	19	766.8	20.4	N.E.	6	emb.	
	Santiago																
	Pontevedra	764.4	+0.8	18.6	N.	1	St.			26	15	765.8	25.8	N.	4	St.	
Región Cantábrica II	Lugo	765.2		14.5	N.E.	1	St.			26	11	767.8	20.0	N.E.	2	emb.	
	Orense	770.0	0.0	22.0	S.	0	emb.			22	11	768.2	21.0	S.	0	St.	
	León	765.2		14.7	N.N.E.	0	St.			20	7	764.7	17.6	N.E.	2	St.	
	Santander	766.2	+0.1	18.4	N.	0	emb.	M. a. g. a	Sup.	21	17	767.7	12.6	N.N.W.	3	emb.	
Región del Duero III	Punta Galea	764.9	0.0	17.3	N.	5	emb.	M. bla	3	20	15	765.8	19.9	N.W.	6	emb.	
	Bilbao	766.2	+0.1	18	S.	1	emb.			20	15	767.0	17	N.	2	emb.	
	Cabo Machichaco																
	San Sebastián																
Región Central IV	Zamora	767.6	+1.0	14.2	N.E.	0	St.			29	11	768.3	26.0	N.E.	0	c. d. l.	
	Palencia	766.1	0.0	15.2	N.N.E.	1	c. d. l.			25	11	764.6	23.0	S.	1	St.	
	Burgos	766.2	0.0	12.2	N.	0	emb.			18	10	765.9	17.0	N.	2	c. d. l.	
	Soria	765.6	0.0	12.2	N.N.W.	2	emb.			21	11	763.6	18.0	N.	2	St.	
	Valladolid	767.7	+0.2	13.0	N.	0	St.			23	11	764.5	22.6	N.E.	1	St.	
	Salamanca	763.6	+0.4	15.6	S.E.	2	St.			24	10	762.3	23.0	S.	2	St.	
Región Extrem.ª	Ávila	766.2		12.0	N.	1	St.			21	8	762.7	23.4	N.	4	St.	
	Segovia	766.0	0.0	12.0	N.	0	St.			25	8	762.8	21.6	N.	0	St.	
	Madrid	764.6	+0.2	16.5	N.N.E.	1	St.			22	17	762.6	26.2	Cal. a	0	St.	
	Toledo	764.7	0.2	16.2	N.N.E.	0	St.			29	14	761.5	27.4	N.N.E.	0	St.	
	Guadalajara	761.6	+0.4	15.2	N.E.	1	St.			26	12	760.7	26.0	N.	1	c. d. l.	
	Cuenca	761.2	+0.5	15.6	N.W.	5	St.			24	11	757.6	22.3	S.	4	St.	
Alto Ebro VI	Cáceres	762.0		20.2	N.W.	1	St.			22	16	761.2	20.6	N.	1	St.	
	Badajoz	766.9	+0.2	22.0	S.	0	St.			24	17	760.8	23.0	S.E.	0	St.	
	Ciudad Real	763.1	+1.0	17.4	S.	4	St.			29	12	761.7	28.0	S.	4	St.	
	Logroño	765.6		15.6	N.	1	emb.			1	19	12	766.1	19.2	N.	4	c. emb.
Cataluña VII	Pamplona	764.8		12.8	N.W.	4	c. emb.			6	12	764.2	15.4	N.W.	4	emb.	
	Huesca	761.5	0.0	15.6	N.N.W.	1	St.			21	13	761.2	20.2	N.N.W.	8	emb.	
	Zaragoza	762.5	0.0	17.6	N.W.	2	c. d. l.			24	15	762.4	21.6	N.W.	4	c. d. l.	
	Lerida																
Levante VIII	Gerona																
	Barcelona	760.5	+0.2	2.0	N.E.	2	c. d. l.			27	15	760.6	2.6	S.E.	5	emb.	
	Tarragona	761.2		22.0	N.W.	1	emb.	Linda		27	16	759.6	26.6	N.W.	4	c. d. l.	
	Tortosa	761.7	+0.2	17.2	N.N.W.	4	St.			27	19	760.2	25.4	N.	1	emb.	
Región del SE IX	Teruel	764.1		14.2	N.	1	emb.			22	11	762.0	21.2	N.	1	St.	
	Castellón	761.5	-0.3	22.8	N.	1	St.	Linda		25	16	764.7	21.0	S.	2	c. d. l.	
	Valencia	761.8		22.0	N.W.	1	St.			20	20	765.8	25.2	S.E.	1	St.	
	Albacete	762.6	-0.1	14.8	N.W.	1	St.			21	10	760.2	27.8	N.W.	1	St.	
Costa del Sur XI	Alicante	760.7	0.0	25	N.W.	1	St.	Linda		27	19	760.7	26	N.W.	2	c. d. l.	
	Murcia	761.4		21.8	S.W.	1	St.			22	12	759.7	20.2	S.	3	St.	
	Sevilla	760.2		25.8	N.E.	2	St.			25	19	759.6	24.8	N.E.	5	St.	
	Córdoba	760.7	0.0	22.0	S.	1	St.			25	18	759.5	24.4	S.E.	1	St.	
Canarias XII	Jaén	761.2		22.8	N.W.	0	St.			21	20	760.2	29.8	N.	0	St.	
	Granada	761.2	+0.2	22.0	N.W.	0	St.			22	17	760.2	21.8	N.	1	St.	
	Huelva	760.0		25.4	N.E.	1	St.	N. a		24	19	759.7	20.7	N.	4	St.	
	San Fernando	760.2	+0.5	21	S.	2	St.	Linda		20	20	759.5	27.0	S.	5	St.	
Africa	Tarifa	759.0	+0.3	22.2	S.	5	Bruma	N. a		25	20	759.2	24	S.	2	c. d. l.	
	Málaga	761.7	+0.2	25	S.	1	St.	Linda		27	21	762.6	26	S.	1	St.	
	Almería	760.2		26.4	S.	1	St.			29	25	761.4	27.4	S.W.	2	St.	
	Palma	761.2	+0.6	21	S.W.	2	emb.			2	28	12	761.4	27	N.	5	emb.
Africa	Mahón	760.2	0.0	21	N.	5	emb.			2	27	17	761.2	22.2	N.	3	emb.
	San Pedro de las Rias	760.0	0.0	21.4	N.N.W.	1	c. d. l.	Linda		24	20	760.0	22.8	N.N.W.	2	c. d. l.	
Africa	Laguna																
	Tetuan																
Africa	Melilla																
	Tarache																

— Noticias —