

DIRECCIÓN GENERAL DEL INSTITUTO GEOGRÁFICO Y ESTADÍSTICO

AÑO XXIV

BOLETÍN

1916

Núm. 217

DEL

4 de Agosto

OBSERVATORIO CENTRAL METEOROLÓGICO

Observaciones del Extranjero

Observaciones de la mañana á las 7 h										Id. en las 24 horas		Id. de la vispera por la tarde				
Estaciones	Barómetro		Temperatura	Viento		Estado del cielo	Estado del mar	Lluvia ó nieve	Temp. extr. ^{as}		Barom. ^o á 0 ^o y al nivel del mar	Temperatura	Viento		Estado del cielo	
	á 0 ^o y al nivel del mar	Variación en 3 horas		Dirección	F ^{va}				Max. ^a	Min. ^a			Dirección	F ^{va}		
Escandinavia	Bodo															
	Cristiansund															
	Shudesnoes															
Europa Oriental y Central	Riga															
	Moscou															
	Nicolaiev															
	Feldkirch															
	Czernorvitz															
	Cracovia															
	Pola															
	Viena															
Islas Británicas	Stornoway															
	Valentia															
Francia	Griseux															
	St. Mathieu															
	Isla de Aix															
	Biarritz															
	Paris															
	Clermont															
	Perpiñán															
Italia	Liorna															
	Roma															
	Cagliari															
	Palermo															
Portugal	Porto															
	Lisboa	765.2	+0.6	2.0	SW	2	e. nub. ^o	Nube		26	19	763.8	2.2	SW	3	St.
	Lagos	765.2	+0.5	1.8	Cal. ^o	1	St.	Nube		27	17	764.8	2.4	W	2	St.
	Horta	769.9		20.6	Cal. ^o	0	e. nub. ^o	Nub. ^o	2	25	18	770.7	2.14	SW	1	nub. ^o
	Flores															
	Punta Delgada	768.1	+0.2	20.5	Cal. ^o	0	nub. ^o	Nube	1	25	20	768.6	21.5	Cal. ^o	0	e. nub. ^o
Marruecos y Argelia	Funchal	766.6	+0.6	1.9	NW	2	nub. ^o	Nub. ^o		23	19	764.2	2.3	NW	2	nub. ^o
	Tanger															
	Orán															
	Laghout															
	Biskra															

Radiogramas

Precios de suscripción

Un año...18...pesetas. Un semestre...9...pesetas.

Administrador

(Habilitado del material de la Dirección general del Instituto Geográfico y Estadístico - Madrid

Dirección : Adresse : Address :

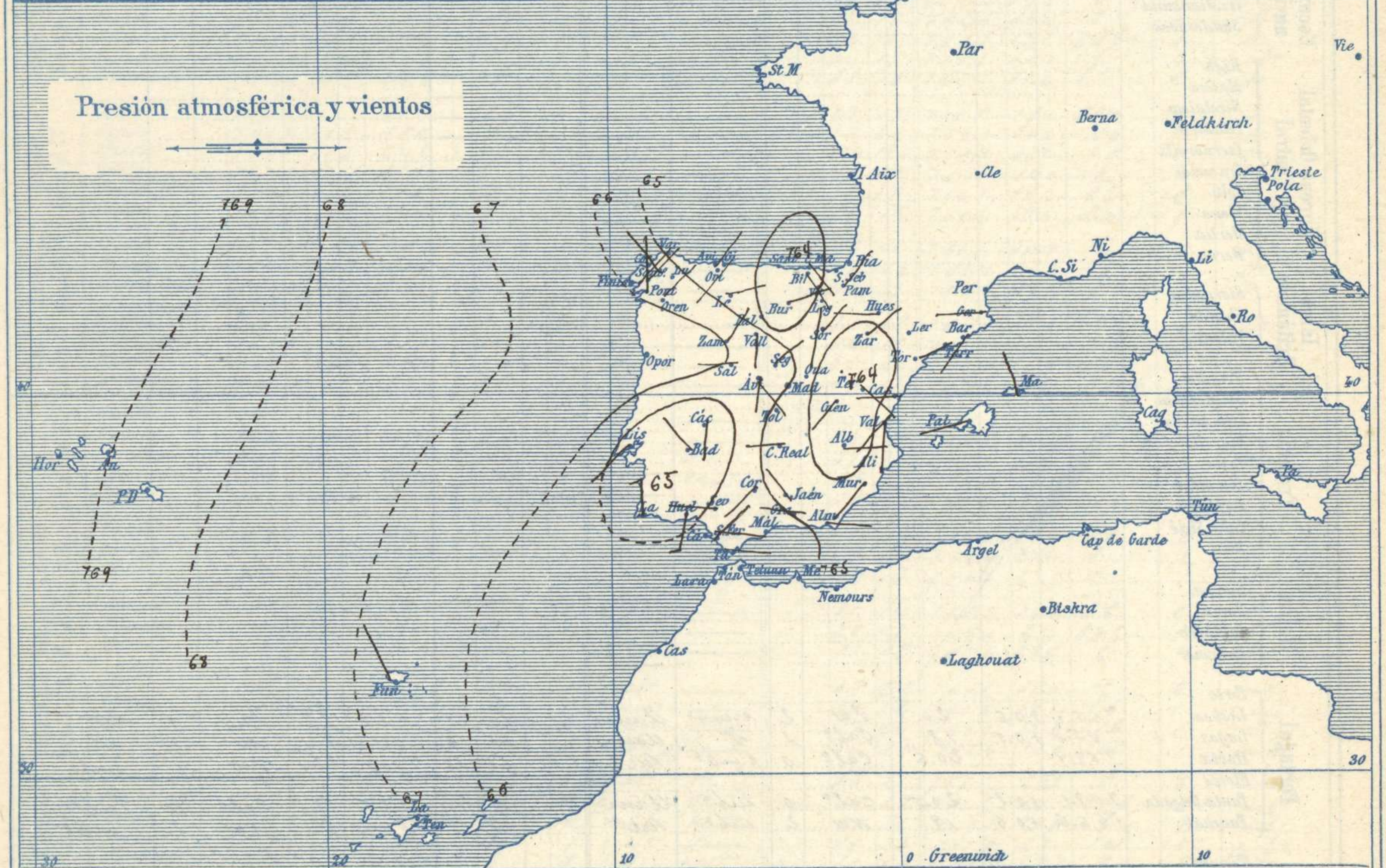
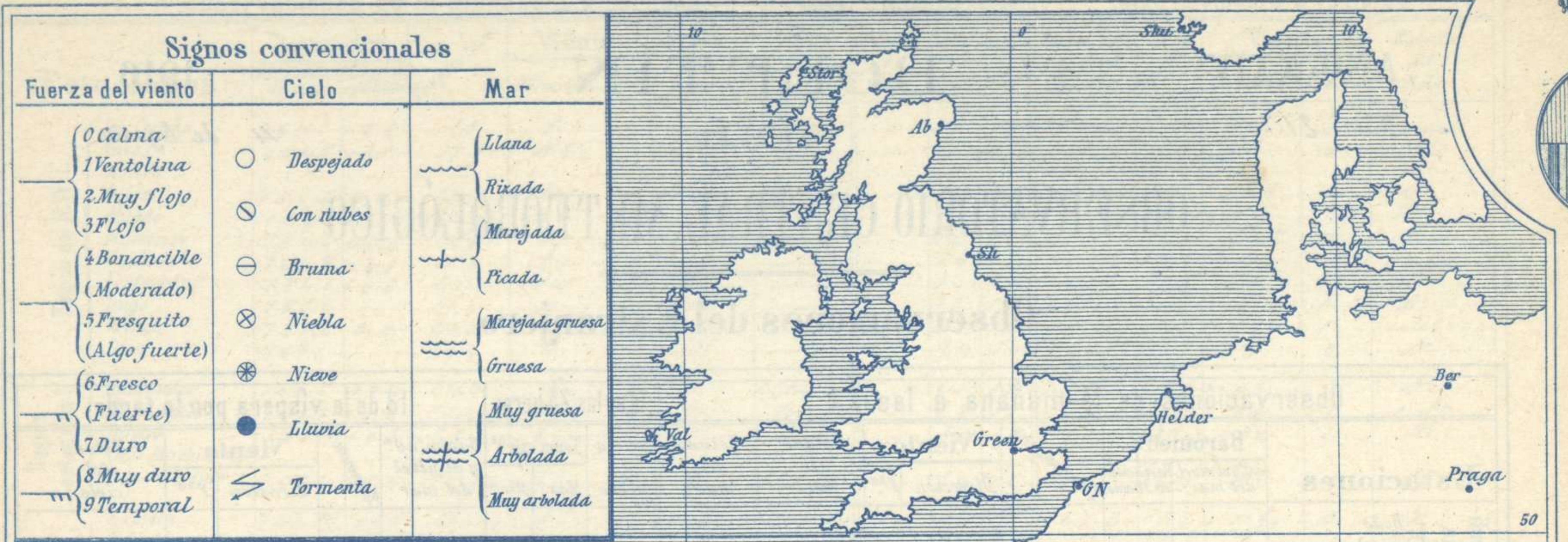
Señor

Jefe del Observatorio Central Meteorológico

Parque del Retiro

Madrid. (ESPAÑA)

Apartado n.º 285.



Estado general

Las presiones son muy uniformes por nuestro territorio. Por todas partes el tiempo es bueno, con cielo de pocas nubes vientos flojos y temperatura propia de la época.

La máxima de ayer fue de 39 grados en Salamanca y la mínima de hoy ha sido de 13 grados en León.

Las altas presiones residen por el centro del Atlántico.

Galbis

El Director general: Marqués de Teverga

El Ingeniero Geógrafo Jefe del Observatorio. J. Galbis

Temperaturas y Lluvias

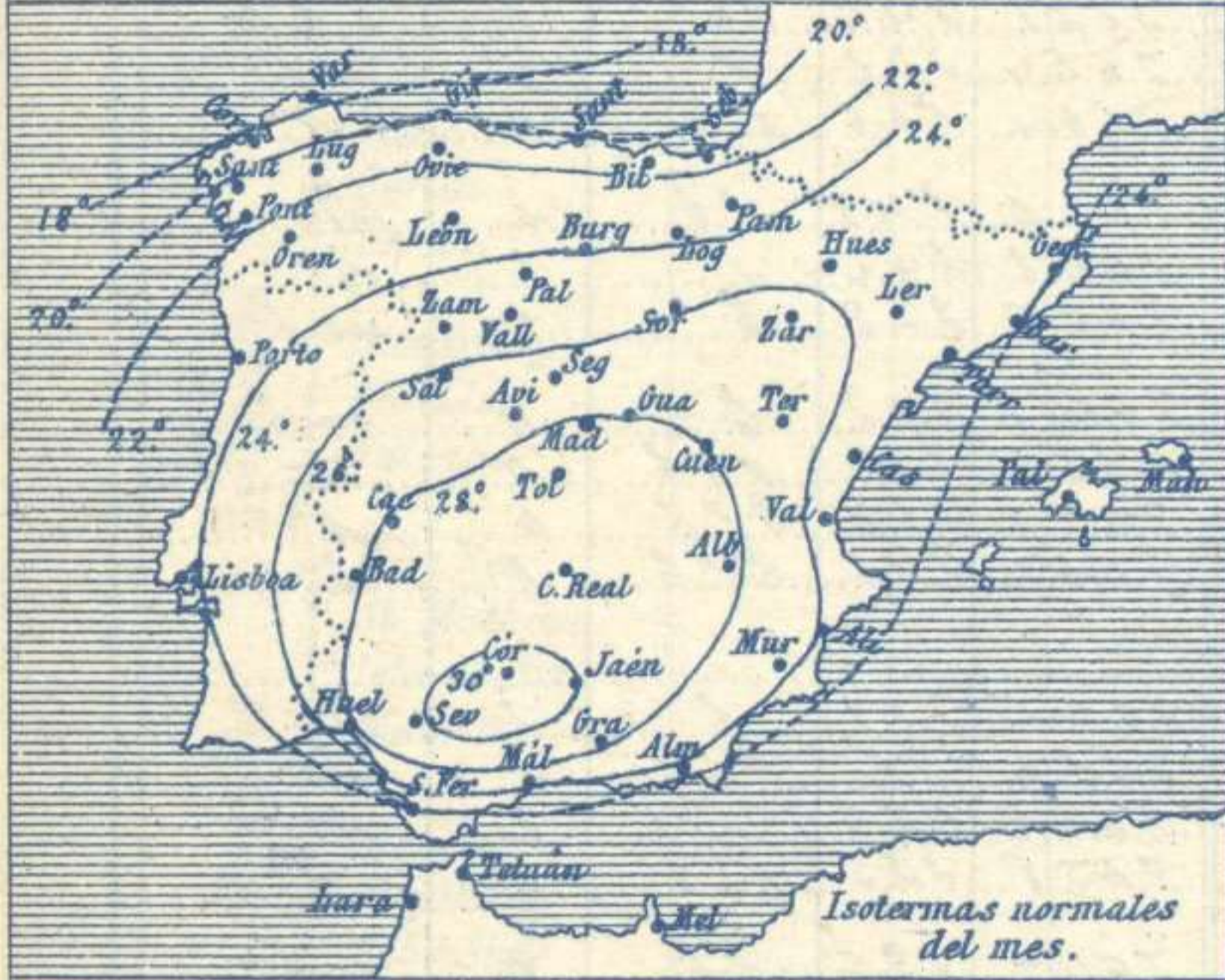


Tiempo probable

EN LAS REGIONES

- I
- II
- III
- IV
- V
- VI
- VII
- VIII
- IX
- X
- XI
- XII

Vientos flojos de dirección variable y buen tiempo.



Los números colocados al lado de ● designan m/m de lluvia recogida.

Telegrama para las Comandancias de Marina depositado a las 12. h. 35. m

Buen tiempo en todo nuestro litoral.

Observaciones de Madrid entre 12^h del día 3 y 12^h del día 4

PARQUE DEL RETIRO (Altitud 667 m.)

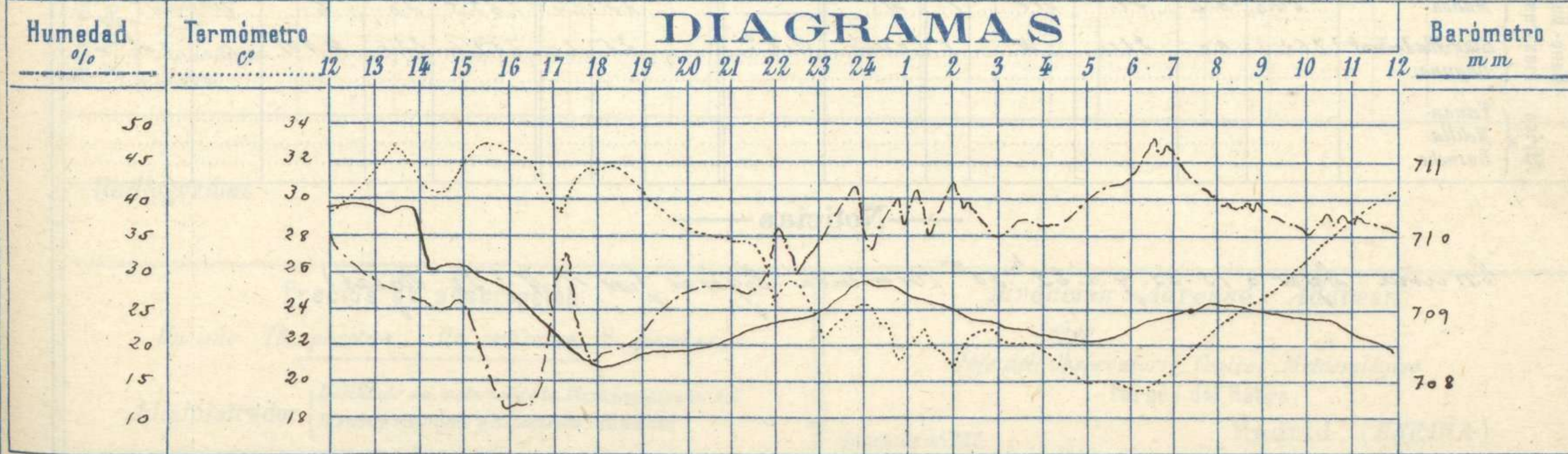
Hora	Barómetro m m	Termómetro C°	Humedad %	Viento		Lluvia o Nieve	Estado del Cielo	Notas
				Dirección	F ^{ua} 0 a 9			
12	710.4	29.1	35	N.E.	2		C. cub.	Temp. máx. a la sombra 32.8
16	709.3	32.7	11	S.E.	3		C. bt.	Id. mínima 19.8
20	708.4	28.4	28	S.P.E.	3	ipble	C. cub.	Horas de sol despejado en el día
24	709.4	24.2	39	S.P.E.	2		Nub. de ayer	6 h. 35 mt. 8
4	708.7	21.9	37	N.E.	2		S. 2	
8	709.1	23.2	40	N.E.	1		S. 2	
12	708.4	30.8	35	Cal.	0		S. 2	

Observaciones aerológicas

Hora.....

Alturas	Dirección del viento	Fuerza 0 a 9	Alturas	Dirección del viento	Fuerza 0 a 9

DIAGRAMAS



Observaciones de España

Observaciones de la mañana á 8 horas										Id. en las 24 horas		Id. de la vispera á 16 horas			
Estaciones	Barómetro		Temperatura	Viento		Estado del cielo	Estado del mar	Lluvia ó nieve	Temp. extr. ^{as}		Barom. á 0° y al nivel del mar	Temperatura	Viento		Estado del cielo
	á 0° y al nivel del mar	Variación en 3 horas		Dirección	F. ^{ta}				Max. ^a	Min. ^a			Dirección	Fuerza	
Región del N.W. I.	La Coruña	765.6	+1.4	19	N.W.	2	Oruma	Uana	7.0	17	762.9	25	N.W.	2	c. nub.
	Vares	762.2	+0.1	19.5	S.W.	2	cub.	Ua	22	17	762.9	20.7	S	2	c. nub.
	Avilés														
	Gijón	764.3	+1.0	22.0	S.W.	2	St.	Uana	20	19	764.3	22.8	S.W.	2	St.
	Oviedo	764.8		22.6	N.E.	1	St.		22	19	762.9	21.6	N.E.	1	St.
	Finisterre	766.0	+1.8	25.0	Cal. ^a	0	nub.	Ua	29	25	764.1	22.2	Cal. ^a	0	St.
	Santiago	767.0	+0.8	20.5	N.E.	2	nub.		22	17	762.5	27.6	N	2	nub.
	Pontevedra	765.6	+0.7	21.4	N	1	St.		21	17	762.9	25.8	S.W.	2	c. nub.
	Lugo	765.6		21.5	S	1	St.		20	16	765.2	20.0	N	1	nub.
Orense	767.2	+1.0	20.2	N.E.	1	nub.		27	17	766.0	26.5	S.W.	1	c. nub.	
León	764.1		22.8	S	1	St.		25	12	762.8	22.2	S	2	St.	
Región Cantábrica II	Santander	762.2	-0.2	26.1	N.E.	1	nub.	Pia. ^a	21	21	764.2	20.0	N.E.	2	St.
	Punta Galea	762.4	+0.4	25.2	S.E.	2	nub.	Pia. ^a	22	22	762.2	22.7	N.E.	4	c. nub.
	Bilbao	762.2	+0.3	22	S.E.	1	St.		25	20	765.7	24	S.E.	1	St.
	Cabo Machichaco														
San Sebastián															
Región del Duero III	Zamora	767.2	+1.0	22.4	N.E.	0	St.		26	16	767.7	22.2	N.E.	2	nub.
	Palencia	762.5	+0.2	25.2	S.E.	2	c. nub.		25	18	761.2	27.0	S	5	c. nub.
	Burgos	763.1	0.0	24.0	S.W.	0	c. nub.		22	17	762.2	21.6	S	0	St.
	Soria	764.0	-0.1	22.8	N.E.	0	c. nub.		26	16	762.2	29.2	S.E.	2	nub.
	Valladolid	765.3	+0.4	22.0	S	0	c. nub.		28	18	761.7	27.0	N.E.	2	nub.
	Salamanca	762.9	+0.4	26.6	W	0	St.		29	20	762.0	25.2	S.W.	1	nub.
Región Central IV	Ávila	762.9		22.2	S	0	St.		20	19	761.1	27.6	S	5	nub.
	Segovia	762.1	0.0	25.0	N.E.	0	St.		22	19	762.6	27.0	N.E.	9	nub.
	Madrid	765.0	+0.4	22.2	N.E.	1	St.		22	19	762.5	22.7	S.E.	2	nub.
	Toledo	764.7	+0.4	22.4	N.W.	1	St.		26	20	762.1	24.4	S.W.	1	c. nub.
	Guadalajara	764.2	+0.2	22.8	N	0	St.		22	16	762.4	22.2	S	0	nub.
	Cuenca	762.6	+0.5	22.6	S.W.	0	St.		22	15	760.4	20.6	S.E.	1	St.
Extrem. ^a Mancha V	Cáceres	765.1		24.4	S	1	St.		25	19	761.0	24.8	S.E.	2	St.
	Badajoz	762.2	+0.2	22.4	N.W.	1	St.		25	20	762.2	24.2	S	1	St.
	Ciudad Real	764.7	+0.5	24.2	W	2	St.		22	20	762.5	27.2	S	4	nub.
Alto Ebro VI	Logroño	764.1		25.2	S	0	St.		24	20	764.2	22.2	S	0	nub.
	Pamplona	762.4		24.2	N.W.	2	St.		25	19	762.4	22.0	N.W.	0	St.
	Huesca	764.2	0.0	27.4	W	0	c. nub.		26	24	765.1	22.2	S.E.	0	St.
	Zaragoza	761.6	0.0	22.0	N.E.	0	St.		25	21	762.7	24.2	S.E.	1	St.
Cataluña VII	Lérida	764.4	0.0	20.0	W	0	St.		27	21	764.4	22.2	S	2	St.
	Gerona	762.6	-0.2	21	S.W.	0	St.	Uana	24	25	765.4	22	S.W.	2	St.
	Barcelona	762.2		21.0	N.W.	0	St.	Uana	29	24	766.2	22.6	S.W.	2	St.
	Tortosa	764.0	0.0	27.5	Cal. ^a	0	St.		26	20	765.8	22.5	S.E.	2	c. nub.
Levante VIII	Teruel	766.9		20.4	S.E.	0	St.		21	14	764.9	29.5	S.E.	0	nub.
	Castellón	764.8	0.0	25.1	W	1	St.	Pia. ^a	27	20	766.2	24.8	S	1	c. nub.
	Valencia	764.5		26.4	S.W.	0	St.		20	18	766.2	28.0	S.E.	1	nub.
Región del SE IX	Albacete	764.6	+0.5	22.8	S	0	St.		22	15	764.1	21.2	S	2	c. nub.
	Alicante	764.4	+0.3	27	N	0	St.	Cal. ^a	28	19	766.5	25	S.W.	2	St.
	Murcia	764.7		25.2	S.W.	1	St.		22	17	766.1	20.4	N.E.	2	St.
Cuenca del Guadalq. X	Sevilla	765.1		25.0	W	2	c. nub.		27	21	762.6	25.2	W	5	St.
	Córdoba	765.0	+0.5	23.4	S.W.	1	St.		27	21	762.3	26.6	S.W.	2	St.
	Jaén	764.2		24.2	N.W.	0	St.		27	22	760.4	25.2	N.E.	0	St.
	Granada	765.1		22.2	W	2	St.		27	20	763.1	24.0	S.W.	1	nub.
Costa del Sur XI	Huelva	765.0		22.4	S	5	nub.	Ua	28	21	764.2	25.2	S.W.	6	St.
	San Fernando	765.5	0.0	22	N.E.	0	St.	Cal. ^a	21	19	762.2	28	S.E.	5	St.
	Tarifa	764.0	+0.4	22.8	S	1	nub.	Ua	24	21	763.5	24.1	S	6	c. nub.
	Málaga	765.9	+0.2	27	W	1	St.	Uana	27	22	765.2	27	S.W.	2	c. nub.
Almería	764.9		22.6	S	2	c. nub.	Pia. ^a	21	26	761.9	22.6	S.E.	5	c. nub.	
Canarias XII	Palma	764.8	-1.2	24	N.W.	2	St.	Uana	21	21	767.0	29	S.W.	3	St.
	Mahón	764.0	-0.2	21	N.W.	1	St.		22	24	767.5	20	S	2	St.
Africa	Teluan	762.2	0.0	21.4	N	1	nub.	Pia. ^a	25	20	759.6	22.6	N.W.	1	c. nub.
	Metilla														
Larache															

Noticias

Oruma: Mayor á 15-25 y á 23^h 30^m tormenta ligera por N (Sr. Rojas)