

DIRECCIÓN GENERAL DEL INSTITUTO GEOGRÁFICO Y ESTADÍSTICO

AÑO XXIV

BOLETÍN

1916

Núm. 137

DEL

17 de Mayo

OBSERVATORIO CENTRAL METEOROLÓGICO

Observaciones del Extranjero

Observaciones de la mañana á las 7 ^h								Id. en las 24 horas		Id. de la vispera por la tarde						
Estaciones	Barómetro		Temperatura	Viento		Estado del cielo	Estado del mar	Lluvia ó nieve	Temp. extr. ^{as}		Barom. á 0° y al nivel del mar	Temperatura	Viento		Estado del cielo	
	á 0° y al nivel del mar	Variación en 3 horas		Dirección	F ^{va}				Max. ^a	Min. ^a			Dirección	F ^{va}		
Escandinavia	Bodo	74.9.4	+0.0	5	W. S.W.	4	lluvia	llana	8	4	75.0.0	7	W	2	sub ^o	
	Cristiansund	75.5.5	+0.7	3	W	6	sub ^o	Me. ^a g ^{ra}	4	7	75.4.1	5	W	5	lluvia	
	Shudesnoes															
Europa Oriental y Central	Riga															
	Moscou															
	Nicolaiew															
	Feldkirch															
	Cernorvitz															
	Cracovia															
	Pola															
	Viena															
Berlin																
Berna																
Islas Británicas	Stornoway															
	Shields															
	Valentia															
Francia	Gris Nex															
	St. Mathieu															
	Isla de Aix															
	Biarritz															
	Paris															
	Clermont															
	Perpiñán															
Cabo Sicié																
Niza																
Italia	Liorna															
	Roma															
	Cagliari															
	Palermo															
Portugal	Porto	76.4.0	+1.3	2.0	W. S.W.	3	sub ^o	llana	1	2.7	17	76.2.5	19.9	S	3	sub ^o
	Lisboa	76.2.2	+0.8	1.7	N.E.	2	sub ^o	Me. ^a g ^{ra}	1	2.1	17	75.9.7	20	W. W. W.	2	sub ^o
	Lagos	76.0.4	+0.4	1.3	E	2	sub ^o	Me. ^a	1	2.2	17	75.9.7	21	sub ^o	0	sub ^o
	Horta															
	Flores															
	Punta Delgada	76.9.9	+0.3	1.3	S. S.W.	2	sub ^o			2.0	17	76.1.4	16.9	S	2	sub ^o
Funchal	76.2.2	+0.6	1.4	N	2	sub ^o	llana		1.8	14	75.3.6	18	N	2	sub ^o	
Marruecos y Argelia	Tanger															
	Oran															
	Laghounat															
	Argel															
	Cap de Jarde															
	Tunex															
Biskra																

Radiogramas

Precios de suscripción

Un año...18...pesetas. Un semestre...9...pesetas.

Administrador

Habilitado del material de la Dirección general del Instituto Geográfico y Estadístico. Madrid

Dirección : Adresse : Address :

Señor

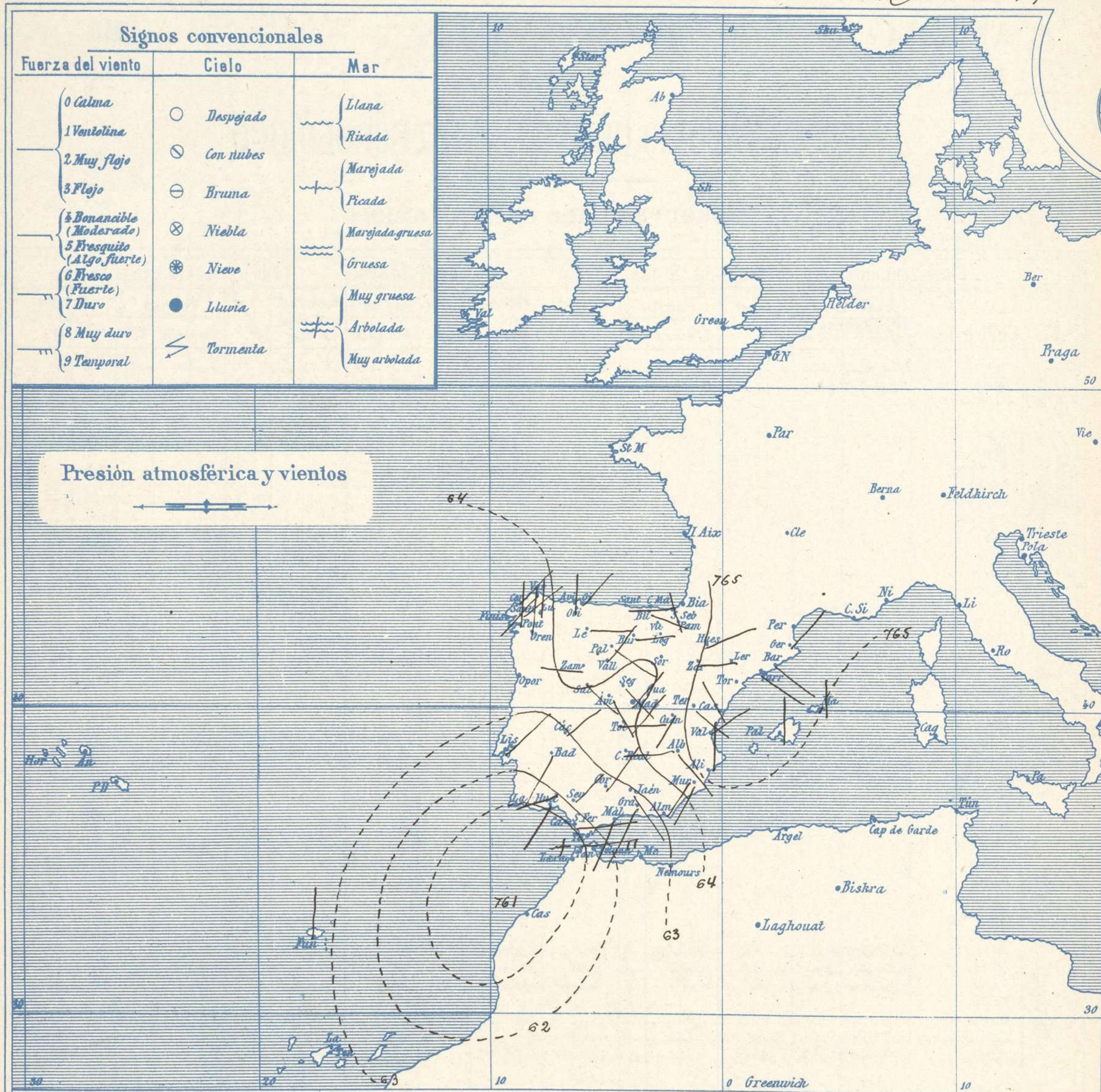
Jefe del Observatorio Central Meteorológico

Parque del Retiro

Madrid. (ESPAÑA)

Apartado n.º 285.

AÑO XXIV

Boletín del *Miércoles 17*

Estado general

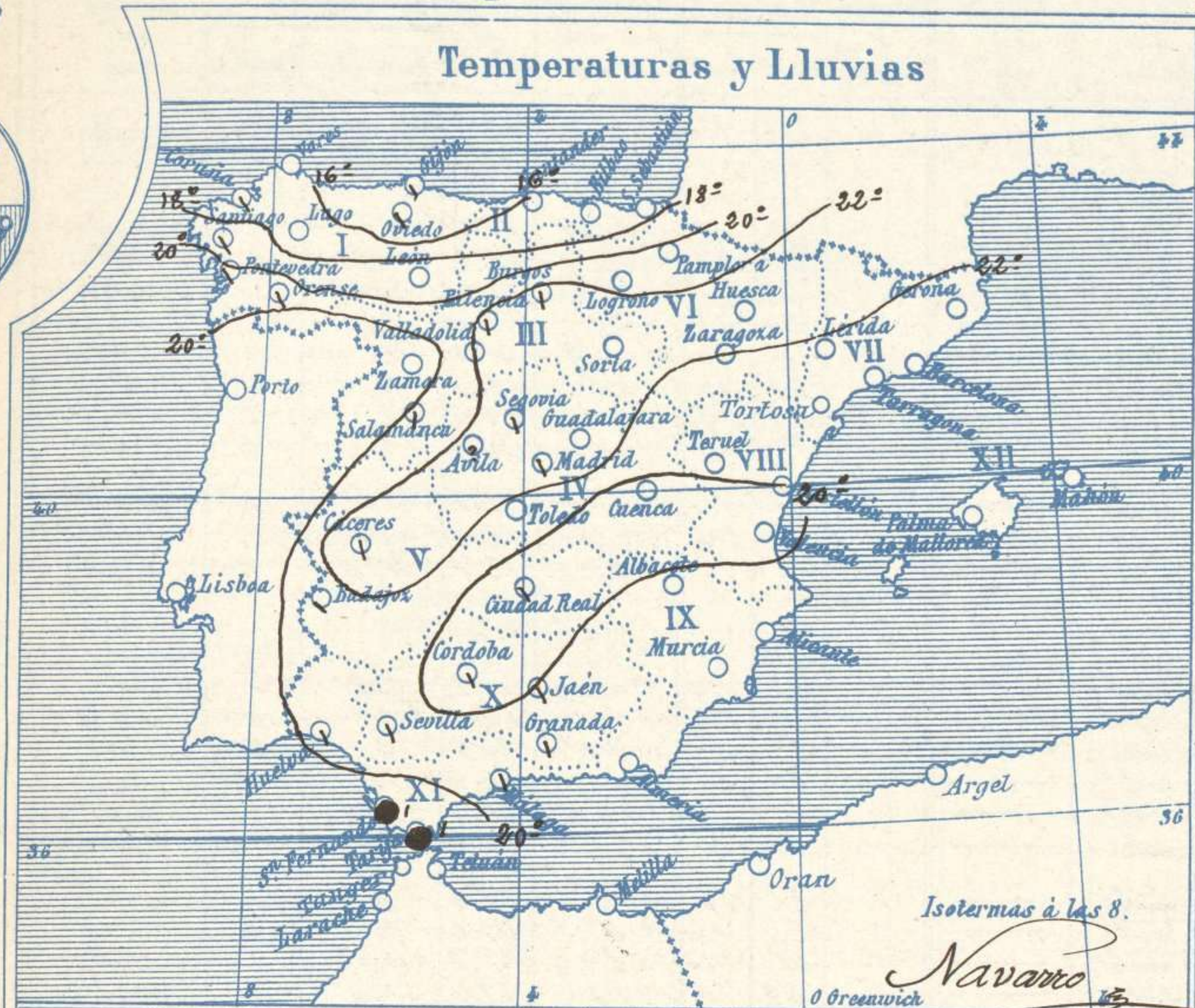
Al Occidente de las costas marroquies reside un area de presiones débiles, la cual produce por el Estrecho de Gibraltar y costas adyacentes, Levante y marejada.

Por todas las demas regiones los vientos son flojos el cielo se mantiene poco nuboso y la temperatura sigue elevada. La máxima de ayer fue de 30 grados en Cáceres y la mínima de hoy ha sido de 10 grados en Pontevedra, Lugo, Zamora, Teruel y Albacete.

Juan

El Director general: Marqués de Teverga

El Ingeniero Geógrafo Jefe del Observatorio. J. Galbis



Tiempo probable

EN LAS REGIONES

I } Vientos flojos de dirección variable y buen tiempo poco estable.

II }

III }

IV }

V }

VI } Vientos flojos de dirección variable y débil tendencia a la producción de tormentas locales de calor.

VII }

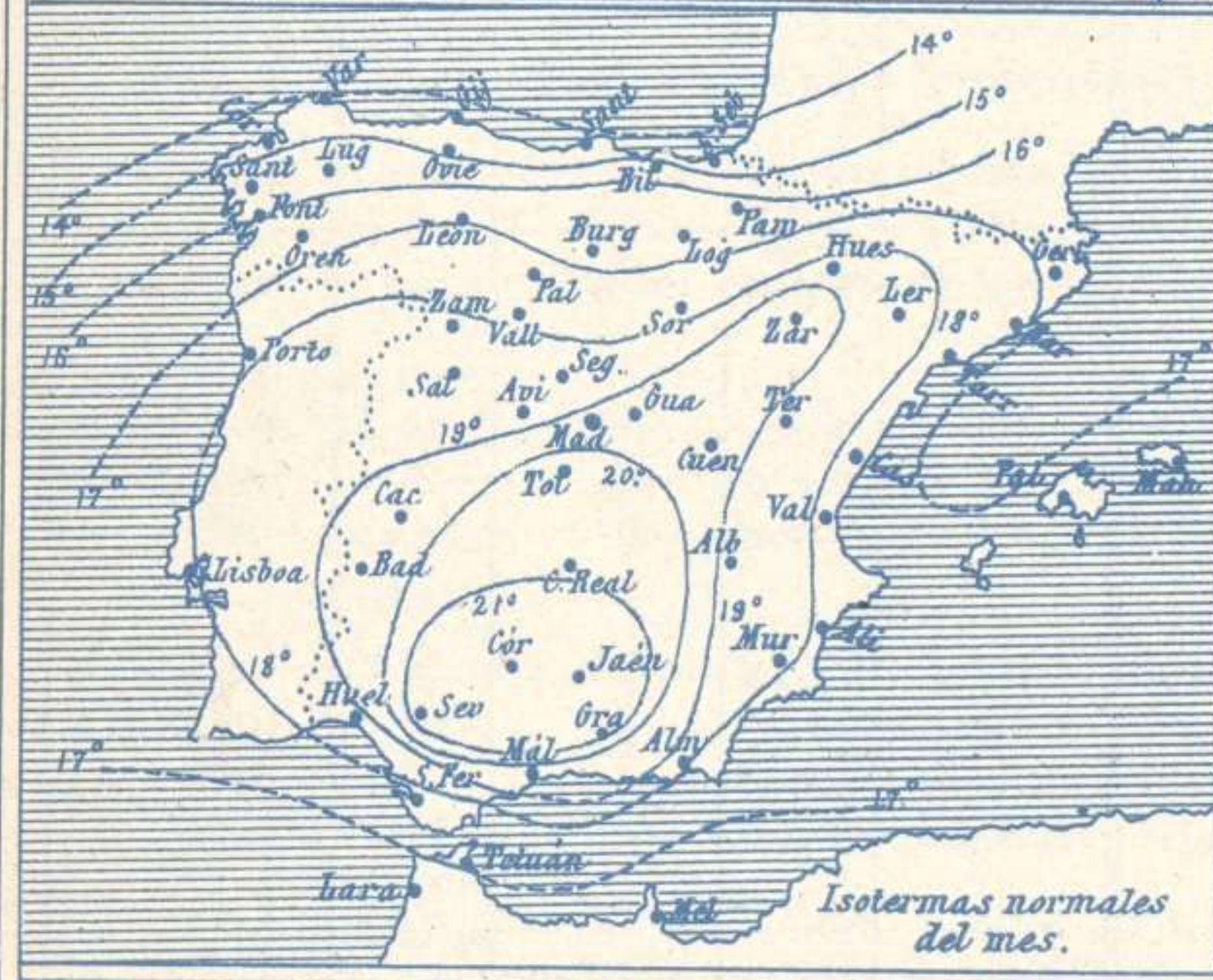
VIII }

IX }

X } Vientos flojos y moderados de la región del Este y buen tiempo.

XI }

XII } Vientos flojos de dirección variable y buen tiempo.



Los números colocados al lado de ● designan m/m de lluvia recogida.

Telegrama para las Comandancias de Marina depositado a las 12 h. 35 m.
 Presiones débiles al Oeste de Marruecos.
 Buen tiempo con vientos flojos por Galicia, Cantábrico y Mediterráneo.
 Levante en el Estrecho.

Observaciones de Madrid entre 12^h del día 16 y 12^h del día 17

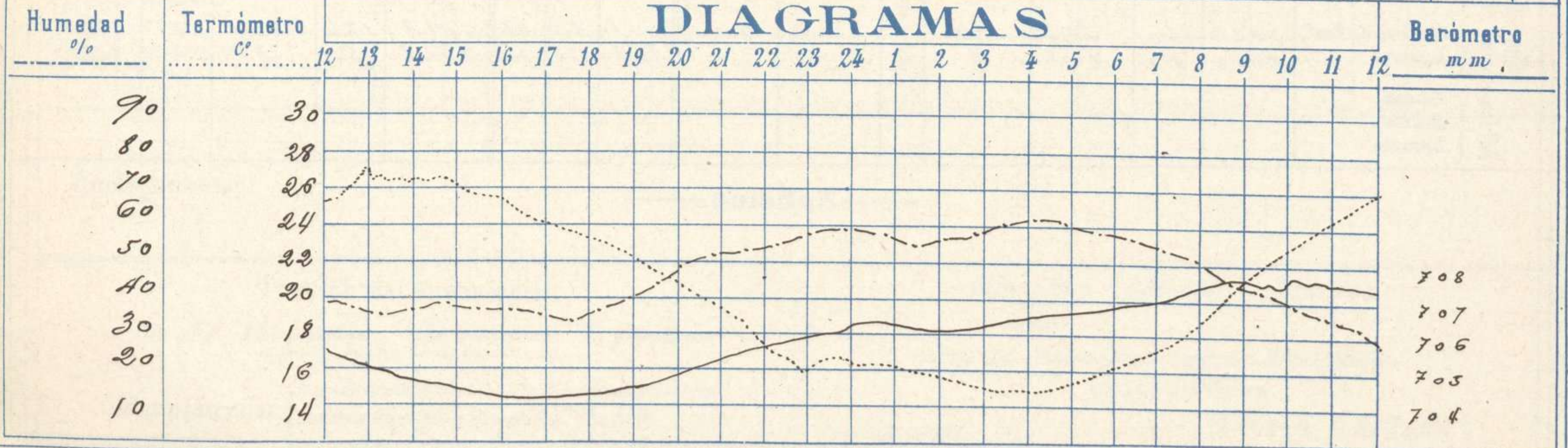
PARQUE DEL RETIRO (Altitud 667 m.)

Observaciones aerológicas

Hora

Hora	Barómetro m m	Termómetro C°	Humedad o/o	Viento		Lluvia Nieve	Estado del Cielo	Notas	Alturas	Dirección del viento	Fuerza 0 a 9	Alturas	Dirección del viento	Fuerza 0 a 9
				Dirección	F ^{ra} 0 a 9									
12	705.5	25.2	38	S.E.	1		C. cub ^h	Temperatura máxima a						
16	704.3	25.6	36	N.N.E.	1		Cub ^h	la sombra 27.1						
20	704.9	20.8	50	N.N.E.	1		Id	Id mínima 14.8						
24	706.4	16.5	61	E.N.E.	2		Nuboso	Horas de Sol despejado						
4	706.7	14.8	63	N.E.	2		C. desp ^o	en el día de ayer 9 ^h 10 m						
8	707.5	19.0	53	N.E.	2		Nub ^o							
12	707.5	26.1	29	E.	2		Id							

DIAGRAMAS



Observaciones de España

Observaciones de la mañana á 8 horas										Id. en las 24 horas			Id. de la vispera á 16 horas				
Estaciones	Barómetro		Temperatura	Viento		Estado del cielo	Estado del mar	Lluvia ó nieve	Temp. extr. ^{as}		Barom. á 0° y al nivel del mar	Temperatura	Viento		Estado del cielo		
	á 0° y al nivel del mar	Variación en 3 horas		Dirección	F ^{za}				Max. ^a	Min. ^a			Dirección	Fuerza			
Región del N.W. I.	La Coruña	762.1	+0.9	17	N.E.	3	cub.	blanca	22	14	760.8	20	N.W.	2	cub.		
	Vares	763.5	+0.1	13.9	N.E.	1	ubla		15	12	763.5	12.1	N.E.	3	ubla		
	Avilés																
	Gijón	764.1	+1.0	14.8	N.E.	0	cub.	blanca	15	13	764.1	15.2	N.E.	3	cub.		
	Oviedo	764.5		14.2	N.	1	ubla		20	13	762.8	18.2	N.E.	1	ubla		
	Finisterre	762.0	+0.3	14.6	N.E.	1	cub.	blanca	24	21	760.4	14.0	Cal.	0	cub.		
	Santiago	763.1	+0.5	18.4	N.E.	2	cub.		24	23	759.8	17.6	S.E.	2	ubla		
	Pontevedra	762.3	+0.9	20.2	N.	1	cub.		22	10	759.9	18.6	N.	1	cub.		
	Lugo	763.7		14.5	N.	1	ubla		23	10	762.1	12.0	N.	1	ubla		
Orense	763.2	0.0	19.6	N.	1	ubla		23	14	763.2	23.5	S.	2	cub.			
León	764.6		15.0	E.	0	ubla		17	11	761.7	14.6	E.	0	ubla			
Región Cantábrica II	Santander	764.4	+0.8	16.1	E.	0	cub.	blanca	18	11	763.5	15.6	N.E.	1	ubla		
	Punta Galea	764.2	+0.2	17.2	S.E.	2	ubla	blanca	17	13	762.0	15.6	N.E.	5	ubla		
	Bilbao	764.4	+0.2	17	S.E.	1	cub.		21	11	763.0	21	S.E.	1	cub.		
	Cabo Machichaco																
	San Sebastián																
Región del Duero III	Zamora	765.5	+1.0	16.1	N.	2	cub.		23	10	755.0	20.1	N.W.	2	cub.		
	Palencia	764.5	+1.0	19.0	S.E.	1	cub.		26	12	759.1	14.8	N.E.	0	cub.		
	Burgos	763.4	+1.7	18.0	E.	0	ubla		25	11	758.7	22.5	E.	0	cub.		
	Soria	764.3	+0.2	17.6	E.	0	cub.		25	13	758.1	24.4	N.	0	cub.		
	Valladolid	765.0	+1.6	18.0	N.E.	1	ubla		21	13	759.8	26.4	N.W.	0	cub.		
	Salamanca	761.5		17.6	S.E.	0	cub.		28	13	758.1	26.2	S.E.	1	cub.		
Región Central IV	Ávila	762.5		17.2	S.E.	2	ubla		22	14	758.6	23.0	S.	1	ubla		
	Segovia	761.4	+1.3	22.0	S.E.	2	ubla		25	15	757.5	29.0	N.	4	ubla		
	Madrid	764.1	+0.6	19.0	N.E.	2	ubla		21	14	759.4	25.6	N.W.	1	cub.		
	Toledo	763.9	+1.2	14.8	E.	2	cub.		29	13	758.4	28.4	N.E.	0	ubla		
	Guadalajara																
Cuenca	763.0	+0.8	14.2	N.W.	2	ubla		26	14	759.9	25.6	N.W.	1	ubla			
Extrem. Mancha V	Cáceres	763.6		20.6	N.E.	0	ubla		20	15	759.9	26.6	E.	2	cub.		
	Badajoz	763.2	+1.2	19.6	S.W.	1	ubla		28	17	759.1	27.7	S.E.	0	ubla		
	Ciudad Real	764.1	+1.4	18.4	E.	1	ubla		27	11	760.9	26.0	N.W.	4	cub.		
Alto Ebro VI	Logroño																
	Pamplona	764.5		17.6	N.W.	0	ubla		20	11	759.0	22.4	N.W.	1	cub.		
	Huesca	765.0	+2.0	23.2	S.E.	1	ubla		26	16	761.6	25.0	S.	0	ubla		
Zaragoza	765.0	0.0	20.2	E.	1	ubla		27	12	760.5	26.0	E.	1	ubla			
Cataluña VII	Lérida																
	Gerona	765.8	+0.6	20.8	N.E.	1	ubla		23	13	761.7	24.6	S.	2	ubla		
	Barcelona	765.1	+0.3	21	S.E.	2	cub.	blanca	24	17	760.2	1.3	E.	2	ubla		
	Tarragona	765.5		20.0	S.E.	0	ubla		20	15	763.6	19.8	N.W.	2	ubla		
Tortosa	765.6	+0.6	20.6	Cal.	0	ubla		25	13	762.4	24.5	S.E.	2	ubla			
Levante VIII	Teruel	765.0		15.2	S.E.	0	ubla		26	10	759.7	24.7	S.	0	ubla		
	Castellón	764.5	+0.4	20.0	N.W.	0	ubla	blanca	23	15	760.4	21.4	S.E.	2	ubla		
	Valencia	765.8		19.4	N.E.	1	ubla		22	15	763.1	20.4	S.E.	1	ubla		
Región del SE IX	Albacete	766.4	+1.0	17.4	S.E.	1	ubla		25	10	761.7	23.6	S.E.	2	ubla		
	Alicante	765.0	+1.2	21	N.	0	ubla	blanca	24	14	762.9	1.9	S.W.	1	ubla		
	Murcia	765.6		18.8	N.W.	2	ubla		23	12	762.3	24.6	N.E.	2	ubla		
Cuenca del Guadalquiv. X	Sevilla	762.9		29.0	N.E.	3	cub.		29	16	759.5	23.2	N.W.	5	ubla		
	Córdoba	762.7	+1.0	18.8	S.E.	1	cub.		17	15	759.2	26.2	N.W.	2	cub.		
	Jaén	762.8		21.2	S.E.	2	ubla		29	16	758.0	27.7	S.E.	0	ubla		
	Granada	763.2		17.4	N.W.	1	cub.		28	16	759.8	27.0	S.	4	cub.		
Costa del Sur XI	Huelva	762.2		20.8	N.W.	2	ubla	blanca	25	17	759.3	21.8	N.	4	ubla		
	San Fernando	762.4	+0.7	18	E.	2	ubla	blanca	24	16	760.7	20	S.E.	2	cub.		
	Tarifa	760.8	+0.8	17.0	S.	0	ubla	blanca	19	16	758.7	18.0	E.	8	ubla		
	Málaga	762.9	+1.0	21	N.W.	1	cub.	blanca	22	16	761.9	22	S.	1	cub.		
	Almería	763.4		21.0	N.E.	2	ubla	blanca	25	19	760.0	22.8	N.W.	3	ubla		
Canales Baleares XII	Palma	765.4	+0.8	19	N.	1	ubla	blanca	27	14	762.8	25	S.	0	ubla		
	Mahón	765.6	+1.0	23	N.	1	ubla		24	14	762.8	22.6	N.	4	ubla		
Canales de las rías XIII	Sta Cruz de Ten.	762.6	+1.0	16.8	N.W.	1	cub.	blanca	20	16	761.9	17.4	N.W.	1	ubla		
	Laguna	764.0	0.0	12.3	N.	2	ubla	blanca	16	14	752.2	15.1	N.	4	ubla		
Africa	Tetuan																
	Melilla																
	Larache																

— Noticias —