

DIRECCIÓN GENERAL DEL INSTITUTO GEOGRÁFICO Y ESTADÍSTICO

AÑO XXIV

BOLETÍN

1916

Núm. 47

DEL

16 de Febrero

OBSERVATORIO CENTRAL METEOROLÓGICO

Observaciones del Extranjero

Estaciones	Observaciones de la mañana á las 7 ^h						Id. en las 24 horas			Id. de la vispera por la tarde					
	Barómetro		Temperatura	Viento		Estado del cielo	Estado del mar	Lluvia ó nieve	Temp. extr. ^{as}		Barom. á 0° y al nivel del mar	Temperatura	Viento		Estado del cielo
	á 0° y al nivel del mar	Variación en 3 horas		Dirección	F ^{va}				Max. ^a	Min. ^a			Dirección	F ^{va}	
Escandinavia	Bodo														
	Cristiansund														
	Shudesnoes														
Europa Oriental y Central	Riga														
	Moscou														
	Nicolaiev														
	Feldkirch														
	Czernovitz														
	Cracovia														
	Pola														
	Viena														
Islas Británicas	Stornoway														
	Shields														
	Valentia														
Francia	Gris Nex														
	St. Mathieu														
	Isla de Aix														
	Biarritz														
	Paris														
	Clermont														
	Perpiñán														
Italia	Liorna														
	Roma														
	Cagliari														
	Palermo														
Portugal	Porto														
	Lisboa	775.2	+0.1	9.0	N	2	N		16	9	776.2	16.0	NW	4	N
	Lagos	774.8	+0.2	7.0	Cal.	0	N	NW	21	7	776.0	15.0	N	2	N
	Horta														
	Flores														
	Punta Delgada														
Marruecos y Argelia	Funchal	775.4	+0.1	12.0	NNW	2	nub.	M. Ua	16	12	775.1	16.0	NNW	4	nub.
	Tánger	774.0		5.0	SW	0	N	Cal.	11	4	775.1	10.0	NNW	1	N
	Oran														
	Laghouat														
	Argel														
	Cap de Garde														
	Túnex														

Radiogramas

Precios de suscripción

Un año 18 pesetas. Un semestre 9 pesetas.

Administrador { Habilitado del material de la Dirección general del Instituto Geográfico y Estadístico. Madrid

Dirección : Adresse : Address :

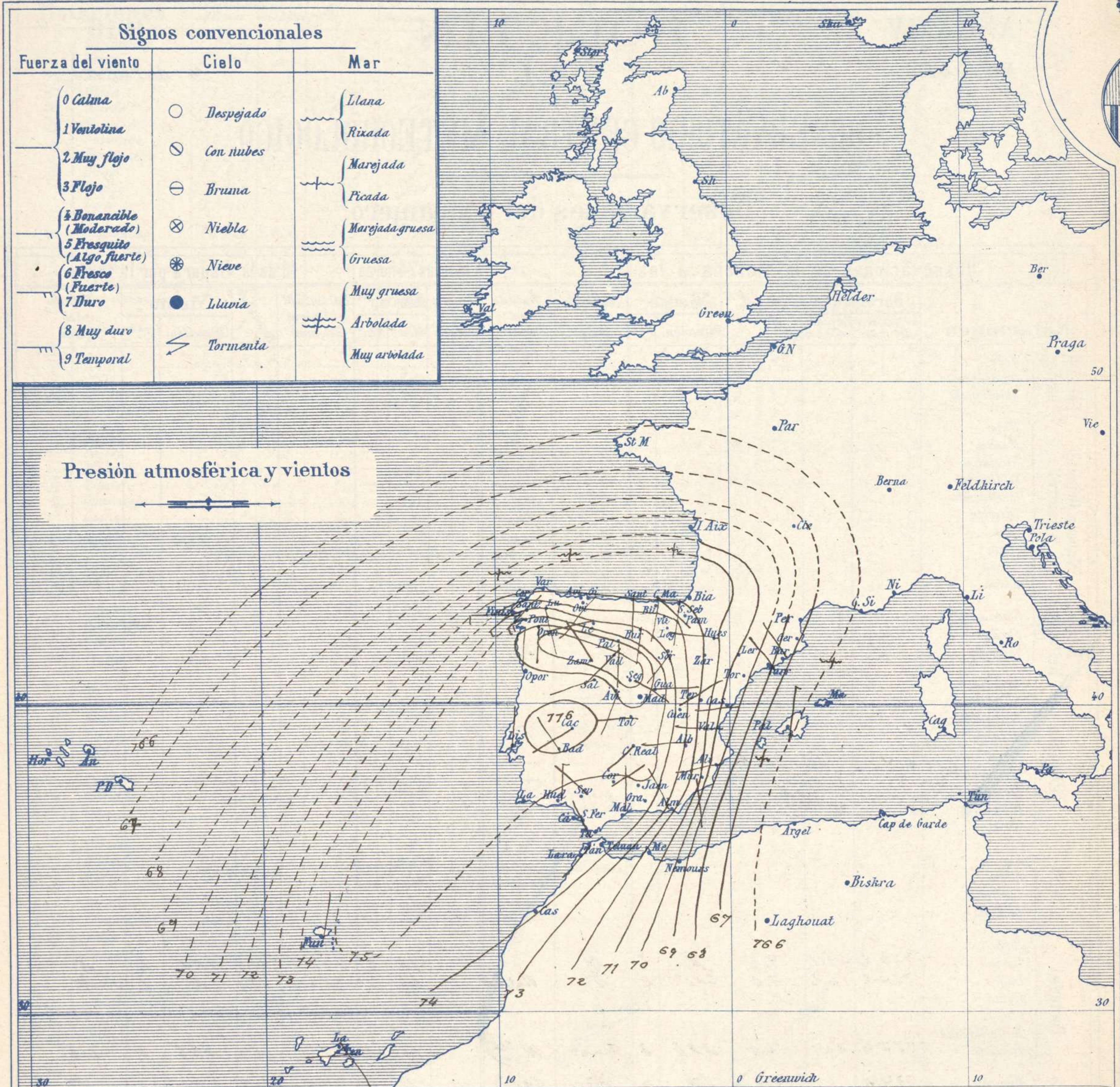
Señor
Jefe del Observatorio Central Meteorológico
Parque del Retiro

Madrid. (ESPAÑA)

Apartado n.º 285.

AÑO XXIV

Boletín del Miércoles 16



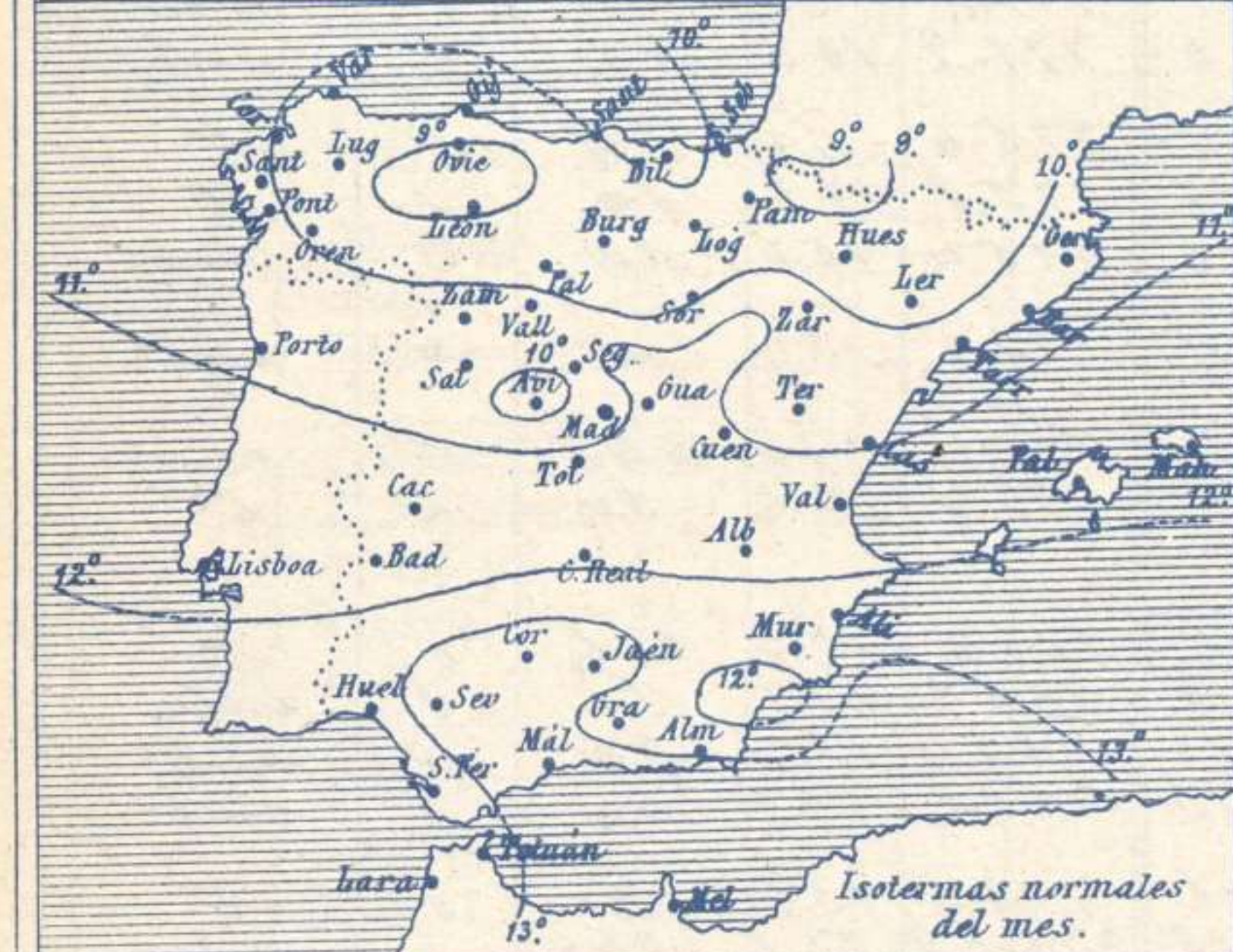
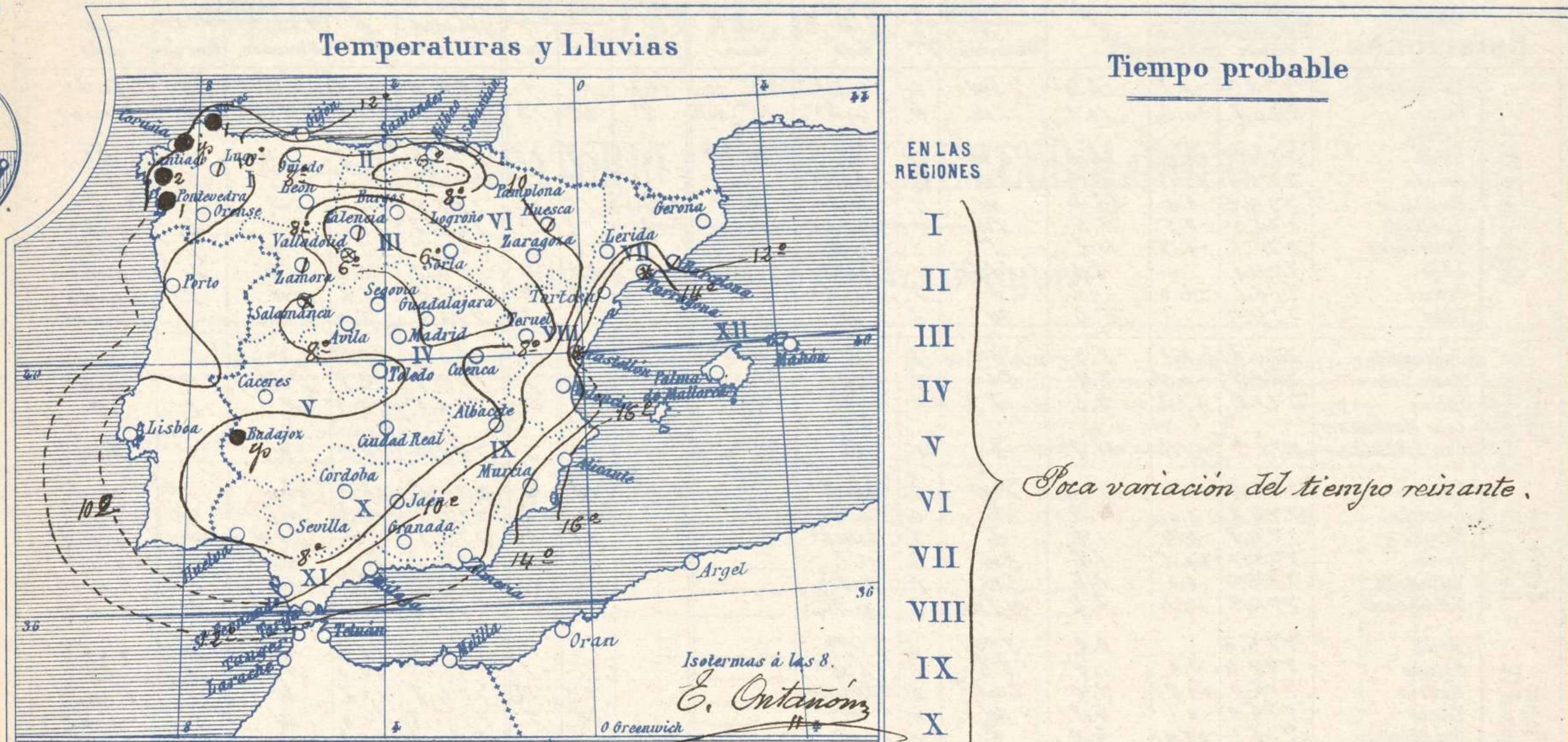
Estado general

Al alejarse los centros de perturbación atmosférica de la península Ibérica, vuelven a internarse en nuestro territorio el área de presiones altas; hoy aparece el núcleo principal establecido entre Segovia y León, formando una estrecha área en la cual el barómetro llega a 777 mm . Hoy el tiempo es bueno para toda España, pues apenas si llueve en Galicia apareciendo en cambio por casi todo el resto de la Península el cielo limpio de nubes. Los vientos generalmente soplan flojos de dirección variable y la temperatura es más elevada que durante los días pasados; la máxima de ayer fue de 23 grados en Alicante y la mínima de hoy ha sido de 2 grados bajo cero en León y Palencia. Hay marejada en el Cantábrico?

Sauco

El Director general: Marqués de Teverga

El Ingeniero Geógrafo Jefe del Observatorio. J. Galbis



Los números colocados al lado de ● designan m/m de lluvia recogida.

Telegrama para las Comandancias de Marina depositado a las 12 h 30 m

Poca variación en el tiempo reinante.

Observaciones de Madrid entre 12^h del día 15 y 12^h del día 16.....

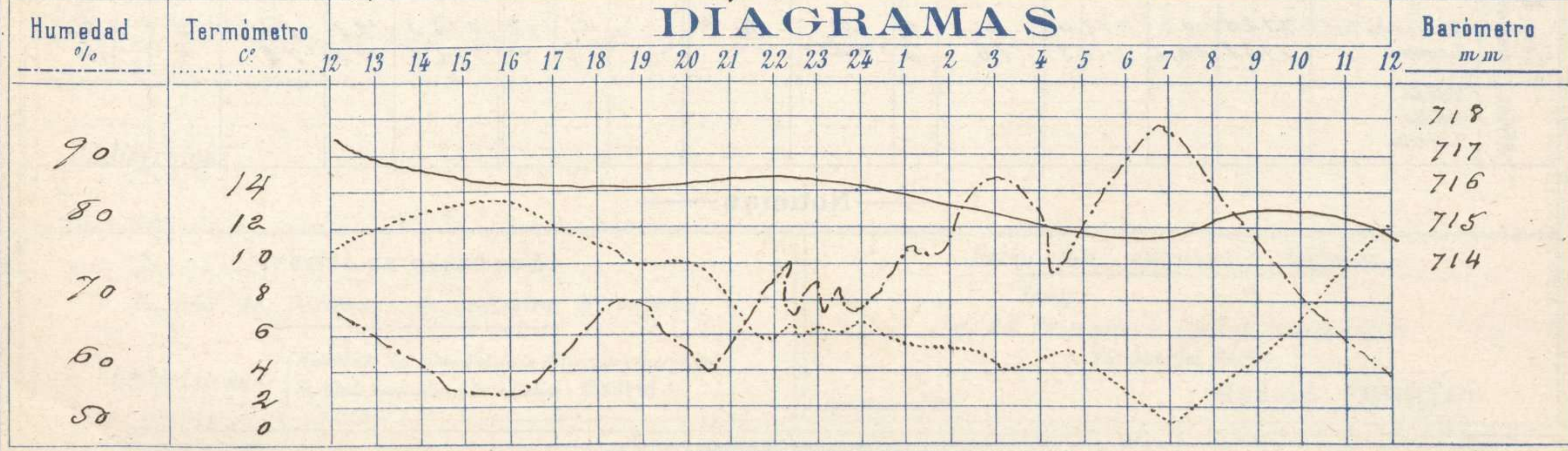
PARQUE DEL RETIRO (Altitud 667 m^s)

Observaciones aerológicas

Hora.....

Hora	Barómetro m m	Termómetro C°	Humedad o/o	Viento		Lluvia o Nieve	Estado del Cielo	Notas	Alturas	Dirección del viento	Fuerza 0 a 9	Alturas	Dirección del viento	Fuerza 0 a 9
				Dirección	F ^o a 9									
12	717.6	10.8	68	Cal	0		Nub.	Temp. máx. a la sombra 13.3						
16	716.2	13.2	57	W	1		C. cub.	Id. mínima 13.1.2						
20	716.1	10.0	62	WNW	3		Nub.	Horas de Sol desp. 8.						
24	716.1	7.0	68	Cal	0		C. desp.	en el día de						
4	714.8	6.5	82	SW	1		Desp.	ayer						
8	715.3	3.0	85	Cal	0		Brisa	8 h 5 mlt						
12	714.8	12.6	59	S	1		Desp.							

DIAGRAMAS



Observaciones de España

Observaciones de la mañana á 8 horas															Id. en las 24 horas			Id. de la vispera á 16 horas				
Estaciones	Barómetro		Temperatura	Viento		Estado del cielo	Estado del mar	Lluvia ó nieve	Temp. extr. ^{as}		Barom. á 0° y al nivel del mar	Temperatura	Viento		Estado del cielo							
	a 0° y al nivel del mar	Variación en 3 horas		Dirección	Fuerza				Max. ^a	Min. ^a			Dirección	Fuerza								
Región del N.W. I.	La Coruña	772.2	-0.2	12.0	S.W.	4	emb. ^o	M. ^a gsa	imp.	14	9	776.0	14.2	N	5	emb. ^o						
	Vares	770.8	-0.2	10.2	S.W.	6	emb. ^o	M. ^a gsa	4	15	10	772.9	11.1	S.W.	6	emb. ^o						
	Avilés	771.5	0.0	12.6	S.W.	3	gr.	M. ^a gsa		16	10	775.1	11.8	S.W.	1	gr.						
	Gijón	771.6	0.0	6.2	S.W.	0	c.d. ^o			18	5	772.0	18.2	S	1	gr.						
	Oviedo	774.0	0.0	12.2	N	5	emb. ^o	M. ^a	2.4	15	10	772.5	14.2	N	5	emb. ^o						
	Finisterre	775.5	-0.5	9.6	S.W.	1	emb. ^o		2	13	9	775.2	11.2	S.W.	2	emb. ^o						
	Santiago	775.1	-0.7	11.2	S	1	emb. ^o		1	15	11	777.5	12.2	S.W.	3	c.d. ^o						
	Pontevedra	774.1	-2.0	8.0	S.S.E.	1	emb. ^o			13	4	775.2	13.0	S.W.	4	c.d. ^o						
	Lugo	776.8	-2.0	12.2	S	3	emb. ^o			18	7	778.6	11.2	S.W.	1	emb. ^o						
Orense	774.4	5.0	5.0	N	3	gr.			8	-2	776.2	7.0	N		emb. ^o							
Región Cantábrica II	Santander	770.8	-0.1	8.5	S	0	gr.	Neb. ^a		17	7	772.3	13.5	N	2	emb. ^o						
	Punta Galea	769.9	-0.5	7.8	S.E.	1	gr.	brisa		13	7	771.9	12.8	S.W.	5	emb. ^o						
	Bilbao	771.8	+1.2	6.0	S	1	gr.			18	4	772.5	12.0	N	2	gr.						
	Cabo Machichaco	771.3	-0.2	11.8	S	1	gr.	M. ^a gsa		17	6	772.6	12.0	S.W.	5	emb. ^o						
Región del Duero III	Zamora	776.6	+1.0	5.6	N.W.	2	emb. ^o			13	2	777.5	11.7	N.W.	1	emb. ^o						
	Palencia	776.5	0.0	1.0	S	0	emb. ^o			14	-2	772.9	13.5	N.E.	0	c.d. ^o						
	Burgos	774.8	-0.4	1.4	S	0	emb. ^o			10	0	772.2	9.8	S.S.W.	1	emb. ^o						
	Soria	775.7	+0.1	1.8	S.W.	6	gr.			9	0	774.3	8.0	N.W.	2	c.d. ^o						
	Valladolid	777.5	0.0	1.6	S.W.	1	nbla.			14	0	775.8	13.7	S.W.	1	emb. ^o						
	Salamanca	774.9	+0.4	2.2	N.S.W.	2	nbla.			14	0	773.4	11.6	N.S.W.	2	c.d. ^o						
Región Central IV	Ávila	774.6	0.2	0.2	S.S.W.	0	gr.			13	1	774.5	12.2	N.W.	2	emb. ^o						
	Segovia	772.4	0.0	1.0	S.E.	0	c.d. ^o			11	-1	772.5	12.0	N.W.	0	gr.						
	Madrid	776.0	+0.8	3.0	Cal. ^a	0	bruma			13.3	1.2	774.8	13.2	N	1	emb. ^o						
	Toledo	775.0	-0.1	6.8	N	0	gr.			15	5	777.2	14.0	N	1	emb. ^o						
	Guadalajara	775.1	+0.6	2.0	S	0	gr.			13	-1	777.3	12.2	S.W.	1	emb. ^o						
	Cuenca	774.4	+5.2	3.0	N.E.	0	gr.			11	0	771.9	10.0	N.W.	2	emb. ^o						
Extrem. ^a Mancha V	Cáceres	775.5	2.0	2.0	S.W.	1	gr.			17	5	775.6	16.4	N.W.	2	gr.						
	Badajoz	776.1	+0.6	5.6	N.W.	1	nbla.		4up	18	4	775.8	17.6	S.W.	1	gr.						
	Ciudad Real	775.8	-1.5	4.2	S.W.	2	gr.			17	0	775.4	15.6	N.W.	2	emb. ^o						
Alto Ebro VI	Logroño	772.0	6.2	6.2	N	2	gr.			14	5	773.0	13.0	N	4	emb. ^o						
	Pamplona	770.4	-1.0	9.0	N.N.W.	4	emb. ^o			16	7	771.1	14.4	N.N.W.	7	emb. ^o						
	Huesca	771.9	0.0	6.8	N.W.	0	gr.			15	2	772.4	14.2	N.W.	2	gr.						
Cataluña VII	Lérida	769.2	+0.8	14.8	N.E.	0	emb. ^o			15	5	768.6	12.2	S.E.	0	gr.						
	Gerona	767.1	+0.3	11.0	N.W.	6	emb. ^o	M. ^a		18	7	768.7	13.1	S	0	nbla.						
	Barcelona	768.2	14.4	14.4	N.W.	2	emb. ^o	Neb. ^a		13	10	769.2	18.2	N.W.	4	emb. ^o						
	Tortosa	768.5	-0.5	15.0	N.W.	4	emb. ^o			20	13	769.2	19.9	N.W.	4	emb. ^o						
Levante VIII	Teruel	776.9	1.6	1.6	N	4	c.d. ^o			14	-1	773.5	13.3	N	0	gr.						
	Castellón	776.0	0.0	15.3	N	2	depr. ^o	Neb. ^a		20	12	776.9	17.1	N.N.W.	0	emb. ^o						
	Valencia	770.5	11.8	11.8	N	1	c.d. ^o			21	8	771.1	19.4	N	1	emb. ^o						
Región del SE IX	Albacete	775.6	0.0	4.1	N	1	c.d. ^o			14	2	772.6	13.2	N	2	emb. ^o						
	Alicante	769.8	-0.6	16.0	N.N.W.	0	c.d. ^o	Neb. ^a		23	8	771.1	17.0	N	2	c.d. ^o						
	Murcia	771.6	13.5	13.5	S	3	emb. ^o			22	10	771.9	22.0	S.W.	2	emb. ^o						
Cuenca del Guadalq. X	Sevilla	774.5	2.6	2.6	N.W.	2	gr.			20	6	774.5	19.8	S.E.	2	gr.						
	Córdoba	774.4	+0.5	5.6	N.E.	1	gr.			20	4	774.4	19.4	S.E.	1	gr.						
	Jaén	775.7	-0.2	2.0	S	1	gr.			14	2	775.1	17.0	S.W.	4	gr.						
	Granada	774.4	2.0	2.0	N	4	gr.	Neb. ^a		21	7	774.1	19.2	N	2	gr.						
Costa del Sur XI	Huelva	772.6	+0.2	7.0	Cal. ^a	0	gr.	Cal. ^a		19	6	774.6	16.0	N.N.E.	2	gr.						
	San Fernando	772.2	+0.3	11.6	N.W.	2	emb. ^o	Neb. ^a		15	9	774.2	14.6	S.E.	1	gr.						
	Tarifa	774.2	+0.5	11.0	N	1	gr.	Neb. ^a		16	8	775.5	15.0	S	1	gr.						
	Málaga	771.8	15.8	15.8	N.W.	7	gr.	Neb. ^a		15	7	772.0	12.5	S.W.	2	gr.						
Balears XII	Palma	766.2	-1.2	10.0	N	5	gr.	M. ^a		16	8	770.1	15.0	S.W.	5	emb. ^o						
	Mahón	772.5	0.0	12.4	N	0	gr.	M. ^a		21	12	772.3	19.8	S.E.	0	nbla.						
Canarias XIII	Sta Cruz de Ten. ^a	773.2	+0.6	10.5	S.E.	2	emb. ^o			12	9	772.5	15.5	S.E.	4	gr.						
	Laguna	773.2	10.5	10.5	S.E.	2	emb. ^o			12	9	772.5	15.5	S.E.	4	gr.						
Africa	Teluan																					
	Melilla																					
	Larache																					

— Noticias —