

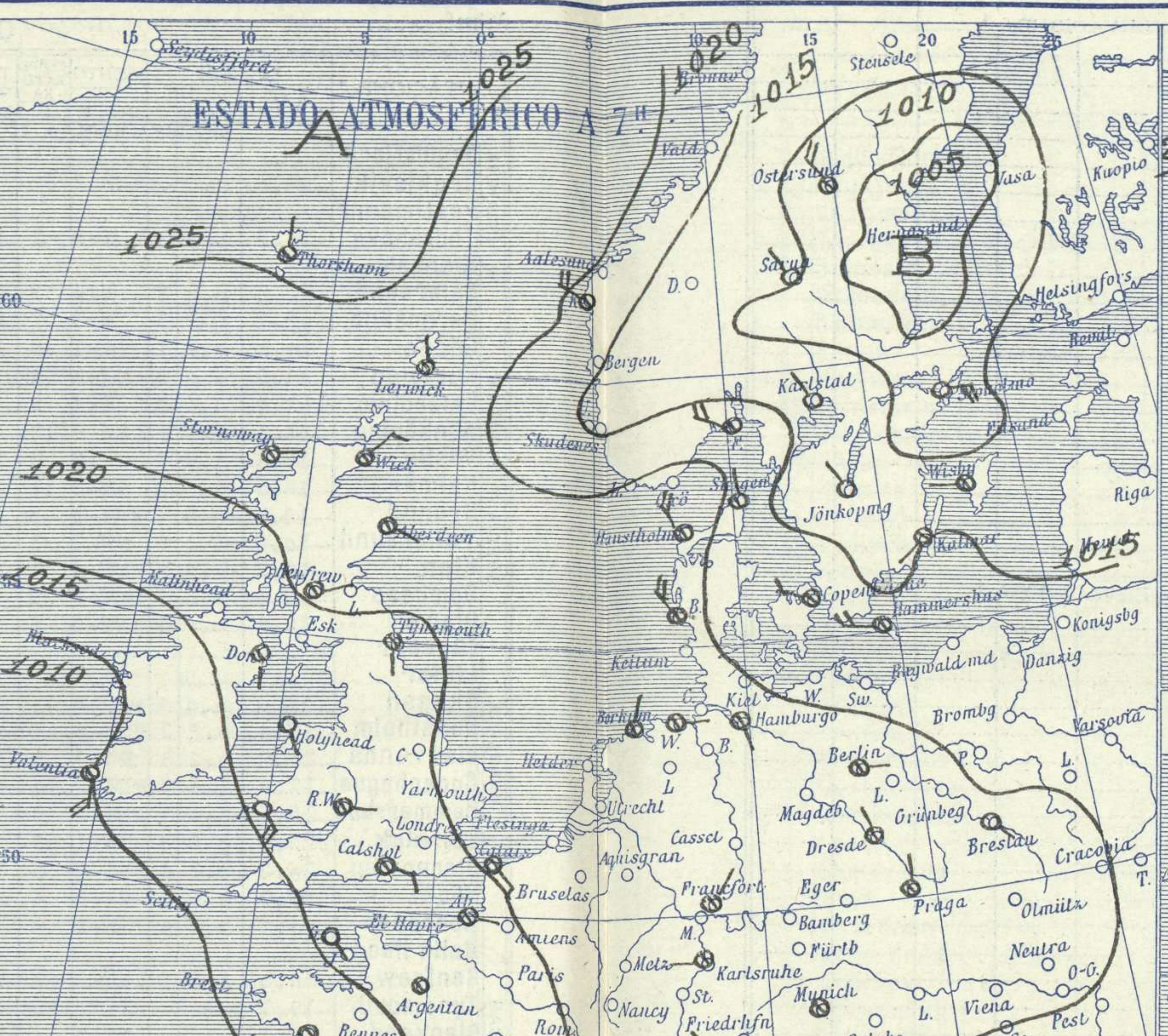
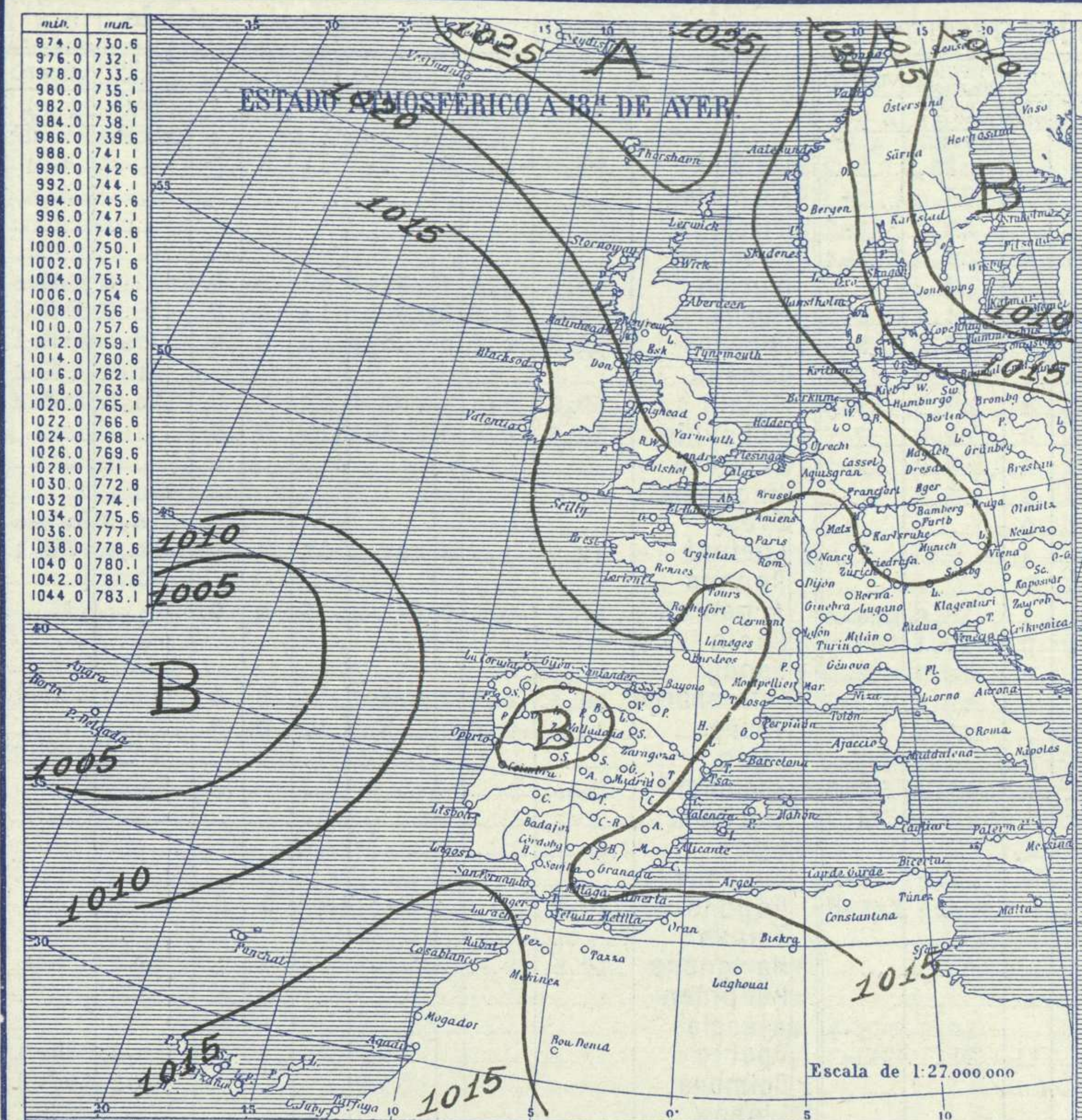


SERVICIO METEOROLÓGICO ESPAÑOL.

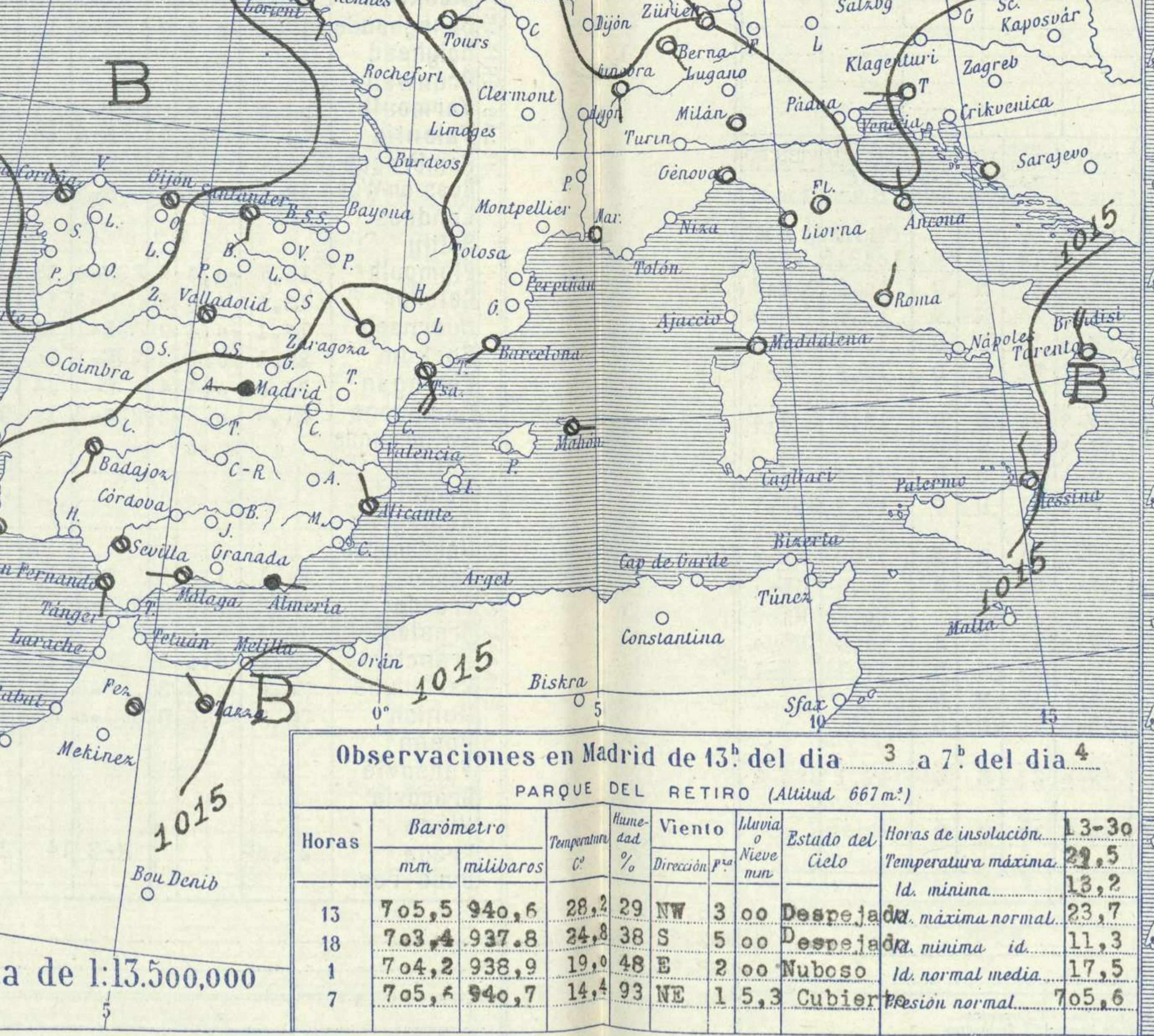
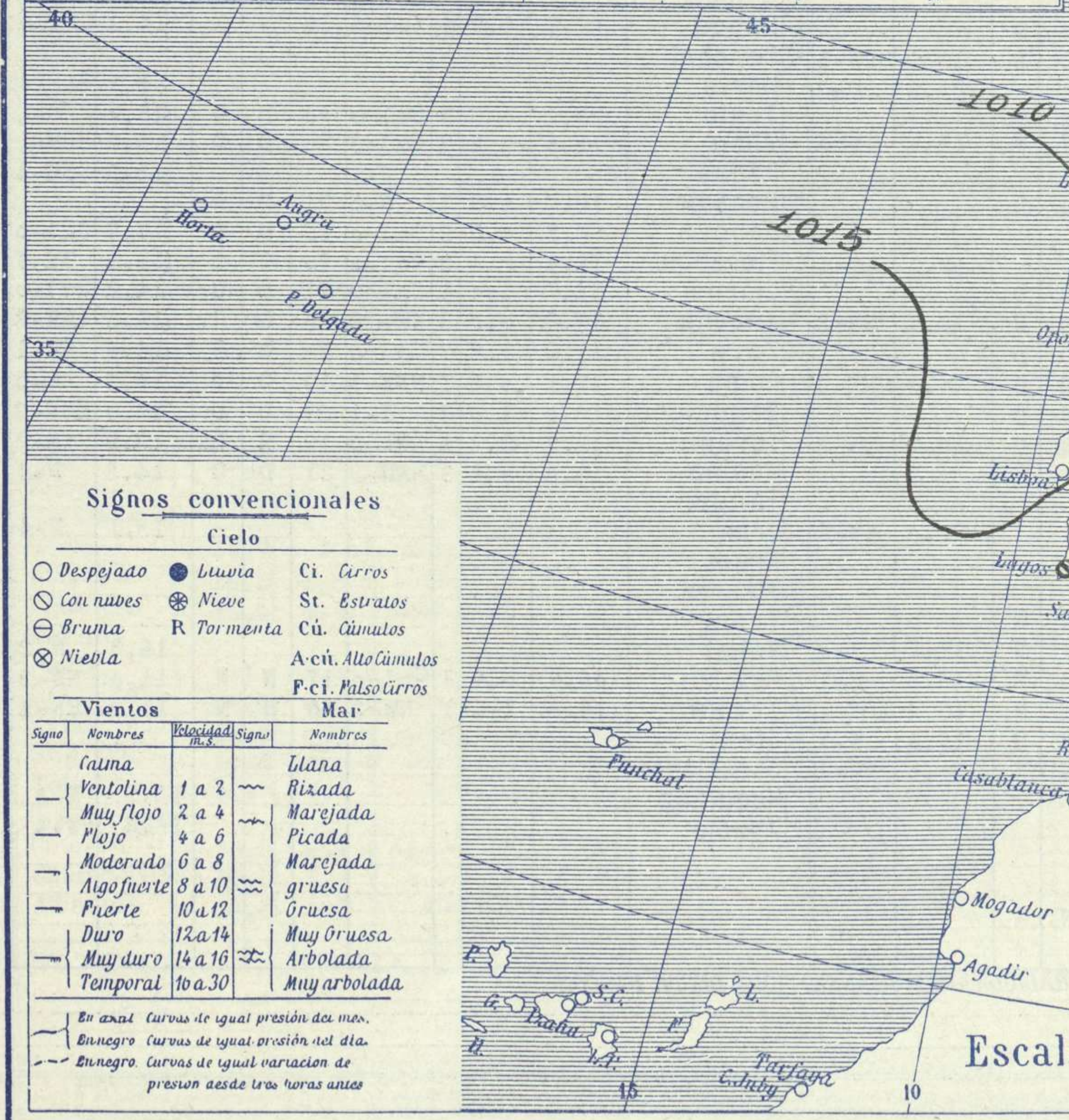
Boletín del *Tueves 4 de Junio* de 1931

AÑO XXXIX

Núm. 155



Estaciones	Temperaturas		Lluvia
	Máx.	Mínim.	
La Coruña	29	15	
Santiago	30	4	
Pontevedra		13	
Orense	29	16	
Ojón	21	16	
Oviedo	32	18	
Santander	24		
Bilbao	30	18	
San Sebastián	30	19	
León			
Zamora			
Palencia	31	15	
Burgos	28	16	
Soria	26	12	
Valladolid	31	14	ip
Salamanca	29	13	
Ávila	25	13	
Segovia	31	11	
Madrid	30	13	
Toledo	31	13	
Guadalajara	28	15	03
Cuenca	28	13	
Ciudad-Real	28	12	
Albacete	27	13	
Cáceres	32	16	
Badajoz	32	18	
Vitoria	30	15	
Logroño	29	15	
Pamplona	25	17	
Huesca	30	15	
Zaragoza	30	15	
Lerida			
Gerona	26	14	
Barcelona	24	17	
Tarragona	24	16	
Tortosa	28	15	
Teruel	26	10	
Castellón	26	17	
Valencia	28	15	
Alicante	27	13	
Murcia	26	13	
Sevilla	32	16	
Córdoba	33	17	
Jaén	32		
Baeza	30	15	
Granada	28		
Huelva	29	16	
San Fernando	27	18	
Tarifa	22	18	
Algeciras	21	17	
Málaga	24	17	
Almería	30	17	
Palma	26	13	
Ibiza			
Mahón	24	16	
Las Palmas			
St. Cruz de T.	24	18	
Laguna			
Izaña			
Lanzarote			
Tenife	20		
Melilla			
Tánger			



Estado General

Desaparece por el Este de Escandinavia la borrasca del Norte de Europa y en el golfo de Vizcaya queda el centro de una nueva depresión. Las presiones altas permanecen al Sur de Islandia.

Tiempo probable

EN LAS REGIONES.

Región	Tiempo probable
I	
II	No se hace predicción.
III	
IV	
V	
VI	
VII	
VIII	
IX	
X	
XI	
XII	

Observaciones en Madrid de 13^h del día 3 a 7^h del día 4

PARQUE DEL RETIRO (Altitud 667m²)

Horas	Barómetro		Temperatura	Humedad	Viento	Lluvia o Nieve	Estado del Cielo	Horas de insolación	
	mm	milibaros						Temperatura máxima	Id. mínima
13	705,5	940,6	28,2	29	NW	3	00	Despejado	23,7
18	703,4	937,8	24,8	38	S	5	00	Despejado	11,3
1	704,2	938,9	19,0	48	E	2	00	Nuboso	17,5
7	705,6	940,7	14,4	93	NE	1	5,3	Cubierto	705,6

Signos convencionales

Cielo

- Despejado
- Lluvia
- con nubes
- Bruma
- Niebla
- Ci. Cirros
- St. Estratos
- Cú. Cúmulos
- A.cú. Alto Cúmulos
- P.cú. Pseudo Cirros

Vientos

Signo	Nombres	Velocidad	Signo	Nombres
—	Calma	0	—	Ulana
—	Ventolina	1 a 2	—	Rizada
—	Muy flojo	2 a 4	—	Marejada
—	Flojo	4 a 6	—	Picada
—	Moderado	6 a 8	—	Marejada
—	Algo fuerte	8 a 10	—	gruesa
—	Puerte	10 a 12	—	Gruesa
—	Duro	12 a 14	—	Muy gruesa
—	Muy duro	14 a 16	—	Arbolada
—	Temporal	16 a 30	—	Muy arbolada

Mar

- En azul Curvas de igual presión del mar.
- En negro Curvas de igual presión del día.
- En negro Curvas de igual variación de presión desde tres horas antes.

OBSERVACIONES DE ESPAÑA

ESTACIONES	PRESIÓN MILIBARES		VIENTO	TEMPE RATURA	HUMEDAD	TIEMPO		NUBES	MAR	DIRECCIÓN Y FUERZA DEL VIENTO A									
	á O°	VARIACIÓN				C.	D. y F.			PRESENTE	PASADO	250	500	1000	2000	3000	4000	5000	
	N. M. G. N.			C.	°	%	***	***											
OBSERVACIONES Á 7 ^h													OBSERVACIONES Á						
La Coruña	08.9	0.0	3	SW-2	18	75	N	N	Nb A-st	2	7								
Gijón	09.8	0.0	3	Cal-o	18	85	N	N	Cu A-st	1	5								
Santander	09.8	0.6	4	S-3	25	35	N	N	Ci	3	8								
Valladolid	19.9	0.8	4	Cal-o	17	65	N	N	St-cu A-st	7									
Zaragoza	16.3	1.4	2	NW-1	19	85	D	D		8									
Barcelona	17.5			SW-4	20	65	D	D		8									
Tortosa	17.3	0.0	3	SSE-1	20	55	N	D	Ci	7									
Mahón	18.2	0.8	3	E-1	20	95	N	D	Ci-st	1	8								
Madrid	16.3	2.0	2	W-1	14	95	LL	N	Cu-nb	7									
Badajóz	15.8	1.2	4	WSW-3	19	75	N	N	St-cu Ci	7									
Alicante	17.5	0.8	4	NNE-1	25	75	N	N	A-st	1	8								
Granada																			
Sevilla	16.7	0.2	3	Cal-o	18	85	N	N	Cu-nb	6									
Almería	17.7	1.2	2	E-2	19	95	T	N	Nb	0	6								
Málaga	17.5	0.8	4	W-0	19	95	N	A	Cu-nb	1	6								
S.Fernando	17.2	0.4	4	E-2	18	95	N	N	Cu-nb	4	5								
Melilla																			
Tetuán																			
S ^{ta} C. de Tenerife																			
Izaña																			
OBSERVACIONES Á 18 ^h													OBSERVACIONES Á						
La Coruña	08.9	0.0	3	SW-2	18	75	N	N	Nb A-st	2	6								
Gijón	09.6	-1.4	8	ENE-5	20	74	D	D	Cu	3	7								
Santander	11.1	-2.0	8	E-4	23	64	N	D	Ci-cu	3	8								
Valladolid	09.4	-1.0	6	S-1	29	34	N	D	St-cu	3									
Zaragoza	12.1	-1.8	8	E-2	29	54	D	D		7									
Barcelona	16.9	?		SSW-1	22	64	D	D	Ci	7	8								
Tortosa	15.9	-0.8	6	S-5	25	44	D	D	Ci	7									
Mahón	17.4	0.0	6	SW-1	21	64	N	N	Ci-cu	2	8								
Madrid	11.3	-1.0	8	S-5	25	34	D	D		8									
Badajóz	11.0	-0.8	6	SW-3	20	34	N	N	Cu	8									
Alicante	17.2	-0.4	9	NE-2	22	54	D	D		2	3								
Granada	11.9	-0.4	9	SSW-2	25	44	N	N	St-cu	6									
Sevilla	12.9	0.0	3	W-3	29	64	N	N	A-st	7									
Almería	15.1	-0.6	6	S-5	25	64	N	N	A-cu	3	8								
Málaga	16.2	-1.0	8	SE-1	20	74	N	N	Ci-cu	4	6								
S.Fernando	13.3	0.0	0	E-4	25	44	D	D		2	7								
Melilla																			
Tetuán	14.1	-0.8	8	NE-4	19	84	N	N	St-cu	7									
S ^{ta} C. de Tenerife																			
Izaña																			

NOTICIAS

Expresado en medias horas antes observación.
 D Despejado ó semidespejado - N Nuboso ó cubierto - NB Niebla ó bruma - A Aguaceros - II Lloviznas - LL Lluvias - G Granizo (sin truenos) - An Aguanieve - nv Nieve - T Tormenta.
 D Despejado ó semidespejado - N Nuboso - NC Cubierto constantemente - NB Niebla ó bruma - A Aguaceros - II Llovizna - nv Nieve ó aguanieve - G Granizo (sin truenos) - T Tormenta.
 Sobre el nivel del mar.