

OBSERVATORIO CENTRAL METEOROLÓGICO

Observaciones del Extranjero

Observaciones de la mañana a las 7 ^h										Id. en las 24 horas			Id. de la vispera por la tarde			
Estaciones	Barómetro.		Temperatura	Viento		Estado del cielo	Estado del mar	Lluvia ó nieve	Temp. extr. ^{as}		Baróm. ^o y al nivel del mar	Temperatura	Viento		Estado del cielo	
	al y al nivel del mar	Variación en 3 horas		Dirección	F ^{za}				Máx. ^a	Min. ^a			Dirección	F ^{za}		
Escandinavia	Bodo	761.7	+0.2	10.4	N.	2	emb. ^o	L ^{ta}	1	11	9	761.4	10.0	SW	4	emb. ^o
	Cristiansund	762.8	-0.1	10.8	cal	0	nubl. ^a	L ^{ta}	1	17	11	764.1	12.9	N.	3	Brunna.
	Shudesnoes															
Rusia y Austria	Riga	762.4	0.0	?	N.N.	1	So					752.0	12.7	N.N.	3	So
	Moscou	758.1	+1.1	10.5	N.E.	1	emb. ^o		3			753.2	11.5	SW	1	emb. ^o
	Nicolaiew	754.3		14.3	N.N.	0	c.emb. ^o		1			758.0	14.9	N.N.	0	c.d. ^o
	Feldkirch	761.5	0.0	13.7	cal	0	Lluvia.		1	24	13	752.7	15.8	N.E.	1	emb. ^o
	Cernorvitx	759.5	+0.2	16.0	N.N.	4	c.d. ^o			1.8	1.0	761.1	16.0	N.N.	2	So
	Cracovia	762.9	-0.3	17.1	N.N.	1	So			2.4	1.4	764.4	18.8	N.	2	c.emb. ^o
	Pola	759.8	-0.2	20.8	cal	0	c.d. ^o			2.6	1.7	762.2	20.4	N.N.	1	So
	Viena	761.5	-0.3	14.8	N.E.	1	So			2.0	1.1	763.1	15.6	E.	1	So
Islas Británicas	Stornoway															
	Shields															
	Valentia	761.5	-0.2	13.9	S.	2	c.emb. ^o	N.lla.		16.1	12.2	762.8	14.4	N.SW	1	Brunna.
Francia	Gris Nex	758.3	+0.2	16.4	SSW	2	emb. ^o	Ris. ^a	20	14	759.3	17.0	cal	0	Lluvia.	
	St. Mathieu	763.3	+1.0	14.0	N.N.	4	Brunna.	N.lla.		2.3	1.2	760.1	15.2	N.N.	3	Brunna.
	Isla de Aix	762.9		17.0	N.N.	4	c.emb. ^o	N.lla.	10	21	1.6	760.3	17.0	SW	5	emb. ^o
	Biarritz	766.3		17.2	N.	5	emb. ^o	N.lla.	6	20	1.5	765.1	18.0	N.	4	emb. ^o
	Paris	760.4	+0.4	16.0	S.	2	emb. ^o		7	21.9	14.0	760.2	17.8	SSW	2	emb. ^o
	Clermont	762.0	-0.2	15.7	SW	3	emb. ^o			2.3	1.3	760.8	18.7	N.SW	5	c.emb. ^o
	Perpiñán	764.4	+0.7	19.8	N.N.	3	emb. ^o			2.6	1.6	762.2	21.5	cal	0	emb. ^o
	Cabo Sicié	761.7		18.0	N.N.	3	nub. ^o	N.lla.		2.7	1.7	763.7	18.0	N.SW	3	nubl. ^a
Niza	759.3	-0.2	19.3	E.	1	emb. ^o	L ^{ta}		2.3	1.5	759.4	21.3	SW	1	So	
Italia	Liorna	759.6	0.0	23.0	N.SW	2	emb. ^o					760.5	25.0	N.SW	3	nub. ^o
	Roma	759.3	0.0	22.0	N.N.	0	So					760.9	25.5	SW	2	So
	Cagliari	760.9		21.0	N.N.	3	So					761.8	21.5	N.N.	4	So
	Palermo	760.1	-0.2	23.6	cal	0	c.d. ^o					761.6	23.2	cal	0	So
Portugal	Porto	767.6	+0.1	17.5	E.	1	So	Ris. ^a	20	12	768.2	16.4	N.	1	So	
	Lisboa	766.0	+0.8	18.9	N.	4	So	Ris. ^a	22	14	766.7	16.2	N.N.	4	So	
	Lagos	764.4	+0.2	23.2	E.	3	So	L ^{ta}	25	15	762.3	17.0	N.	3	So	
	Horta	767.8	+0.1	20.7	SW	3	c.emb. ^o	Ris. ^a	24	19	769.3	20.0	N.SW	3	So	
	Angra	767.5	+0.1	20.0	N.	2	nub. ^o	Ris. ^a	23	18	768.8	20.2	N.	3	nub. ^o	
	Punta Delgada	768.0	+0.2	19.0	cal	0	emb. ^o	cal	1	21	1.7	767.2	18.9	cal	0	c.d. ^o
	Funchal	766.0	0.0	20.1	N.E.	3	So	qs. ^a	23	14	765.9	20.4	N.E.	3	So	
Marruecos y Argelia	Tánger	763.9		22.4	S.	1	So	L ^{ta}	26	14	764.6	23.8	N.N.	2	So	
	Casablanca															
	Orán	762.8		20.6	S.	1	So									
	Argel	763.9		23.6	E.	2	So									
	Túnex	761.1		22.0	cal	0	c.d. ^o									

Precios de suscripción

Un año 18 pesetas. Un semestre 9 pesetas

Administrador { Habilitado del material de la Dirección general del Instituto Geográfico y Estadístico. Madrid

Dirección: Adresse: Address:

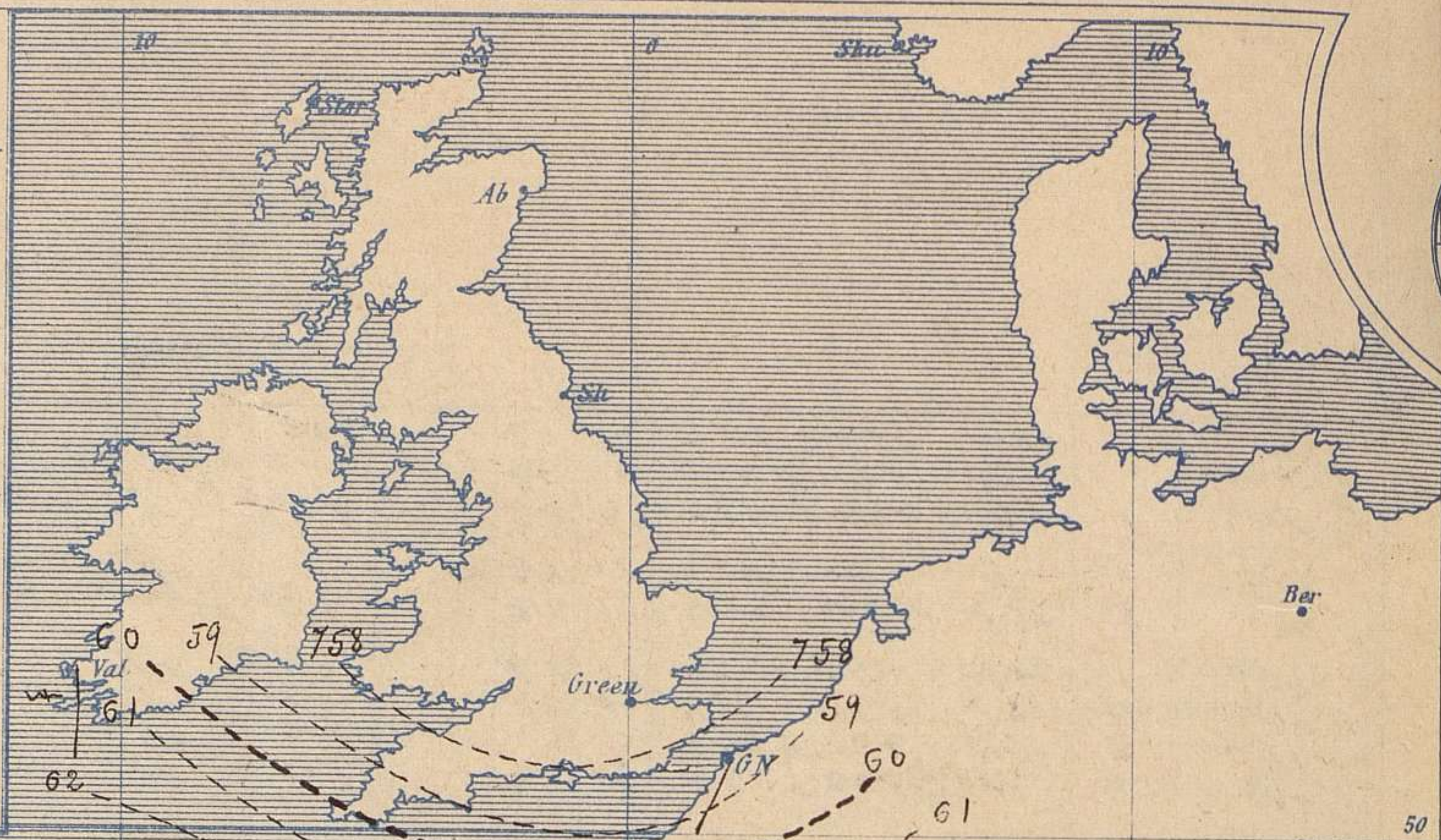
Señor Jefe del Observatorio Central Meteorológico Parque del Retiro

Apartado n.º 285.

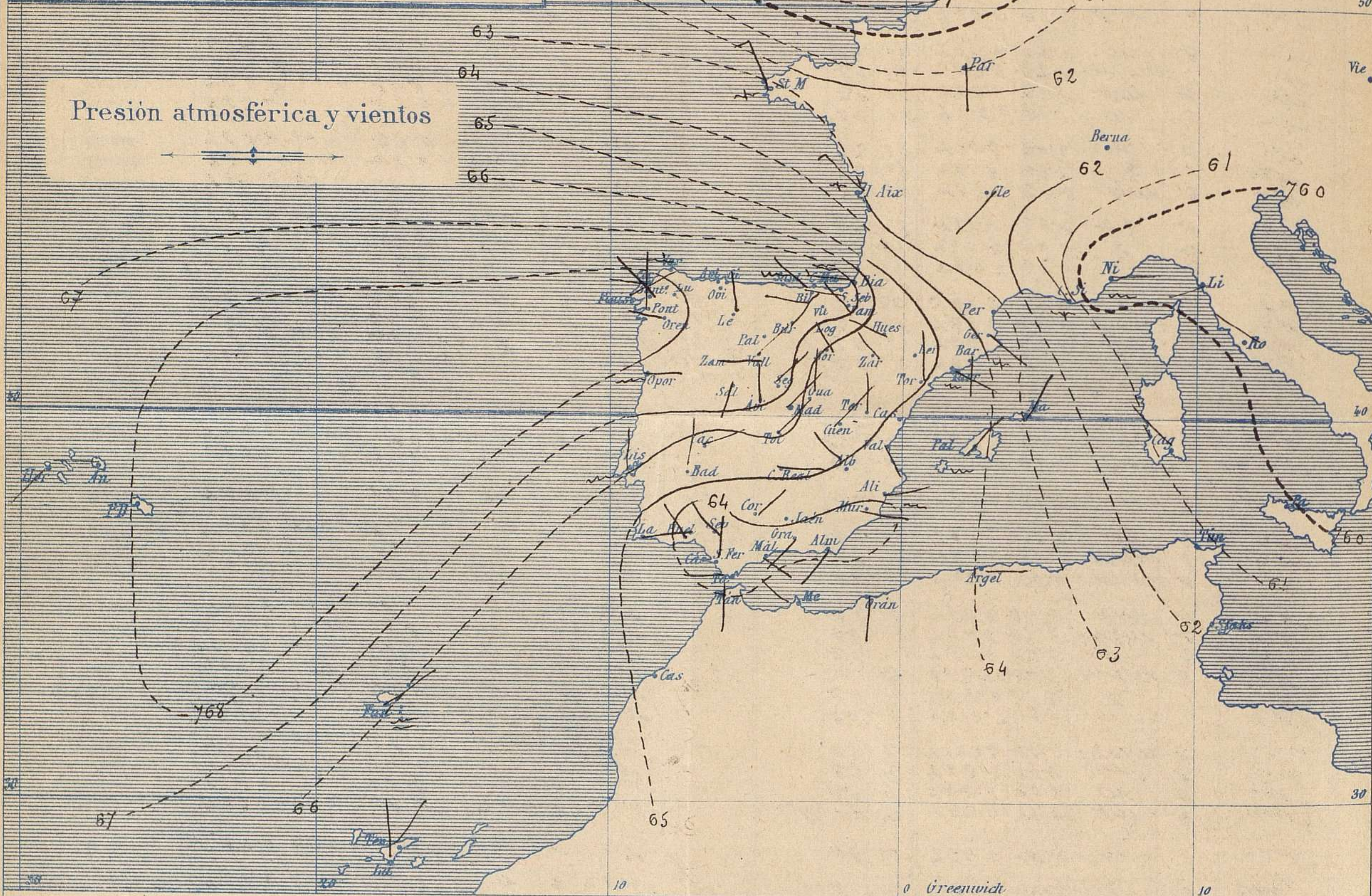
Madrid. (ESPAÑA)

Signos convencionales

Fuerza del viento	Cielo	Mar
0 Calma	○ Despejado	{ Llana
1 Ventolina	○ Con nubes	{ Rizada
2 Muy flojo	⊖ Bruma	{ Marejadilla
3 Flojo	⊗ Niebla	{ Marejada
4 Bonancible (Moderado)	⊗ Nieve	{ Marejada gruesa
5 Fresquito (A lgo Fuerte)	⊗ Lluvia	{ Gruesa
6 Fresco (Fuerte)	⚡ Tormenta	{ Muy gruesa
7 Duro		{ Arbolada
8 Muy duro		{ Muy arbolada
9 Temporal		



Presión atmosférica y vientos



Estado general

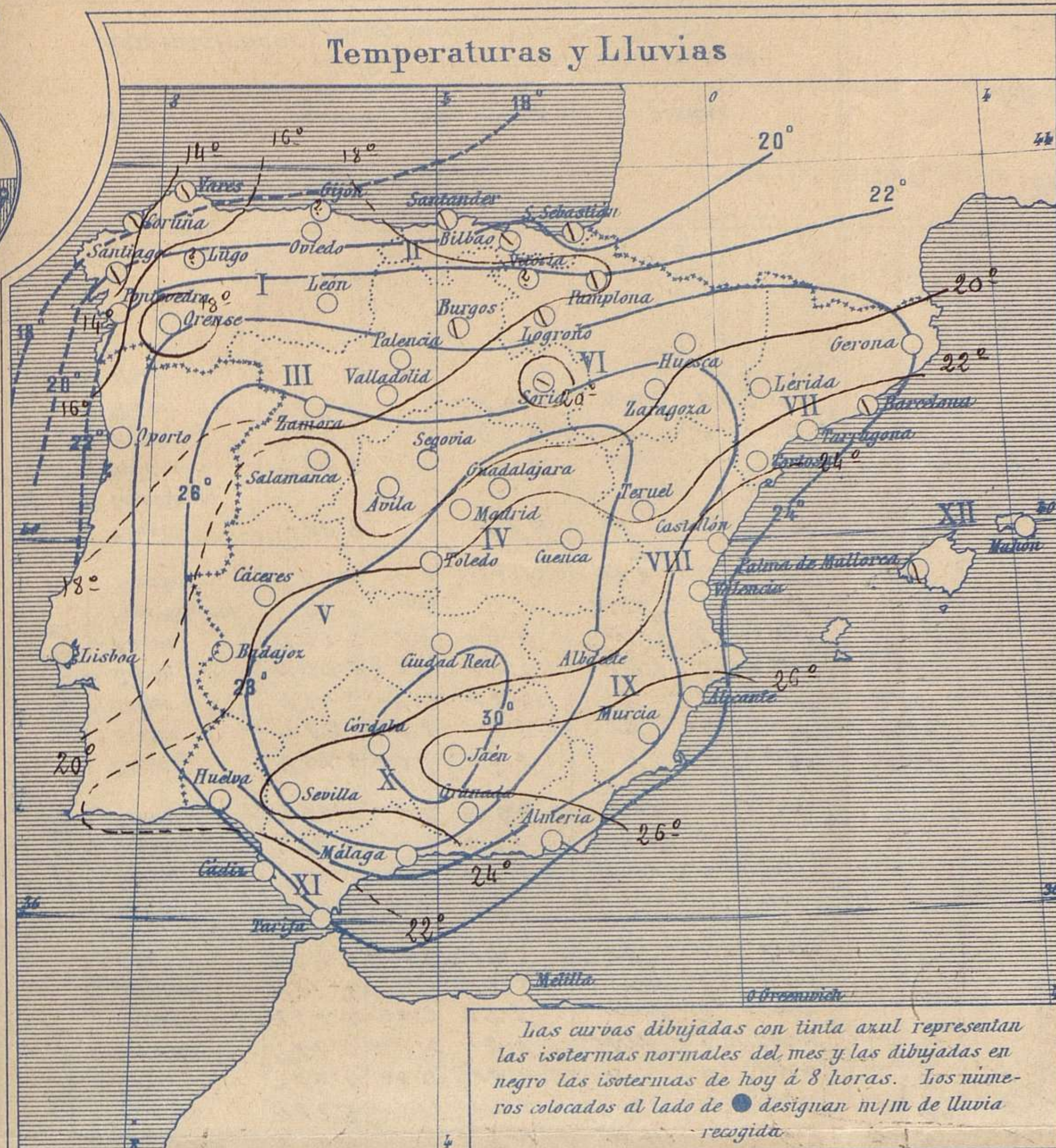
Las bajas presiones están situadas hacia el mar del Norte e Italia, existiendo un mínimo relativo sobre el Sur de la Península; las más altas se extienden por el Atlántico entre España y las Azores. El tiempo es bueno por todas partes, de cielo claro, excepción de las costas de Galicia y el Cantábrico, y los vientos flojos a moderados de dirección variable.

La temperatura es inferior a la normal, la máxima de ayer no llegó más que a 32 grados en Córdoba y Sevilla, y la mínima de hoy ha sido de 5 grados en León.

El mar está agitado en el golfo de Gascuña.

El Director general: Galarza

El Ingeniero Geógrafo Jefe del Observatorio. J. Galbis



Tiempo probable

EN LAS REGIONES

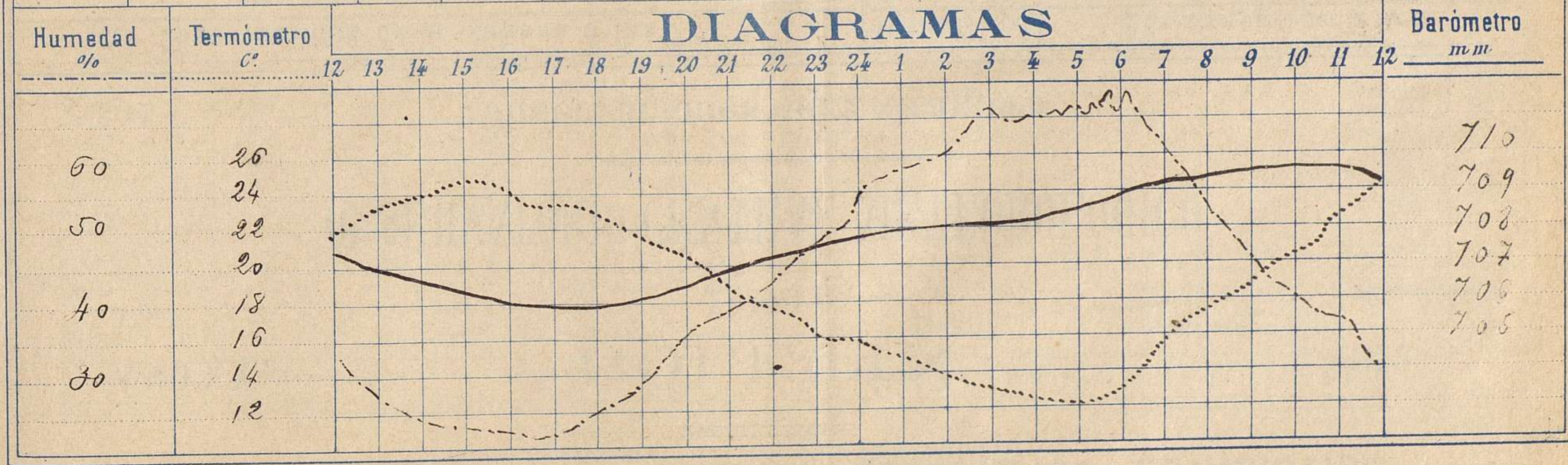
I }
 II }
 III } *Vientos flojos a moderados de la region del Este y buen tiempo*
 IV }
 V }
 VI }
 VII }
 VIII } *Vientos flojos de direccion variable y buen tiempo.*
 IX }
 X }
 XI } *Vientos moderados a fuertes del Este y buen tiempo.*
 XII } *Vientos flojos de direccion variable y buen tiempo.*

Observaciones de Madrid entre 12^h del dia 6 y 12^h del dia 7

PARQUE DEL RETIRO (Altitud 667 m.)

Hora	Barómetro mm	Termómetro C.	Humedad %	Viento	Fuerza 0 a 9	Lluvia o Nieve mm	Estado del Cielo	Notas
16	709.32	24.3	24	WSW	3	"	Despejado	Temperat ^a máxima a la sombra 25.1
20	709.75	20.0	36	NW	2	"	Id	Id mínima id 12.2
24	708.15	16.0	55	NNE	1	"	Id	
4	708.22	12.8	65	NE	2	"	Id	
8	709.46	17.5	52	NE	2	"	Id	
12	709.04	24.0	30	N	0	"	Id	

DIAGRAMAS



Observaciones de España

Observaciones de la mañana á 8 horas										Id. en las 24 horas		Id. de la vispera á 16 horas			
Estaciones	Barómetro.		Temperatura	Viento		Estado del cielo	Estado del mar	Lluvia ó nieve	Temp. extr. ^{as}		Barom. á 0° y al nivel del mar	Temperatura	Viento		Estado del cielo
	10° y al nivel del mar	Variación en 3 horas		Dirección	F ^{ta}				Max. ^a	Min. ^a			Dirección	Fuerza	
Región del N.W. I.	La Coruña	765.9	0.0	14.0	N	1	mub. ^o	cal.	19	12	765.0	17.4	NW	3	sub. ^o
	Vares	767.7		14.5	SW	2	c. cub. ^o	M. lla.			766.3	16.6	N	3	sub. ^o
	Avilés														
	Gijón														
	Oviedo														
	Finisterre	768.3	0.0	21.6	cal	0	so	Al ^a	20	16	767.5	20.2	cal	0	niebla
	Santiago	768.8	+0.2	12.4	NW	2	sub. ^o		21	9	766.4	19.3	NW	3	sub. ^o
	Pontevedra	768.1		15.2	N	1	so		19	9	767.5	18.2	SW	3	sub. ^o
	Lugo														
	Orense	768.1	+0.6	18.2	NW	1	so		24	12	768.9	?	N	2	mub. ^o
León	767.2		12.1	N	0	so		29	5	762.2	19.9	N	5	c. cub. ^o	
Región Cantábrica II.	Santander	767.1	+0.8	18.1	N	3	mub. ^o	M. lla.	20	11	765.0	18.5	N	3	sub. ^o
	Punta Galea	768.8		16.8	NW	5	sub. ^o	M. da.			765.5	18.4	NW	5	sub. ^o
	Bilbao	768.7	+1.5	18.6	N	0	sub. ^o		21	15	765.1	18.6	NW	1	sub. ^o
	Cabo Machichaco														
	Igueldo														
San Sebastián	768.6	+1.0	18.8	N	5	c. cub. ^o	Al ^a	21	12	768.1	19.8	?	5	sub. ^o	
Región del Duero III.	Zamora	767.6	+2.5	13.6	S	0	so		23	8	764.1	20.6	N	1	mub. ^o
	Palencia														
	Burgos	767.3	+1.0	12.4	NW	2	mub. ^o		18	7	763.4	17.8	SW	2	mub. ^o
	Soria	765.4		18.2	NW	2	mub. ^o		22	9	762.1	20.8	N	3	mub. ^o
	Valladolid	768.0	0.0	14.0	N	1	so		23	9	763.5	20.4	N	3	mub. ^o
Salamanca	767.8	+0.5	16.0	SW	1	so		23	8	755.3	20.0	NW	3	c. cub. ^o	
Región Central IV.	Ávila	756.4		11.5	N	0	so		20	4	755.7	18.5	N	1	c. d. ^o
	Segovia	767.3	+0.5	13.2	N	0	so		24	6	758.0	21.3	S	1	c. d. ^o
	Madrid	766.8	+1.2	17.5	N	2	so		25	12	761.7	24.5	NW	3	so
	Toledo	766.1	+1.0	19.2	N	1	so		26	15	761.6	26.0	N	5	so
	Guadalajara	765.4	+0.8	18.2	N	1	so		24	12	761.2	23.5	NW	2	c. d. ^o
Cuenca	764.5	+0.4	18.4	N	0	so		25	8	760.2	24.5	SW	1	c. d. ^o	
Alto Extrem. Mancha V.	Cáceres	765.3		19.6	SW	1	so		28	15	764.1	26.4	NW	3	so
	Badajoz	766.9	0.0	20.0	N	1	so		27	12	764.8	25.0	NW	1	so
	Ciudad Real	765.3	+1.2	20.1	S	3	so		27	12	762.9	26.8	N	4	so
Ebro VI.	Logroño	766.7		16.6	NW	0	mub. ^o		26	11	762.6	23.0	NW	1	mub. ^o
	Vitoria														
	Pamplona	767.0	+1.2	15.4	NW	1	mub. ^o		24	13	763.2	21.5	NW	1	c. d. ^o
	Huesca	765.4	+1.0	17.9	NW	6	so		27	12	762.0	24.7	NW	5	mub. ^o
	Zaragoza	761.2	+1.0	18.5	NW	1	so		28	14	760.5	26.5	NW	1	so
Cataluña VII.	Lérida														
	Gerona	765.8	+0.1	20.9	SE	0	so		26	14	763.4	24.4	SE	1	c. d. ^o
	Barcelona	765.2	+1.0	22.5	S	2	mub. ^o	M. lla.	26	19	758.3	24.0	S	1	c. d. ^o
	Tarragona	764.7		23.0	SE	0	c. d. ^o	Al ^a	21	17	761.9	25.6	SE	1	c. d. ^o
	Tortosa	765.2	+0.6	24.0	N	3	so		20	20	761.8	27.6	SE	3	c. d. ^o
Levan. VIII.	Teruel	763.8		16.6	N	0	so		27	9	760.7	25.4	S	5	so
	Castellón	764.2	+1.0	25.8	N	0	so		26	21	762.2	24.6	S	2	so
	Valencia	764.2	+2.0	25.2	SE	0	so		30	18	761.4	26.2	SE	3	so
Región del X del S.E. IX.	Albacete	765.3	+0.7	18.7	NW	1	so		30	11	759.7	29.3	NW	3	so
	Alicante	764.0	+1.6	25.6	SE	0	so	Al ^a	30	19	761.9	29.2	S	1	so
	Murcia	765.8	+0.8	27.0	S	1	so		33	18	760.3	30.6	S	3	so
Cuenca del Guadalq. X del S.E. IX.	Sevilla	763.4		25.0	NW	2	so		22	16	762.6	31.4	N	2	so
	Córdoba	764.2	+0.6	23.2	N	1	so		22	16	762.0	31.8	SW	2	so
	Jaén	764.5		24.2	N	0	so		29	18	762.2	27.8	NW	1	so
	Granada	762.9	+0.6	21.8	SW	0	so		29	14	761.9	28.6	N	3	so
Baleares XII.	Huelva	763.8		22.8	NW	1	so		27	16	763.5	26.0	SW	6	so
	Algeciras														
	San Fernando	763.3	+0.2	19.1	N	0	so	cal	25	15	762.7	22.2	N	5	so
	Tarifa	763.9		21.3	N	1	so	cal			763.9	23.2	NW	3	so
	Málaga	764.0	+1.0	23.2	SE	4	so	Al ^a	27	21	763.8	25.6	SE	5	so
Almería	762.2		25.6	SW	1	so	Al ^a	28	19	760.1	26.4	SW	1	so	
Marruecos	Palma	764.2	+0.8	24.4	N	2	mub. ^o	Al ^a	26	19	763.0	25.4	SW	3	so
	Mahón	762.4	+1.3	22.2	NW	4	so		27	18	762.4	25.4	S	1	so
	Melilla	766.6		26.0	NW	1	so	cal	32	23	767.2	28.2	N	1	so
	Laguna	764.6	+0.4	17.3	N	4	c. cub. ^o		20	14	765.2	17.8	N	4	mub. ^o
Sta. Cruz de Ten. ^o	765.1	-1.0	21.8	N	1	so	cal	24	18	765.8	26.2	NW	1	so	

Noticias

Escandi- Islas Marruecos