



INSTITUTO GEOGRÁFICO

BOLETÍN DEL SERVICIO METEOROLÓGICO

AÑO XXXIII
Nim.º 115

1925

OBSERVACIONES DEL EXTRANJERO

25 de Abril

Table with columns for ESTACIONES, PRESSION MILIBARES, VIENTO, TEMPERATURA, TIEMPO, and OBSERVACIONES. It lists meteorological data for various international stations including Bronnó, Calais, Ginebra, and ZARA.

RADIOGRAMAS TRANSMITIDOS DESDE BARCOS



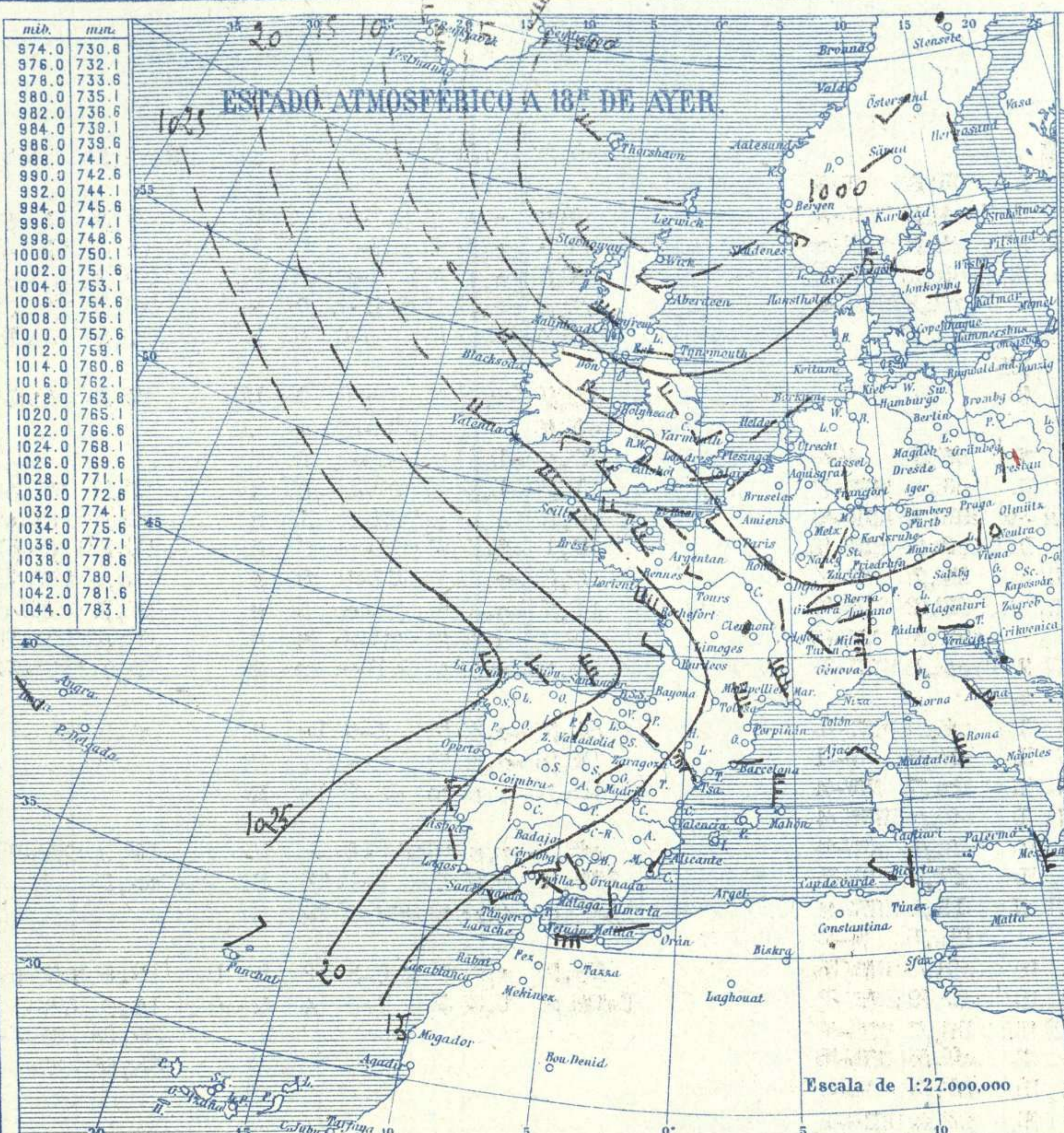
SERVICIO METEOROLÓGICO ESPAÑOL.

Boletín del Sábado de Abril de 1925

AÑO XXXIII

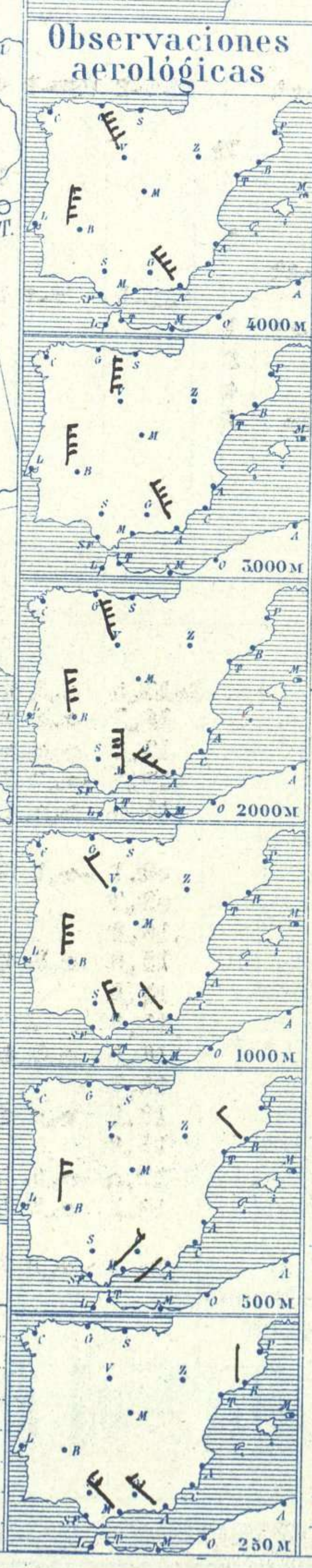
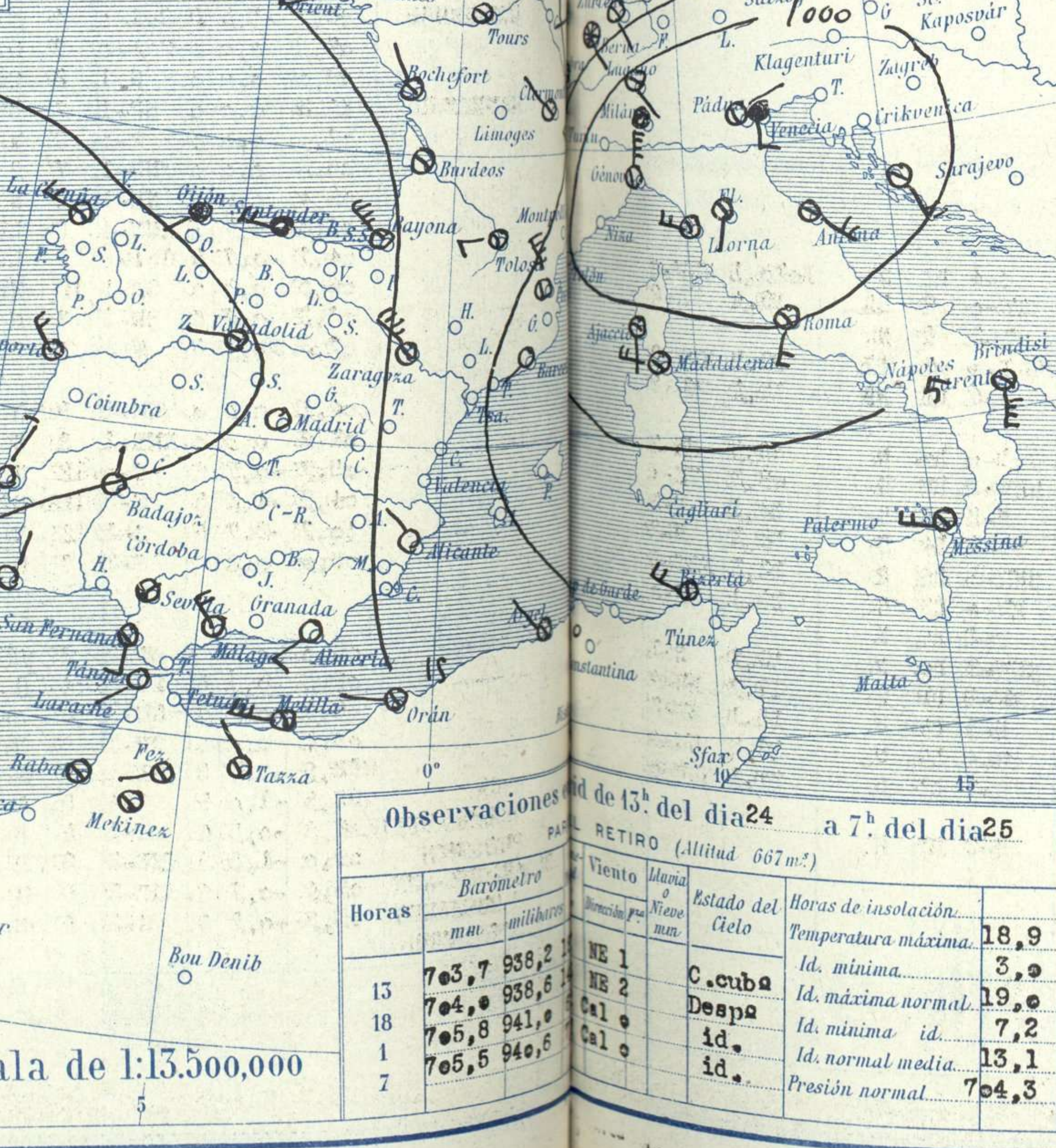
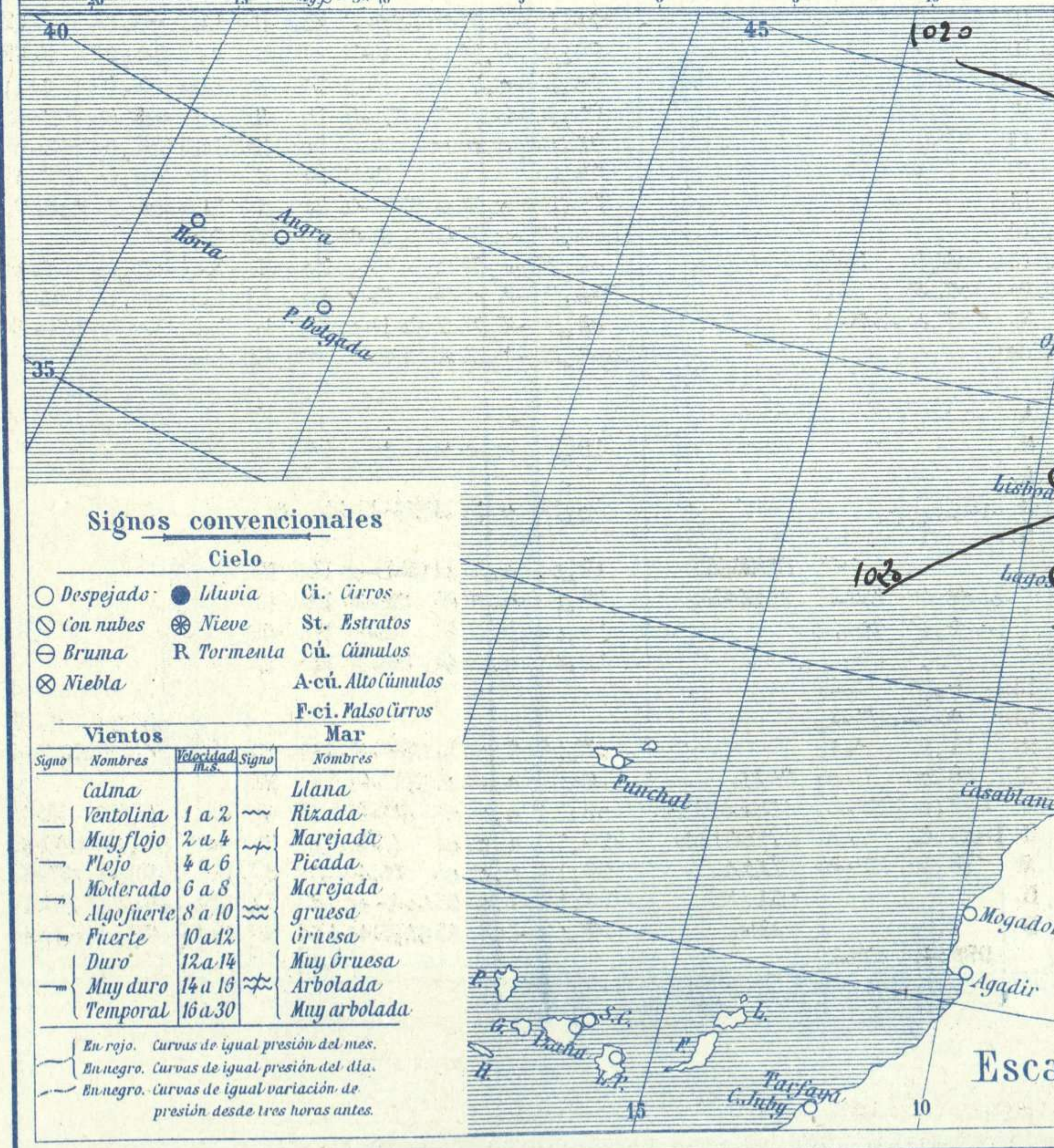
Núm. 115

874.0	730.6
976.0	732.1
978.0	733.6
980.0	735.1
982.0	736.6
984.0	738.1
986.0	739.6
988.0	741.1
990.0	742.6
992.0	744.1
994.0	745.6
996.0	747.1
998.0	748.6
1000.0	750.1
1002.0	751.6
1004.0	753.1
1006.0	754.6
1008.0	756.1
1010.0	757.6
1012.0	759.1
1014.0	760.6
1016.0	762.1
1018.0	763.6
1020.0	765.1
1022.0	766.6
1024.0	768.1
1026.0	769.6
1028.0	771.1
1030.0	772.6
1032.0	774.1
1034.0	775.6
1036.0	777.1
1038.0	778.6
1040.0	780.1
1042.0	781.6
1044.0	783.1



Temperaturas extrema y Lluvia

Estaciones	Temperaturas		Lluvia
	Máx.	Mínim.	
La Coruña			
Santiago			
Pontevedra	17	7	
Lugo			
Orense			
Oijón	13	9	1p
Oviedo	13	7	1
Santander	13	8	8
Bilbao	13	8	3
San Sebastián	12	8	8
León	12	1	
Zamora	19	1	
Palencia	13	-1	
Burgos	10	3	
Soria	12	2	
Valladolid	17	1	
Salamanca	20	3	
Ávila	22	0	
Segovia	14	0	
Madrid	19	3	
Toledo	18	6	
Guadalajara	17	3	
Cuenca	16	1	
Ciudad-Real	20	5	
Albacete	19	1	
Cáceres	23	8	
Badajoz	23	10	
Vitoria	9	4	3
Logroño	13	4	3
Pamplona	9	5	3
Huesca	16	6	
Zaragoza	16	7	
Lérida			
Gerona	19	4	
Barcelona	19	9	
Tarragona	22	10	
Tortosa			
Teruel	13	1	
Castellón	22	12	
Valencia			
Alicante	22	6	
Murcia	22	10	1p
Sevilla	25	10	
Córdoba	25	11	
Jaén	22	8	
Baeza	19	6	
Granada			
Huelva	23	10	
San Fernando	18	13	
Tarifa	18	15	
Algeciras	21	13	
Málaga	26	13	
Almería	20	13	
Palma	17	8	1p
Ibiza			
Mahón	18	11	
Las Palmas			
St. Cruz de T.			
Laguna			
Izaña			
Tetuán			
Melilla	20	13	
Tánger			



Estado General

La perturbación atmosférica del Norte de Europa se dirige a oriente y aparece situada sobre el Norte de Italia una borrasca, por cuyo influjo soplan en España vientos de la región del Norte flojes y moderados.

Tiempo probable

EN LAS REGIONES.

I } Vientos flojes y moderados del Oeste y tiempo bueno. poco estable.

II } Vientos flojes y moderados del Oeste y tiempo bueno. poco estable.

III } Vientos flojes y moderados del Oeste y tiempo bueno. poco estable.

IV } Vientos flojes y moderados del Oeste y tiempo bueno. poco estable.

V } Vientos flojes y moderados del Oeste y tiempo bueno. poco estable.

VI } Vientos moderados de dirección variable y aguaceros.

VII } Vientos moderados de dirección variable y aguaceros.

VIII } Vientos moderados de dirección variable y aguaceros.

IX } Vientos moderados de dirección variable y aguaceros.

X } Vientos del Oeste y tiempo inseguro.

XI } Vientos del Oeste y tiempo inseguro.

XII } Chubascos.

Signos convencionales

Cielo

○ Despejado	● Lluvia	○ Ci. Cirros
○ Con nubes	⊗ Nieve	○ St. Estratos
○ Bruma	R Tormenta	○ Cú. Cúmulos
⊗ Niebla		A-cú. Alto Cúmulos
		F-ci. Pseudo Cirros

Vientos

Signo	Nombres	Velocidad (m/s)	Signo	Nombres
—	Calma	0	—	Llana
—	Ventolina	1 a 2	—	Rizada
—	Muy flojo	2 a 4	—	Marejada
—	Flojo	4 a 6	—	Picada
—	Moderado	6 a 8	—	Marejada gruesa
—	Algo fuerte	8 a 10	—	Gruesa
—	Fuerte	10 a 12	—	Muy gruesa
—	Duro	12 a 14	—	Muy gruesa
—	Muy duro	14 a 18	—	Arbolada
—	Temporal	16 a 30	—	Muy arbolada

En rojo. Curvas de igual presión del mes.
En negro. Curvas de igual presión del día.
En negro. Curvas de igual variación de presión desde tres horas antes.

Observaciones de 15h del día 24 a 7h del día 25

Horas	Barómetro		Estado del Cielo	Horas de insolación
	mm.	milímetros		
15	703,7	938,2	C. cuba	Temperatura máxima. 18,9
18	704,0	938,6		Id. mínima. 3,9
1	705,8	941,0	Despa	Id. máxima normal. 19,0
7	705,5	940,6		Id. mínima id. 7,2
			id.	Id. normal media. 13,1
				id.

OBSERVACIONES DE ESPAÑA

ESTACIONES	PRESIÓN MILIBARES			VIENTO D. y F.	TEMPERATURA C.	HUMEDAD %	TIEMPO PRESENTE PASADO	NUBES	MAR	DIRECCIÓN Y FUERZA DEL VIENTO Á										
	á O. N. M. G. N.									OBSERVACIONES Á 7h.										
	VARIACIÓN	C.								250	500	1000	2000	3000	4000	5000				
OBSERVACIONES Á 7h.											OBSERVACIONES Á 7h.									
La Coruña	22,2	-0,7	5	WNW-4	11		N	Nb												
Gijón	19,4	-1,3	5	SW-2	12		LL	Nb												
Santander	18,7	-0,8	5	W-5	9		LL	St-cu												
Valladolid	21,7	-0,1	5	E-1	5		D	Ci-cu				NW-3	NNW-7	N-9	NEW-9					
Zaragoza	15,0	-0,9	5	NW-9	10		N	A-cu												
Barcelona	09,0	-0,3	8	SW-1	12		D	Ci			N-1	WNW-3								
Tortosa																				
Mahón	08,7	0,0	0	N-2	13		N	A-cu												
Madrid	19,1	0,0	0	Cal-o	7		D													
Badajóz	19,7	0,5	4	N-2	12		D					N-4	N-7	N-7	N-9	N-9				
Alicante	13,5	0,5	1	NW-1	13		D	Cu												
Granada																				
Sevilla	18,1	0,7	4	Cal-o	14		MB													
Almería	17,2	1,9	4	SW-3	15		D	St-cu			WNW-4	SW-2	NW-2	WNW-5	WNW-7	NNW-9	N-9			
Málaga	16,3	0,8	4	NW-4	15		D				NW-5	NE-3	NNW-4	N-8						
S. Fernando	19,9	0,0	0	S-3	15		H	Cu-nb												
Melilla	16,4	1,1	4	W-6	17		N	St												
Larache																				
S. C. de Tenerife																				
Izaña																				
OBSERVACIONES Á 18h de la víspera.											OBSERVACIONES Á 13h. víspera.									
La Coruña	25,7	0,0	4	NNW-4	12		H	Cu			NW-3	NW-4								
Gijón	23,3	0,8	4	WNW-3	12		H	St-cu												
Santander	22,2	0,0	0	NW-7	10		LL	St-cu												
Valladolid	18,2	0,8	1	NNE-2	13		D	Cu												
Zaragoza	16,9	1,1	1	NW-3	11		D	A-cu												
Barcelona	09,4	1,7	1	E-2	15		N	Cu-nb, Ci-st			SSW-2	WSW-2	WNW-2	NW-5						
Tortosa	10,3	0,8	1	NW-9	16		D													
Mahón	07,8	1,1	1	N-6	14		H	A-st												
Madrid	14,9	0,8	4	NE-2	14		D						NNW-2	NNW-2	NNW-9	NNW-9	NNW-9			
Badajóz	16,2	0,4	4	N-3	23		D													
Alicante	11,5	0,3	2	SSW-1	16		D	Cu												
Granada	13,7	0,4	4	NNW-2	17		N	St-cu, Ci-st												
Sevilla	14,9			E-3							WSW-1	W-4	WNW-3	NNW-4	NNW-6	NNW-9				
Almería	12,7	0,3	4	SSE-2	17		H	Fr-cu, Ci-st												
Málaga	12,2	0,0	0	WNW-5	23		MB	Fr-cu, Ci												
S. Fernando	18,9	0,8	1	SW-3	16		D	Cu												
Melilla	15,1	0,3	4	W-7	17		N	Cu-nb, A-cu												
Larache	15,5	0,3	4	NW-5	16		D	A-st												
S. C. de Tenerife																				
Izaña																				

NOTICIAS

* Expresado en medias horas antes observación.
 ** D Despejado ó semidespejado - N Nuboso ó cubierto - NB Niebla ó brumas - A Aguaceros - LL Lloviznas - LL Lluvias - G Granizo (sin truenos) - An Aguanieve - nv Nieve - T Tormenta.
 *** D Despejado ó semidespejado - N Nuboso - NC Cubierto constantemente - NB Niebla ó brumas - A Aguaceros - LL Lloviznas - nv Nieve ó aguanieve - G Granizo (sin truenos) - T Tormenta.
 **** Sobre el nivel del mar.